Version web

Ville de Saint-Martin-de-Villeréal

Présenté par

BIEN dans ma VILLE

Sommaire

Situation géographique ... 3
Statistiques sur la population ... 4
Evolution du nombre d'habitants ... 4
Tranche d'âge ... 5
- ***0-14 ans*** ... 5
- ***15-29 ans*** ... 5
- ***30-44 ans*** ... 5
- ***45-59 ans*** ... 5
- ***60-74 ans*** ... 5
- ***75-89 ans*** ... 5
- ***90 ans et +*** ... 5

Activité professionnelle ... 5
- ***Agriculteurs*** ... 5
- ***Artisans, Commerçants*** ... 5
- ***Cadres et sup.*** ... 5
- ***Professions intermédiaires*** ... 5
- ***Employé*** ... 5
- ***Ouvrier*** ... 5
- ***Retraité*** ... 5
- ***Autres*** ... 5

Niveau de diplôme ... 6
- ***Sans diplôme ou CEP*** ... 6
- ***Brevet, BEPC, DNB*** ... 6
- ***CAP-BEP ou équivalent*** ... 6
- ***BAC ou équivalent*** ... 6
- ***BAC+2*** ... 6
- ***BAC+3 ou +4*** ... 6
- ***BAC+5 ou plus*** ... 6

Composition des ménages ... 6
- ***Couple sans enfant*** ... 6
- ***Couple avec enfant(s)*** ... 6
- ***Famille monoparentale*** ... 6
- ***Colocation / Autre*** ... 6
- ***Personnes seules*** ... 6

Profils électoraux ... 7
- ***Premier tour*** ... 7

Sécurité ... 8
- ***Evolution du nombre d'infractions*** ... 8
- ***Pour comparer*** ... 9

Services à la population ... 10
- ***Commerce*** ... 10
- ***Éducation*** ... 10
- ***Villes autour de Saint-Martin-de-Villeréal*** ... 11

Situation géographique

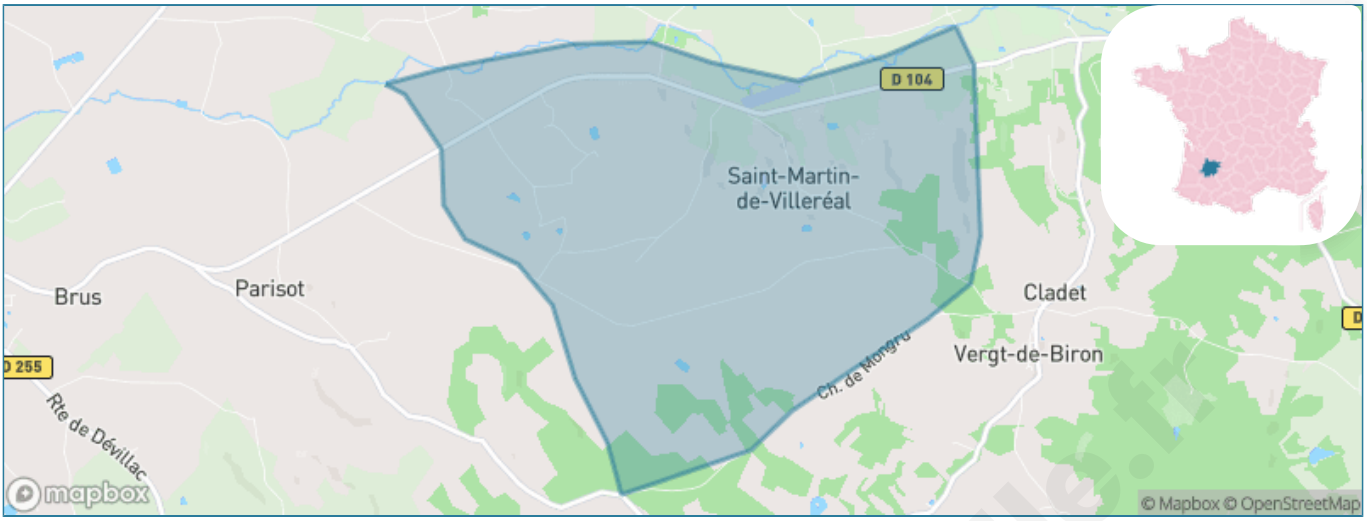

Informations clés

- **Région :** Nouvelle-Aquitaine
- **Département :** Lot-et-Garonne
- **Code postal :** 47210
- **Superficie :** 8 km²

bien-dans-ma-ville.fr

Statistiques sur la population

Nombre d'habitants	Age moyen	Pop active
103	**52 ans**	**43.7%**

Taux chômage	Pop densité	Revenu moyen
5.4%	**13 h/km²**	**NC**

Evolution du nombre d'habitants

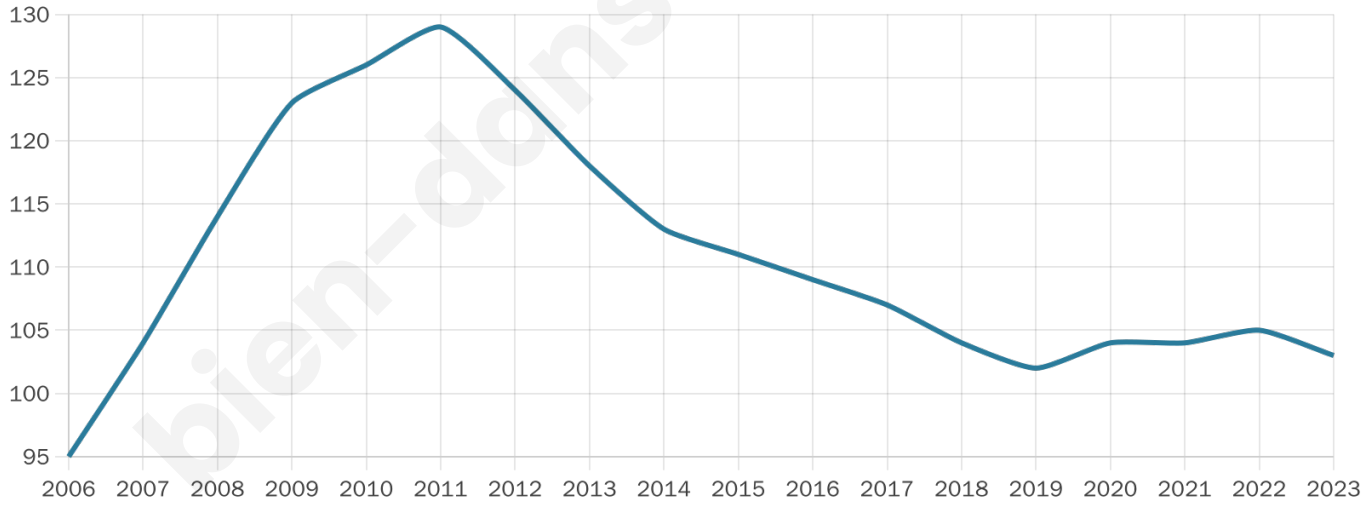

Sources : Institut national de la statistique et des études économiques (insee) selon Les dernières parutions officielles de 2024 portant sur les années 2020, 2021 et 2022.

bien-dans-ma-ville.fr

Tranche d'âge

0-14 ans	15-29 ans	30-44 ans	45-59 ans	60-74 ans	75-89 ans	90 ans et +
11%	7%	13%	27%	30%	13%	1%

Activité professionnelle

Agriculteurs	Artisans, Commerçants	Cadres et sup.	Professions intermédiaires	Employé	Ouvrier	Retraité	Autres
5%	10%	0%	5%	10%	20%	20%	5%

bien-dans-ma-ville.fr

Niveau de diplôme

Sans diplôme ou CEP	Brevet, BEPC, DNB	CAP-BEP ou équivalent	BAC ou équivalent	BAC+2	BAC+3 ou +4	BAC+5 ou plus
20%	2%	36%	16%	14%	7%	5%

Composition des ménages

Couple sans enfant	Couple avec enfant(s)	Famille monoparentale	Colocation / Autre	Personnes seules
29%	29%	7%	14%	21%

bienvivre-ma-ville.fr

Profils électoraux

Premier tour

Emmanuel MACRON 28.17 %

Jean LASSALLE 19.72 %

Marine LE PEN 15.49 %

Valérie PÉCRESSE 14.08 %

Éric ZEMMOUR 8.45 %

Nathalie ARTHAUD 4.23 %

Nicolas DUPONT-AIGNAN 4.23 %

Fabien ROUSSEL 2.82 %

Jean-Luc MÉLENCHON 1.41 %

Philippe POUTOU 1.41 %

Anne HIDALGO 0.00 %

Yannick JADOT 0.00 %

89 inscrits
Participation : 84.27%
Votes blancs : 4.00%
Votes nuls : 1.33%

Second tour

Emmanuel MACRON 48,57 %

Marine LE PEN 51,43 %

89 inscrits
Participation : 92.13%
Votes blancs : 10.98%
Votes nuls : 3.66%

bien-dans-ma-ville.fr

Sécurité

Agressions physiques / sexuelles

0

Cambriolages

0

Vols / dégradations

0

Stupéfiants

0

Evolution du nombre d'infractions

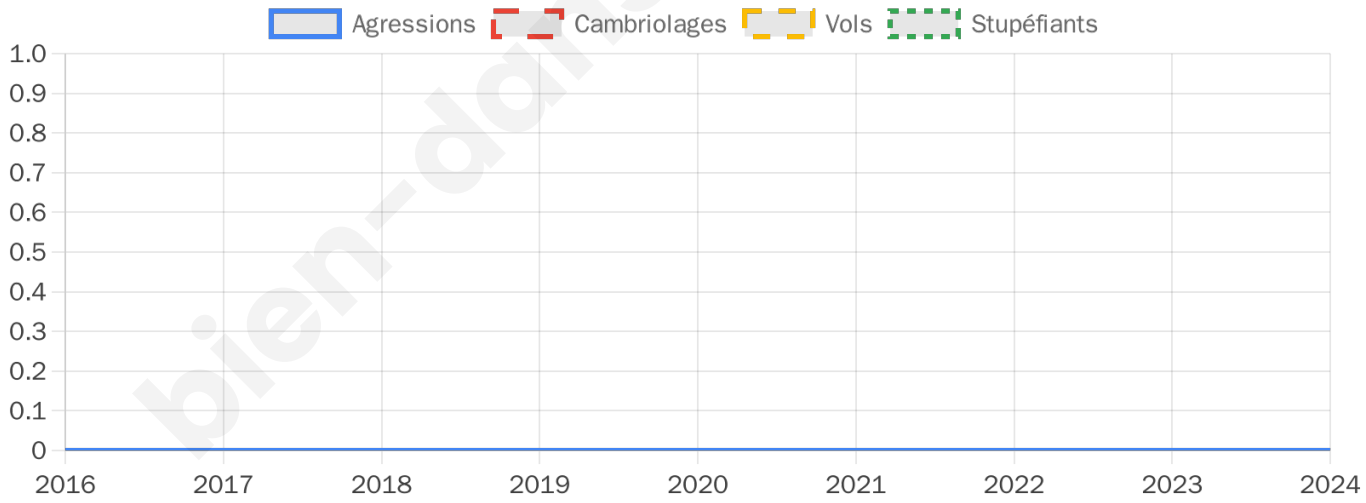

bien-dans-ma-

Pour comparer

(en proportion du nombre d'habitants)

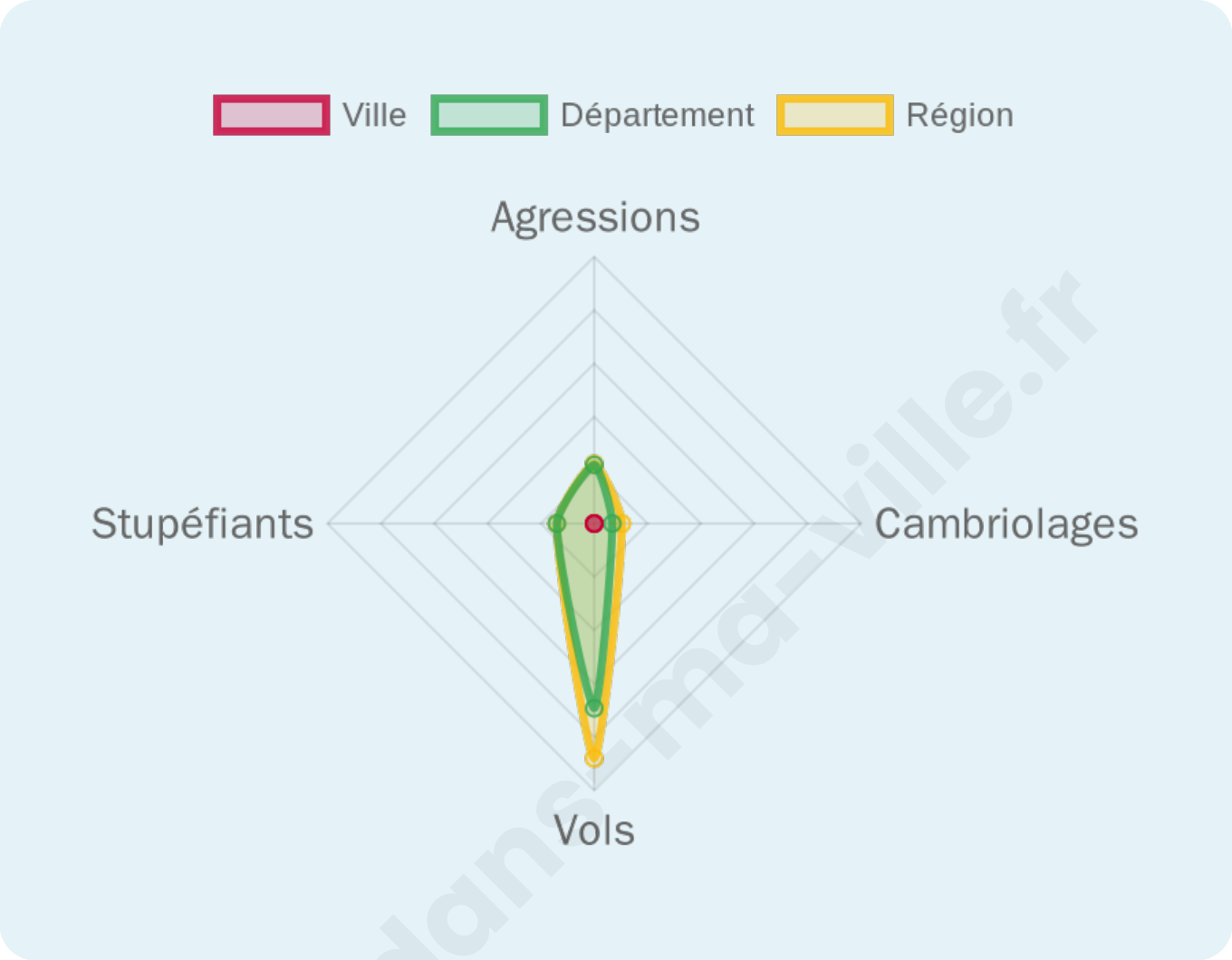

Sources : Bases statistiques communale, départementale et régionale de la délinquance enregistrée par la police et la gendarmerie nationales selon les dernières parutions officielles de 2025 portant sur l'année 2024 (data.gouv).
Agressions physiques / sexuelles : Violences sexuelles, coups et blessures volontaires intrafamiliaux, coups et blessures volontaires, autres coups, blessures volontaires et vols violents sans arme.
Cambriolages : Cambriolages de logements.
Vols : Vols avec armes, vols d'accessoires sur véhicules, vols dans les véhicules, vols de véhicules, vols sans violence contre des personnes, destructions, dégradations volontaires et escroqueries.
Stupéfiants : Trafic de stupéfiants dont (AFD) et usage de stupéfiants.

bien-dans-ma-ville.fr

Services à la population

Commerce

Hypermarché	X Montayral 20km
Supermarché	X Villeréal 7km
Superêtte	X Biron 3km
Boulangerie	X Soulaures 7km
Boucherie	X Monpazier 7km
Restaurant	X Lacapelle-Biron 6km
Garage	X Dévillac 3km
Station-service	X Villeréal 7km
Banque	X Monpazier 7km
La poste	X Sauveterre-la-Lémance 15km
Coiffeur	X Vergt-de-Biron 1km
Tabac	X Villeréal 7km
Bars / discothèque	X Villeréal 7km
Bibliothèque	X Beaumontois en Périgord 16km
Cinéma	X Monsempron-Libos 19km
Vétérinaire	X Villeréal 7km

Éducation

Crêche	X Dévillac 3km
Ecole maternelle Public	X Villeréal 7km
Ecole maternelle Privé	X Molières 87km
Ecole primaire Public	X Lacapelle-Biron 6km
Ecole primaire Privé	X Lougratte 18km
Collège Public	X Monflanquin 13km
Collège Privé	X Lougratte 18km
Lycée Public	X Fumel 18km
Lycée Privé	X Villeneuve-sur-Lot 27km

Santé

Pharmacie	X Lacapelle-Biron 6km
Hôpital	X Villeneuve-sur-Lot 27km
Laboratoire d'analyses médicales	X Montayral 21km
Etablissement pour handicapé	X Monflanquin 12km
EHPA	X Villeréal 7km
Médecin	X Villeréal 7km
Dentiste	X Fumel 19km
Chirurgien	X Fumel 19km
Dermatologue	X Villeneuve-sur-Lot 28km
Anesthésiste	X Villeneuve-sur-Lot 28km
Gastro-entérologue	X Villeneuve-sur-Lot 23km
Gynécologue	X Villeneuve-sur-Lot 28km
Cancérologue	X Agen 50km
Neurologue	X Villeneuve-sur-Lot 28km
Ophtalmologue	X Condezaygues 19km
ORL	X Villeneuve-sur-Lot 26km
Cardiologue	X Villeneuve-sur-Lot 28km
Pédiatre	X Bergerac 38km
Pneumologue	X Cahors 52km
Psychologue	X Villeneuve-sur-Lot 25km
Radiologue	X Fumel 18km
Rhumatologue	X Bergerac 36km
Sage-femme	X Beaumontois en Périgord 12km

Sources : Base Sirene des entreprises et de leurs établissements selon les dernières parutions officielles de 2025 portant sur l'année 2024 (data.gouv). Liste, localisation et tarifs des professionnels de santé selon les dernières parutions officielles de 2025 portant sur l'année 2024 (opendatasoft) et FINESS Extraction du Fichier des établissements selon les dernières parutions officielles de 2025 portant sur l'année 2024 (data.gouv). Adresse et géolocalisation des établissements d'enseignement du premier et second degrés selon les dernières parutions officielles de 2025 portant sur l'année 2024 (data.education.gouv)

Villes autour de Saint-Martin-de-Villeréal

Ville	Habitants	Superficie	Pop densité	Pop active	Taux chômage	Revenu moyen	Prix immobilier
Vergt-de-Biron	191	16 km²	12 h/km²	36.1%	5.2%	18 520 €/an	2 321 €/m²
Parranquet	113	9 km²	13 h/km²	37.2%	7.1%	20 730 €/an	868 €/m²
Biron	151	13 km²	12 h/km²	34.4%	3.3%	19 600 €/an	1 956 €/m²
Rayet	172	10 km²	17 h/km²	57%	4.7%	22 290 €/an	1 113 €/m²
Dévillac	157	9 km²	17 h/km²	38.9%	3.8%	20 380 €/an	1 867 €/m²
Gaugeac	106	10 km²	11 h/km²	39.6%	6.6%	18 250 €/an	1 056 €/m²
Saint-Étienne-de-Villeréal	261	14 km²	19 h/km²	48.3%	1.9%	21 560 €/an	1 441 €/m²
Tourliac	137	9 km²	15 h/km²	46%	5.1%	16 940 €/an	1 318 €/m²
Saint-Cassien	31	4 km²	8 h/km²	45.2%	16.1%	NC	1 339 €/m²
Laussou	284	17 km²	17 h/km²	37.3%	4.9%	20 600 €/an	1 498 €/m²
Lacapelle-Biron	391	14 km²	28 h/km²	39.1%	3.6%	20 090 €/an	802 €/m²
Villeréal	1 261	13 km²	97 h/km²	32.5%	4.4%	20 950 €/an	1 455 €/m²
Rives	194	12 km²	16 h/km²	39.2%	3.6%	18 670 €/an	1 825 €/m²
Soulaures	67	10 km²	7 h/km²	64.2%	1.5%	NC	NC
Lavalade	107	4 km²	27 h/km²	36.4%	1.9%	NC	1 490 €/m²

bien-dans-ma-ville.fr

bien-dans-ma-ville.fr

Vous aimez votre ville ? Notez-la !

Et faites-nous part de vos remarques constructives

Avec

BIEN dans ma VILLE