



Version web

Ville de Saint-Martin-de-Queyrières

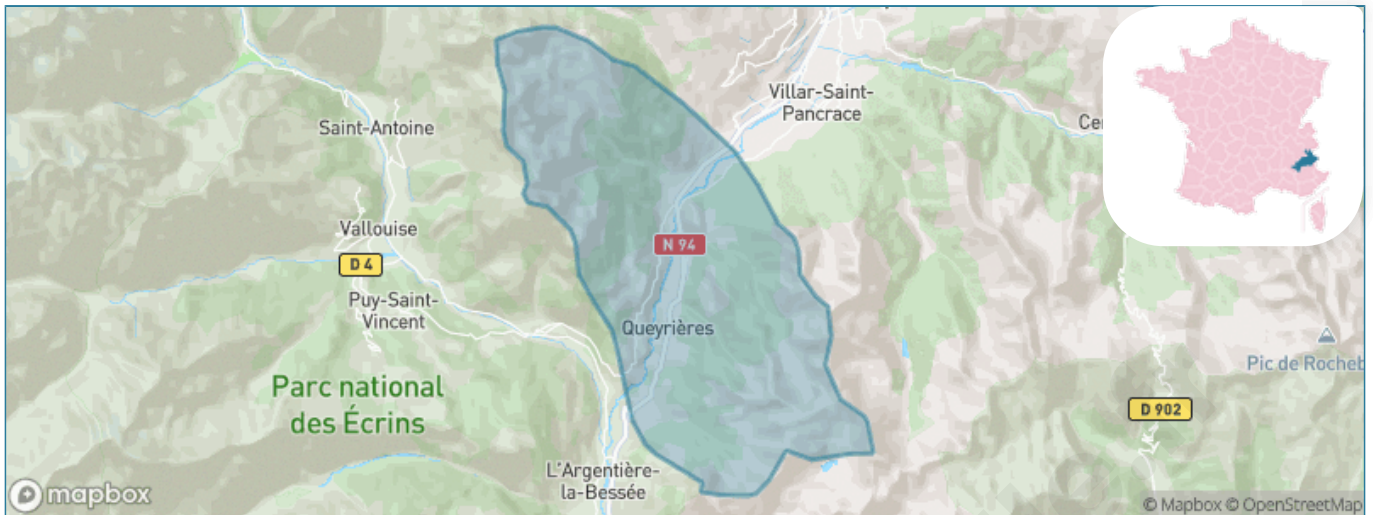
Présenté par

BIEN dans ma **VILLE** 

Sommaire

Situation géographique	3
Statistiques sur la population	4
Evolution du nombre d'habitants	4
Tranche d'âge	5
0-14 ans	5
15-29 ans	5
30-44 ans	5
45-59 ans	5
60-74 ans	5
75-89 ans	5
90 ans et +	5
Activité professionnelle	5
Agriculteurs	5
Artisans, Commerçants	5
Cadres et sup.	5
Professions intermédiaires	5
Employé	5
Ouvrier	5
Retraité	5
Autres	5
Niveau de diplôme	6
Sans diplôme ou CEP	6
Brevet, BEPC, DNB	6
CAP-BEP ou équivalent	6
BAC ou équivalent	6
BAC+2	6
BAC+3 ou +4	6
BAC+5 ou plus	6
Composition des ménages	6
Couple sans enfant	6
Couple avec enfant(s)	6
Famille monoparentale	6
Colocation / Autre	6
Personnes seules	6
Profils électoraux	7
Premier tour	7
Sécurité	8
Evolution du nombre d'infractions	8
Pour comparer	9
Services à la population	10
Commerce	10
Éducation	10
Villes autour de Saint-Martin-de-Queyrières	11

Situation géographique



i Informations clés

- **Région** : Provence-Alpes-Côte d'Azur
- **Département** : Hautes-Alpes
- **Code postal** : 05120
- **Superficie** : 55 km²



Statistiques sur la population



Nombre d'habitants

1 114



Age moyen

41 ans



Pop active

54.3%



Taux chômage

4.2%



Pop densité

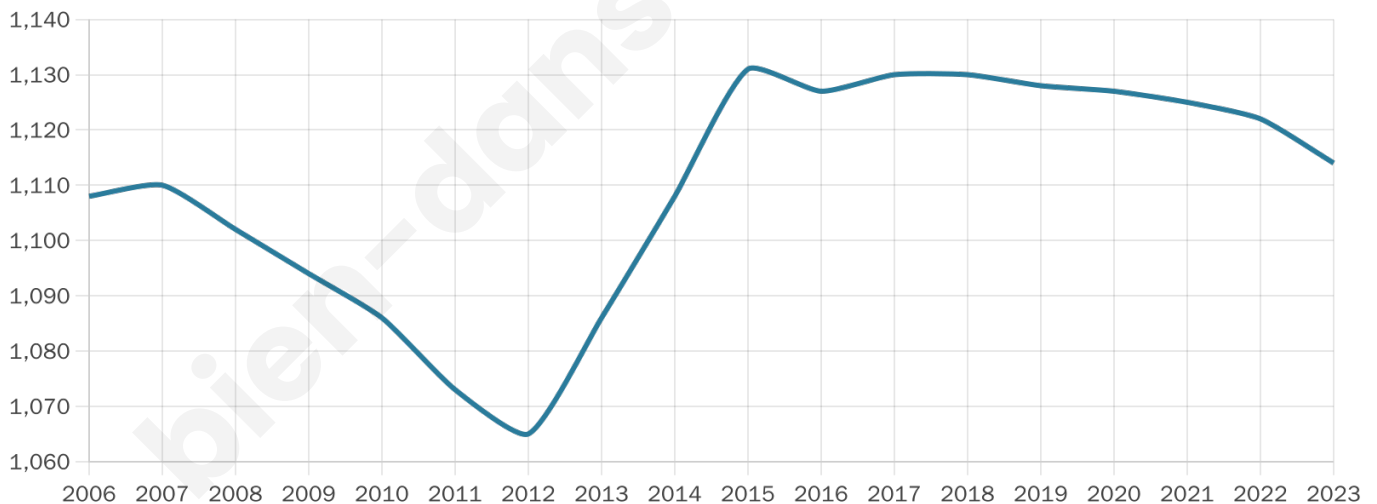
20 h/km²



Revenu moyen

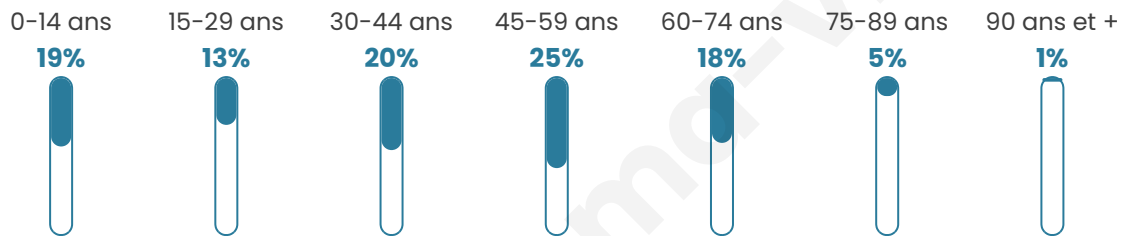
22 960 €/an

Evolution du nombre d'habitants

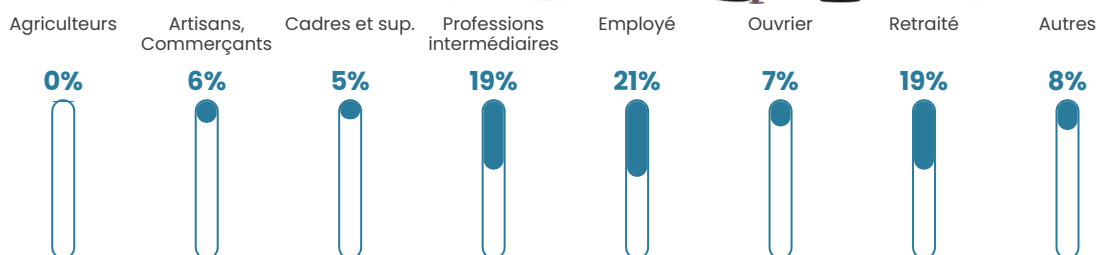


Sources : Institut national de la statistique et des études économiques (insee) selon Les dernières parutions officielles de 2024 portant sur les années 2020, 2021 et 2022.


Tranche d'âge




Activité professionnelle



Niveau de diplôme















Composition des ménages



Profils électoraux

Premier tour

	Jean-Luc MÉLENCHON	24.60 %
	Marine LE PEN	22.33 %
	Emmanuel MACRON	20.72 %
	Jean LASSALLE	8.16 %
	Yannick JADOT	7.89 %
	Éric ZEMMOUR	4.28 %
	Valérie PÉCRESE	4.14 %
	Fabien ROUSSEL	2.54 %
	Anne HIDALGO	2.01 %
	Nicolas DUPONT- AIGNAN	1.87 %
	Philippe POUTOU	1.47 %
	Nathalie ARTHAUD	0.00 %



933 inscrits

Participation : 82.21%

Votes blancs : 1.83%

Votes nuls : 0.65%

Second tour

	Emmanuel MACRON	58,7 %
	Marine LE PEN	41,3 %

935 inscrits

Participation : 77.11%

Votes blancs : 9.85%

Votes nuls : 2.5%

Sécurité



Agressions physiques / sexuelles

0



Cambriolages

0



Vols / dégradations

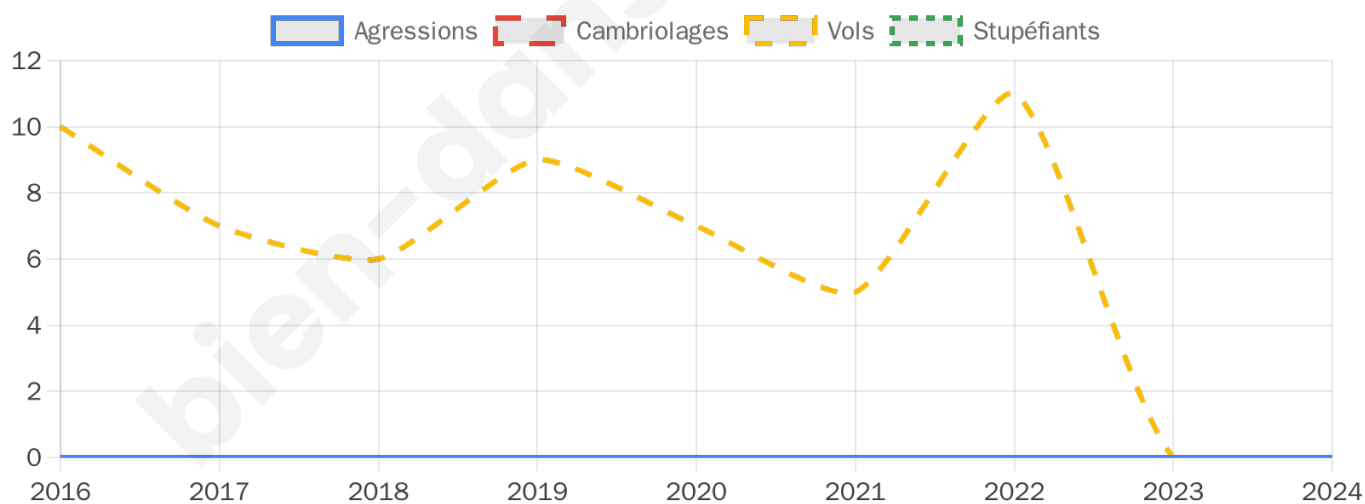
0



Stupéfiants

0

Evolution du nombre d'infractions



Pour comparer

(en proportion du nombre d'habitants)



Sources : Bases statistiques communale, départementale et régionale de la délinquance enregistrée par la police et la gendarmerie nationales selon les dernières parutions officielles de 2025 portant sur l'année 2024 ([data.gouv](https://data.gouv.fr)).

Agressions physiques / sexuelles : Violences sexuelles, coups et blessures volontaires intrafamiliaux, coups et blessures volontaires, autres coups, blessures volontaires et vols violents sans arme.

Cambriolages : Cambriolages de logements.

Vols : Vols avec armes, vols d'accessoires sur véhicules, vols dans les véhicules, vols de véhicules, vols sans violence contre des personnes, destructions, dégradations volontaires et escroqueries.

Stupéfiants : Trafic de stupéfiants dont (AFD) et usage de stupéfiants.

Services à la population



Commerce

Hypermarché	X Briançon 7km
Supermarché	1
Superette	X L'Argentière-la-Bessée 5km
Boulangerie	1
Boucherie	1
Restaurant	X Les Vigneaux 4km
Garage	1
Station-service	1
Banque	X L'Argentière-la-Bessée 5km
La poste	X Briançon 5km
Coiffeur	X Briançon 5km
Tabac	X Briançon 8km
Bars / discothèque	X La Roche-de-Rame 3km
Bibliothèque	X Briançon 7km
Cinéma	X L'Argentière-la-Bessée 6km
Vétérinaire	X Briançon 6km



Santé

Pharmacie	X L'Argentière-la-Bessée 5km
Hôpital	X Briançon 7km
Laboratoire d'analyses médicales	X Briançon 7km
Etablissement pour handicapé	X Briançon 8km
EHPA	X L'Argentière-la-Bessée 6km
Médecin	X L'Argentière-la-Bessée 5km
Dentiste	X L'Argentière-la-Bessée 6km
Chirurgien	X Briançon 7km
Dermatologue	X Gap 51km
Anesthésiste	X Gap 51km
Gastro-entérologue	X Gap 51km
Gynécologue	X Briançon 8km
Cancérologue	X Challes-les-Eaux 92km
Neurologue	X Gap 51km
Ophtalmologue	X Embrun 31km
ORL	X Briançon 7km
Cardiologue	X Gap 51km
Pédiatre	X Saint-Jean-de-Maurienne 52km
Pneumologue	X Saint-Jean-de-Maurienne 52km
Psychologue	X Briançon 7km
Radiologue	X Briançon 8km
Rhumatologue	X Briançon 7km
Sage-femme	X L'Argentière-la-Bessée 7km



Éducation

Crèche	X Briançon 5km
Ecole maternelle Public	X L'Argentière-la-Bessée 5km
Ecole maternelle Privé	X Grenoble 78km
Ecole primaire Public	1
Ecole primaire Privé	X Briançon 8km
Collège Public	X L'Argentière-la-Bessée 6km
Collège Privé	X Gap 50km
Lycée Public	X Briançon 8km
Lycée Privé	X Saint-Jean-Saint-Nicolas 35km

Sources : Base Sirene des entreprises et de leurs établissements selon les dernières parutions officielles de 2025 portant sur l'année 2024 ([data.gouv](#)). Liste, localisation et tarifs des professionnels de santé selon les dernières parutions officielles de 2025 portant sur l'année 2024 ([opendatasoft](#)) et FINESS Extraction du Fichier des établissements selon les dernières parutions officielles de 2025 portant sur l'année 2024 ([data.gouv](#)). Adresse et géolocalisation des établissements d'enseignement du premier et second degrés selon les dernières parutions officielles de 2025 portant sur l'année 2024 ([data.education.gouv](#))

Villes autour de Saint-Martin-de-Queyrières

Ville	Habitants	Superficie	Pop densité	Pop active	Taux chômage	Revenu moyen	Prix immobilier
Les Vigneaux	510	16 km ²	32 h/km ²	52%	2.5%	22 830 €/an	2 576 €/m ²
Villar-Saint-Pancrace	1 433	42 km ²	34 h/km ²	45.3%	1.8%	23 020 €/an	2 902 €/m ²
Puy-Saint-André	476	15 km ²	32 h/km ²	41.6%	2.1%	25 140 €/an	2 609 €/m ²
L'Argentière-la-Bessée (2 avis)	2 288	64 km ²	36 h/km ²	47%	3.2%	20 810 €/an	1 849 €/m ²
Puy-Saint-Pierre	518	7 km ²	74 h/km ²	49.2%	3.3%	24 730 €/an	1 472 €/m ²
Puy-Saint-Vincent	270	23 km ²	12 h/km ²	47.8%	2.6%	21 310 €/an	1 848 €/m ²
Briançon (16 avis)	11 411	28 km ²	408 h/km ²	44.5%	3%	21 630 €/an	2 266 €/m ²
Vallouise-Pelvoux (2 avis)	1 138	144 km ²	8 h/km ²	43.5%	2.1%	21 550 €/an	2 542 €/m ²
Saint-Chaffrey	1 494	25 km ²	60 h/km ²	45.7%	2.1%	23 280 €/an	3 412 €/m ²
La Roche-de-Rame	904	40 km ²	23 h/km ²	48.3%	3.5%	21 660 €/an	1 817 €/m ²
Freissinières	186	88 km ²	2 h/km ²	55.4%	4.8%	21 880 €/an	2 251 €/m ²
Cervières (1 avis)	205	109 km ²	2 h/km ²	50.7%	3.9%	20 180 €/an	1 404 €/m ²
La Salle-les-Alpes	892	35 km ²	25 h/km ²	48.7%	3.9%	21 500 €/an	3 481 €/m ²
Champcella	181	30 km ²	6 h/km ²	40.9%	1.1%	21 620 €/an	1 562 €/m ²
Arvieux (2 avis)	340	72 km ²	5 h/km ²	42.1%	2.6%	19 610 €/an	2 155 €/m ²

bien-dans-ma-ville.fr



Vous aimez votre ville ? Notez-la !

Et faites-nous part de vos remarques constructives



Avec

BIEN dans ma **VILLE** 