



Version web

# Ville de Saint-Martin-de-Lerm

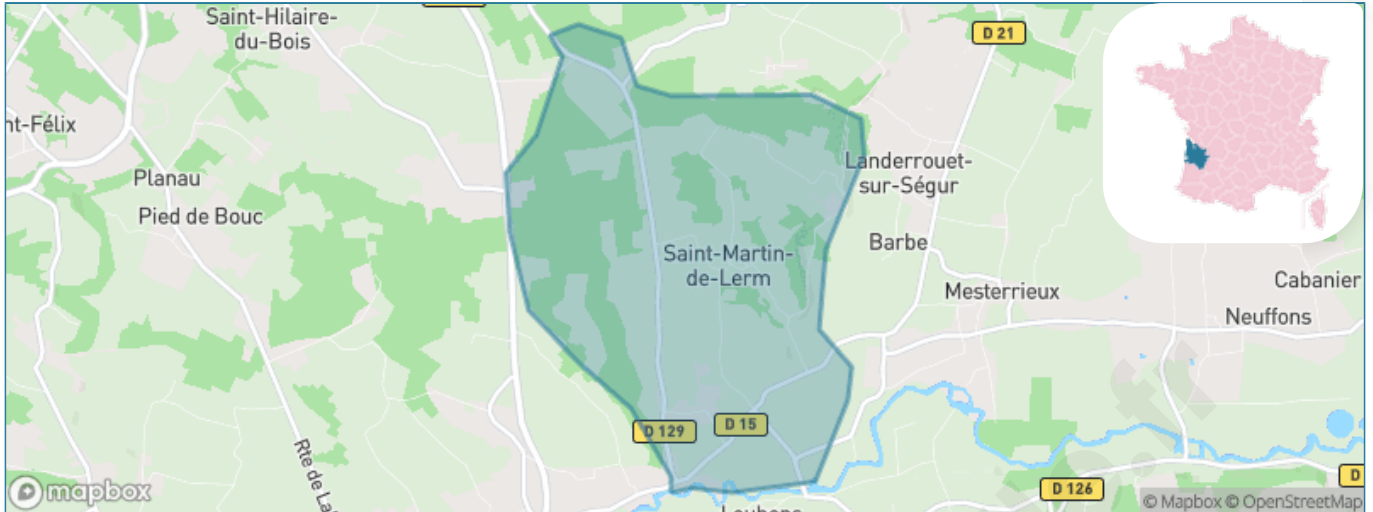
Présenté par

**BIEN** dans ma **VILLE** 

# Sommaire

|   |    |
|---|----|
| Situation géographique .....                | 3  |
| Statistiques sur la population .....        | 4  |
| Evolution du nombre d'habitants .....       | 4  |
| Tranche d'âge .....                         | 5  |
| 0-14 ans .....                              | 5  |
| 15-29 ans .....                             | 5  |
| 30-44 ans .....                             | 5  |
| 45-59 ans .....                             | 5  |
| 60-74 ans .....                             | 5  |
| 75-89 ans .....                             | 5  |
| 90 ans et + .....                           | 5  |
| Activité professionnelle .....              | 5  |
| Agriculteurs .....                          | 5  |
| Artisans, Commerçants .....                 | 5  |
| Cadres et sup. ....                         | 5  |
| Professions intermédiaires .....            | 5  |
| Employé .....                               | 5  |
| Ouvrier .....                               | 5  |
| Retraité .....                              | 5  |
| Autres .....                                | 5  |
| Niveau de diplôme .....                     | 6  |
| Sans diplôme ou CEP .....                   | 6  |
| Brevet, BEPC, DNB .....                     | 6  |
| CAP-BEP ou équivalent .....                 | 6  |
| BAC ou équivalent .....                     | 6  |
| BAC+2 .....                                 | 6  |
| BAC+3 ou +4 .....                           | 6  |
| BAC+5 ou plus .....                         | 6  |
| Composition des ménages .....               | 6  |
| Couple sans enfant .....                    | 6  |
| Couple avec enfant(s) .....                 | 6  |
| Famille monoparentale .....                 | 6  |
| Colocation / Autre .....                    | 6  |
| Personnes seules .....                      | 6  |
| Profils électoraux .....                    | 7  |
| Premier tour .....                          | 7  |
| Sécurité .....                              | 8  |
| Evolution du nombre d'infractions .....     | 8  |
| Pour comparer .....                         | 9  |
| Services à la population .....              | 10 |
| Commerce .....                              | 10 |
| Éducation .....                             | 10 |
| Villes autour de Saint-Martin-de-Lerm ..... | 11 |

# Situation géographique



## i Informations clés

- **Région** : Nouvelle-Aquitaine
- **Département** : Gironde
- **Code postal** : 33540
- **Superficie** : 7 km<sup>2</sup>



# Statistiques sur la population



Nombre d'habitants

**149**



Age moyen

**47 ans**



Pop active

**45.6%**



Taux chômage

**13%**



Pop densité

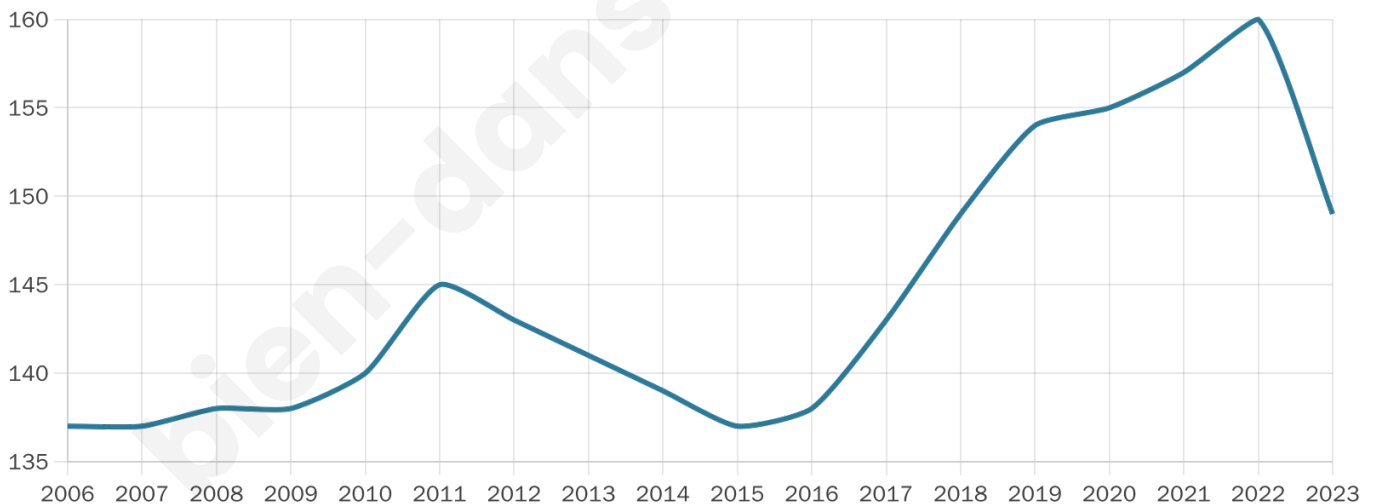
**21 h/km<sup>2</sup>**



Revenu moyen

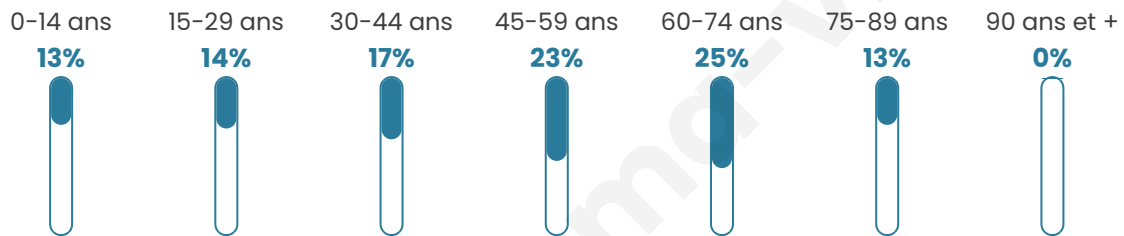
**21 620 €/an**

## Evolution du nombre d'habitants

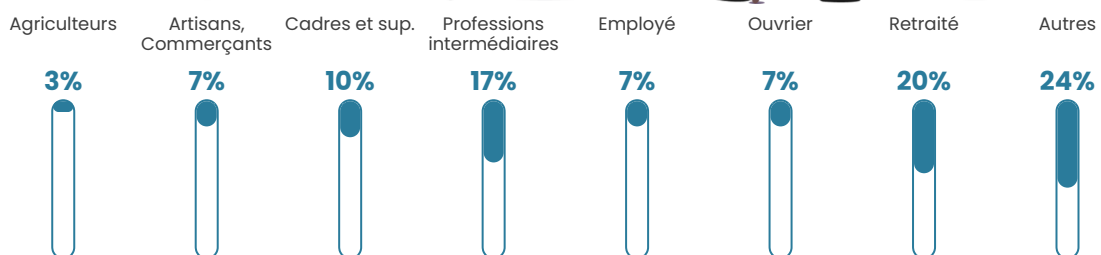


Sources : Institut national de la statistique et des études économiques (insee) selon Les dernières parutions officielles de 2024 portant sur les années 2020, 2021 et 2022.

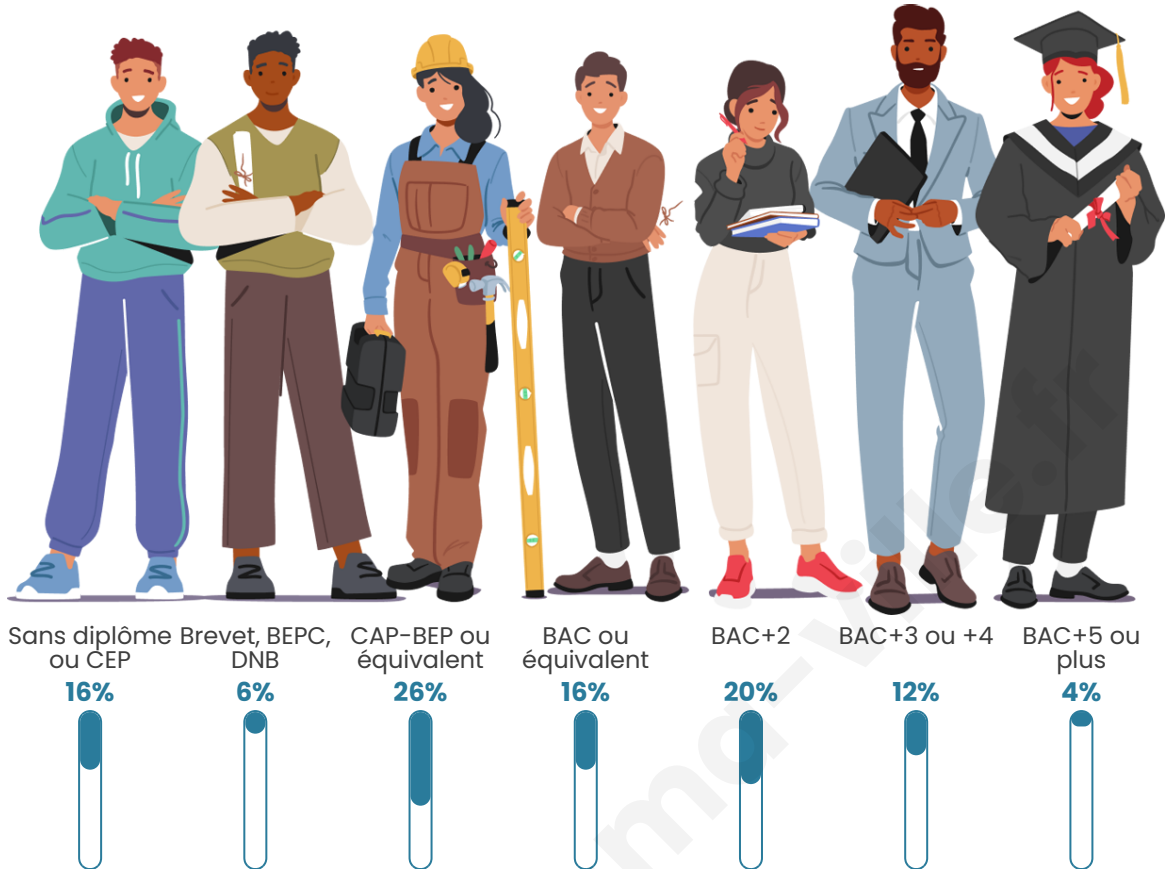
## Tranche d'âge




## Activité professionnelle



## Niveau de diplôme



## Composition des ménages



# Profils électoraux



## Premier tour

|   |                           |         |
|---|---------------------------|---------|
|    | Emmanuel<br>MACRON        | 24.72 % |
|    | Marine LE PEN             | 22.47 % |
|    | Jean-Luc<br>MÉLENCHON     | 20.22 % |
|    | Éric ZEMMOUR              | 15.73 % |
|    | Jean LASSALLE             | 10.11 % |
|   | Yannick JADOT             | 3.37 %  |
|  | Valérie PÉCRESE           | 2.25 %  |
|  | Fabien ROUSSEL            | 1.12 %  |
|  | Nathalie ARTHAUD          | 0.00 %  |
|  | Anne HIDALGO              | 0.00 %  |
|  | Philippe POUTOU           | 0.00 %  |
|  | Nicolas DUPONT-<br>AIGNAN | 0.00 %  |

### 121 inscrits

Participation : 76.03%  
Votes blancs : 0.00%  
Votes nuls : 3.26%

## Second tour

|   |                    |         |
|---|--------------------|---------|
|  | Emmanuel<br>MACRON | 56,82 % |
|  | Marine LE PEN      | 43,18 % |

### 121 inscrits

Participation : 77.69%  
Votes blancs : 3.19%  
Votes nuls : 3.19%

# Sécurité



Agressions physiques / sexuelles

0



Cambriolages

0



Vols / dégradations

0



Stupéfiants

0

## Evolution du nombre d'infractions



## Pour comparer

(en proportion du nombre d'habitants)

■ Ville ■ Département ■ Région



Sources : Bases statistiques communale, départementale et régionale de la délinquance enregistrée par la police et la gendarmerie nationales selon les dernières parutions officielles de 2025 portant sur l'année 2024 ([data.gouv](https://data.gouv.fr)).

Agressions physiques / sexuelles : Violences sexuelles, coups et blessures volontaires intrafamiliaux, coups et blessures volontaires, autres coups, blessures volontaires et vols violents sans arme.

Cambriolages : Cambriolages de logements.

Vols : Vols avec armes, vols d'accessoires sur véhicules, vols dans les véhicules, vols de véhicules, vols sans violence contre des personnes, destructions, dégradations volontaires et escroqueries.

Stupéfiants : Trafic de stupéfiants dont (AFD) et usage de stupéfiants.

# Services à la population



## Commerce

|                    |                                |
|--------------------|--------------------------------|
| Hypermarché        | X <a href="#">La Réole</a> 6km |
| Supermarché        | X <a href="#">La Réole</a> 4km |
| Superette          | X <a href="#">Camiran</a> 1km  |
| Boulangerie        | X <a href="#">La Réole</a> 6km |
| Boucherie          | X <a href="#">La Réole</a> 6km |
| Restaurant         | X <a href="#">Coutures</a> 5km |
| Garage             | X <a href="#">Loubens</a> 1km  |
| Station-service    | X <a href="#">La Réole</a> 6km |
| Banque             | X <a href="#">La Réole</a> 6km |
| La poste           | X <a href="#">La Réole</a> 5km |
| Coiffeur           | X <a href="#">Neuffons</a> 4km |
| Tabac              | X <a href="#">La Réole</a> 6km |
| Bars / discothèque | X <a href="#">Camiran</a> 1km  |
| Bibliothèque       | X <a href="#">Monségur</a> 9km |
| Cinéma             | X <a href="#">Monségur</a> 9km |
| Vétérinaire        | X <a href="#">La Réole</a> 5km |



## Santé

|                                  |   |
|----------------------------------|---|
| Pharmacie                        | X <a href="#">La Réole</a> 6km                    |
| Hôpital                          | X <a href="#">La Réole</a> 5km                    |
| Laboratoire d'analyses médicales | X <a href="#">La Réole</a> 5km                    |
| Etablissement pour handicapé     | X <a href="#">Saint-Hilaire-de-la-Noaille</a> 4km |
| EHPA                             | X <a href="#">La Réole</a> 5km                    |
| Médecin                          | X <a href="#">La Réole</a> 5km                    |
| Dentiste                         | X <a href="#">La Réole</a> 6km                    |
| Chirurgien                       | X <a href="#">Langon</a> 19km                     |
| Dermatologue                     | X <a href="#">Langon</a> 19km                     |
| Anesthésiste                     | X <a href="#">Langon</a> 19km                     |
| Gastro-entérologue               | X <a href="#">Langon</a> 19km                     |
| Gynécologue                      | X <a href="#">Langon</a> 19km                     |
| Cancérologue                     | X <a href="#">Langon</a> 19km                     |
| Neurologue                       | X <a href="#">Langon</a> 19km                     |
| Ophtalmologue                    | X <a href="#">Sainte-Bazeille</a> 15km            |
| ORL                              | X <a href="#">Langon</a> 19km                     |
| Cardiologue                      | X <a href="#">La Réole</a> 5km                    |
| Pédiatre                         | X <a href="#">Langon</a> 21km                     |
| Pneumologue                      | X <a href="#">Lagupie</a> 14km                    |
| Psychologue                      | X <a href="#">Langon</a> 20km                     |
| Radiologue                       | X <a href="#">Langon</a> 19km                     |
| Rhumatologue                     | X <a href="#">Marmande</a> 22km                   |
| Sage-femme                       | X <a href="#">Sauveterre-de-Guyenne</a> 8km       |



## Éducation

|                         |  |
|-------------------------|--|
| Crèche                  | X <a href="#">Loubens</a> 1km              |
| Ecole maternelle Public | X <a href="#">Camiran</a> 3km              |
| Ecole maternelle Privé  | X <a href="#">La Brède</a> 38km            |
| Ecole primaire Public   | X <a href="#">Loubens</a> 1km              |
| Ecole primaire Privé    | X <a href="#">Sainte-Bazeille</a> 15km     |
| Collège Public          | X <a href="#">La Réole</a> 5km             |
| Collège Privé           | X <a href="#">Meilhan-sur-Garonne</a> 17km |
| Lycée Public            | X <a href="#">La Réole</a> 6km             |
| Lycée Privé             | X <a href="#">Meilhan-sur-Garonne</a> 17km |

Sources : Base Sirene des entreprises et de leurs établissements selon les dernières parutions officielles de 2025 portant sur l'année 2024 ([data.gouv](#)). Liste, localisation et tarifs des professionnels de santé selon les dernières parutions officielles de 2025 portant sur l'année 2024 ([opendatasoft](#)) et FINISS Extraction du Fichier des établissements selon les dernières parutions officielles de 2025 portant sur l'année 2024 ([data.gouv](#)). Adresse et géolocalisation des établissements d'enseignement du premier et second degrés selon les dernières parutions officielles de 2025 portant sur l'année 2024 ([data.education.gouv](#))

## Villes autour de Saint-Martin-de-Lerm

| Ville                       | Habitants | Superficie         | Pop densité           | Pop active | Taux chômage | Revenu moyen | Prix immobilier        |
|-----------------------------|-----------|--------------------|-----------------------|------------|--------------|--------------|------------------------|
| Mesterrieux                 | 221       | 3 km <sup>2</sup>  | 74 h/km <sup>2</sup>  | 39.4%      | 3.2%         | 20 810 €/an  | 1 485 €/m <sup>2</sup> |
| Loubens                     | 316       | 5 km <sup>2</sup>  | 63 h/km <sup>2</sup>  | 38.6%      | 3.8%         | 21 040 €/an  | 1 233 €/m <sup>2</sup> |
| Bagas                       | 283       | 3 km <sup>2</sup>  | 94 h/km <sup>2</sup>  | 54.4%      | 4.9%         | 22 240 €/an  | 1 411 €/m <sup>2</sup> |
| Landerrouet-sur-Ségur       | 102       | 3 km <sup>2</sup>  | 34 h/km <sup>2</sup>  | 41.2%      | 2.9%         | NC           | 984 €/m <sup>2</sup>   |
| Camiran                     | 419       | 5 km <sup>2</sup>  | 84 h/km <sup>2</sup>  | 44.6%      | 4.3%         | 21 510 €/an  | 846 €/m <sup>2</sup>   |
| Saint-Martin-du-Puy         | 163       | 9 km <sup>2</sup>  | 18 h/km <sup>2</sup>  | 55.2%      | 4.3%         | 23 280 €/an  | 987 €/m <sup>2</sup>   |
| Les Esseintes               | 244       | 5 km <sup>2</sup>  | 49 h/km <sup>2</sup>  | 42.2%      | 5.3%         | 20 860 €/an  | 1 648 €/m <sup>2</sup> |
| Castelmoron-d'Albret        | 50        | 0 km <sup>2</sup>  | 50 h/km <sup>2</sup>  | 46%        | 10%          | NC           | 1 109 €/m <sup>2</sup> |
| Neuffons                    | 154       | 4 km <sup>2</sup>  | 39 h/km <sup>2</sup>  | 37.7%      | 1.9%         | 24 120 €/an  | 1 336 €/m <sup>2</sup> |
| Saint-Hilaire-du-Bois       | 79        | 4 km <sup>2</sup>  | 20 h/km <sup>2</sup>  | 43%        | 2.5%         | NC           | 1 044 €/m <sup>2</sup> |
| Saint-Hilaire-de-la-Noaille | 382       | 11 km <sup>2</sup> | 35 h/km <sup>2</sup>  | 46.3%      | 3.4%         | 22 660 €/an  | 1 553 €/m <sup>2</sup> |
| Coutures                    | 89        | 3 km <sup>2</sup>  | 30 h/km <sup>2</sup>  | 52.8%      | 3.4%         | NC           | 660 €/m <sup>2</sup>   |
| Morizès                     | 527       | 5 km <sup>2</sup>  | 105 h/km <sup>2</sup> | 47.8%      | 3.4%         | 19 380 €/an  | 1 340 €/m <sup>2</sup> |
| Rimons                      | 198       | 14 km <sup>2</sup> | 14 h/km <sup>2</sup>  | 53.5%      | 6.1%         | 19 930 €/an  | 974 €/m <sup>2</sup>   |
| La Réole (18 avis)          | 4 487     | 12 km <sup>2</sup> | 374 h/km <sup>2</sup> | 40.8%      | 6.8%         | 18 000 €/an  | 1 206 €/m <sup>2</sup> |

bien-dans-ma-ville.fr



# Vous aimez votre ville ? Notez-la !

Et faites-nous part de vos remarques constructives



Avec

**BIEN** dans ma **VILLE** 