



Version web

Ville de Saint-Martin-de-la-Porte

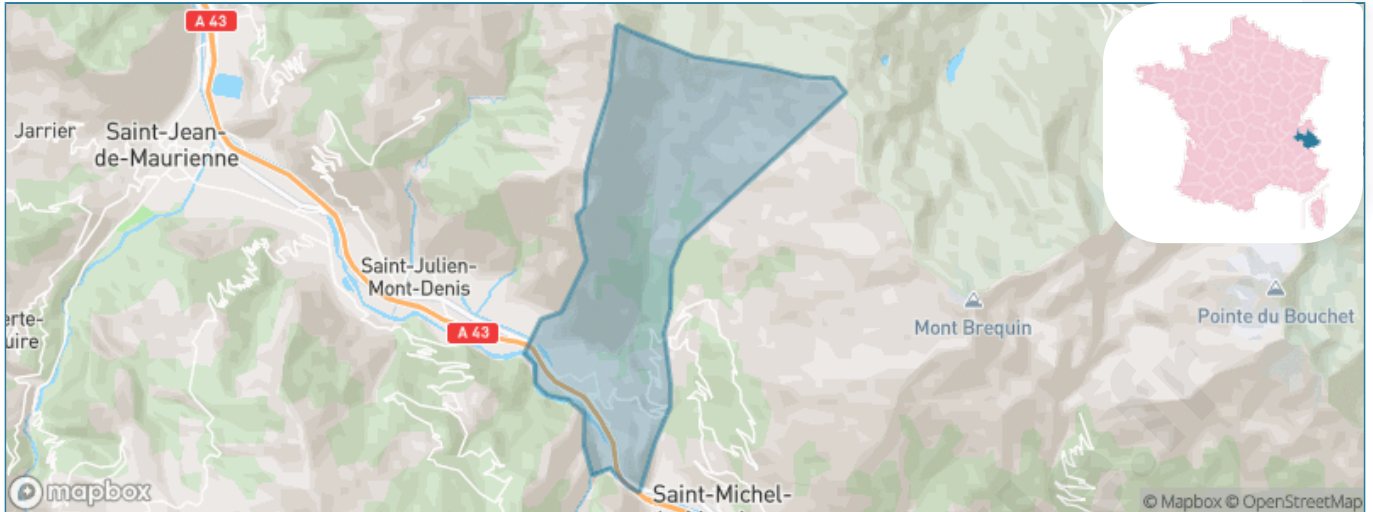
Présenté par

BIEN dans ma **VILLE** 

Sommaire

Situation géographique	3
Statistiques sur la population	4
Evolution du nombre d'habitants	4
Tranche d'âge	5
0-14 ans	5
15-29 ans	5
30-44 ans	5
45-59 ans	5
60-74 ans	5
75-89 ans	5
90 ans et +	5
Activité professionnelle	5
Agriculteurs	5
Artisans, Commerçants	5
Cadres et sup.	5
Professions intermédiaires	5
Employé	5
Ouvrier	5
Retraité	5
Autres	5
Niveau de diplôme	6
Sans diplôme ou CEP	6
Brevet, BEPC, DNB	6
CAP-BEP ou équivalent	6
BAC ou équivalent	6
BAC+2	6
BAC+3 ou +4	6
BAC+5 ou plus	6
Composition des ménages	6
Couple sans enfant	6
Couple avec enfant(s)	6
Famille monoparentale	6
Colocation / Autre	6
Personnes seules	6
Profils électoraux	7
Premier tour	7
Sécurité	8
Evolution du nombre d'infractions	8
Pour comparer	9
Services à la population	10
Commerce	10
Éducation	10
Villes autour de Saint-Martin-de-la-Porte	12

Situation géographique



i Informations clés

- **Région** : Auvergne-Rhône-Alpes
- **Département** : Savoie
- **Code postal** : 73140
- **Superficie** : 19 km²



LE DÉPARTEMENT

Statistiques sur la population



Nombre d'habitants

698



Age moyen

46 ans



Pop active

46.3%



Taux chômage

4%



Pop densité

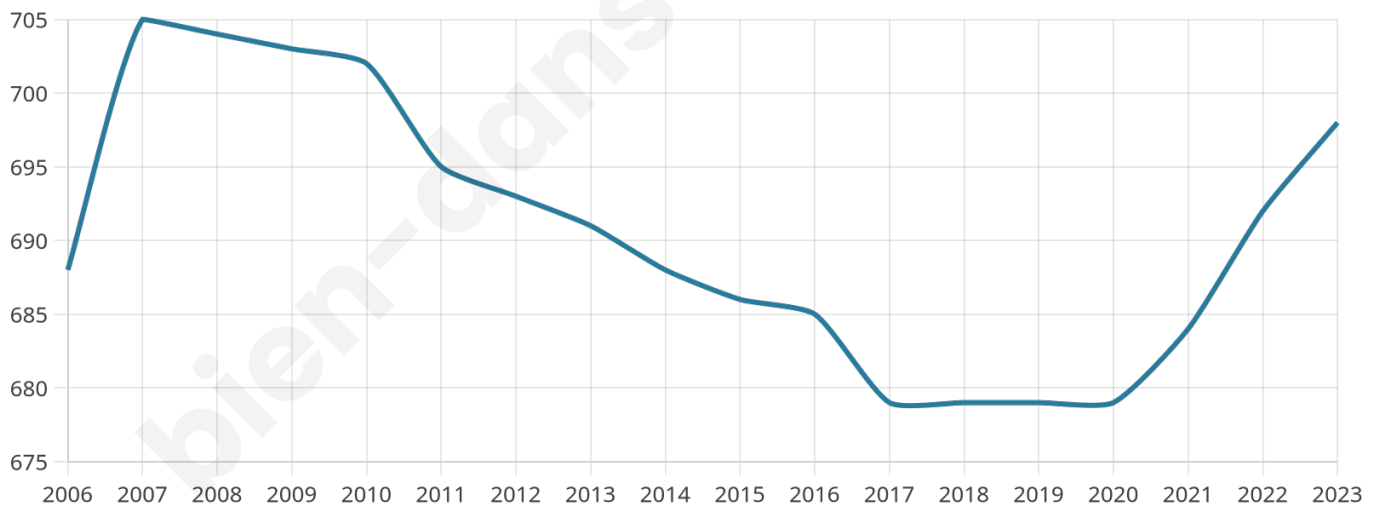
37 h/km²



Revenu moyen

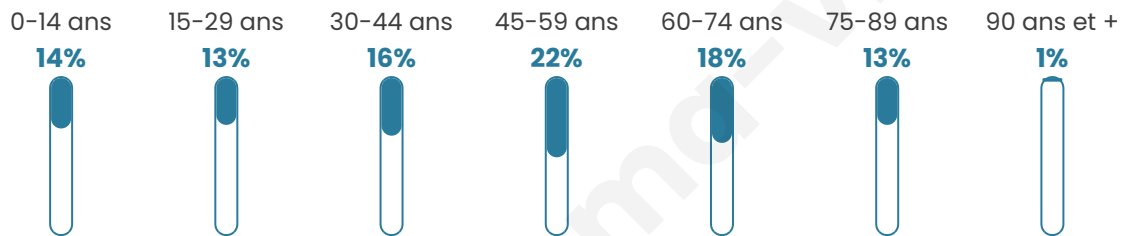
23 860 €/an

Evolution du nombre d'habitants

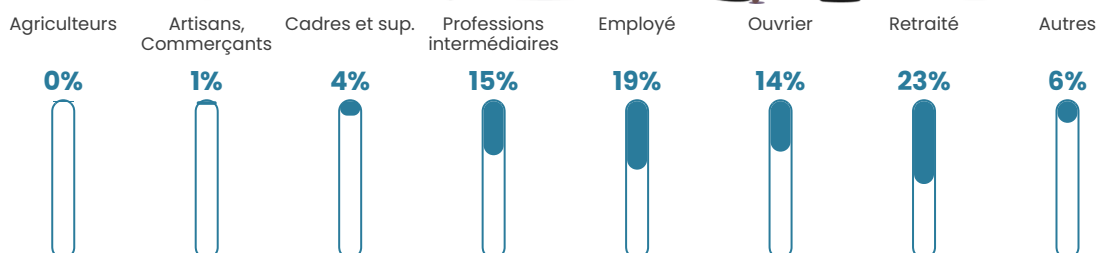


Sources : Institut national de la statistique et des études économiques (insee) selon Les dernières parutions officielles de 2024 portant sur les années 2020, 2021 et 2022.


Tranche d'âge




Activité professionnelle



Niveau de diplôme















Composition des ménages



Profils électoraux

Premier tour

	Marine LE PEN	24.48 %
	Jean-Luc MÉLENCHON	21.55 %
	Emmanuel MACRON	20.92 %
	Yannick JADOT	6.49 %
	Jean LASSALLE	6.28 %
	Éric ZEMMOUR	5.02 %
	Fabien ROUSSEL	4.18 %
	Valérie PÉCRESSE	3.77 %
	Anne HIDALGO	2.51 %
	Philippe POUTOU	2.09 %
	Nicolas DUPONT-AIGNAN	2.09 %
	Nathalie ARTHAUD	0.63 %



592 inscrits

Participation : 81.93%

Votes blancs : 0.82%

Votes nuls : 0.62%

Second tour

	Emmanuel MACRON	55,67 %
	Marine LE PEN	44,33 %

592 inscrits

Participation : 80.91%

Votes blancs : 13.57%

Votes nuls : 3.55%

Sécurité



Agressions physiques / sexuelles

0



Cambriolages

0



Vols / dégradations

0



Stupéfiants

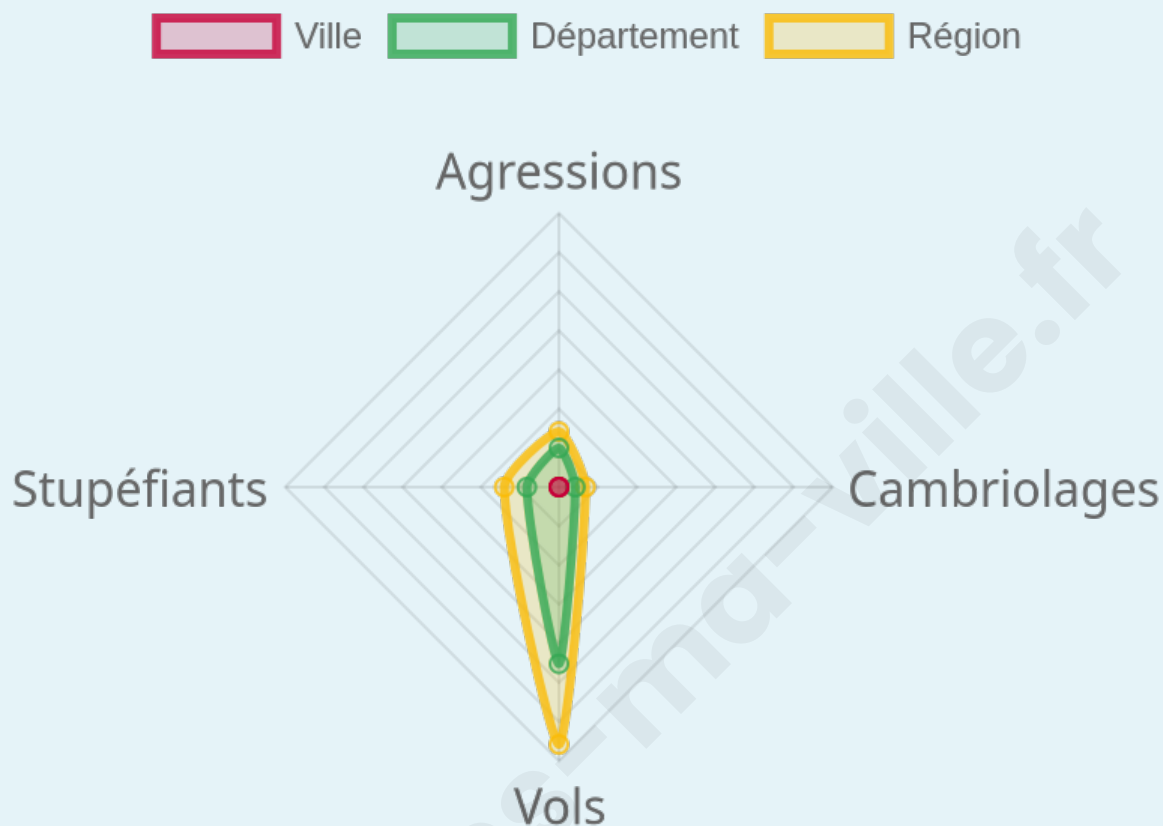
0

Evolution du nombre d'infractions



Pour comparer

(en proportion du nombre d'habitants)



Sources : Bases statistiques communale, départementale et régionale de la délinquance enregistrée par la police et la gendarmerie nationales selon les dernières parutions officielles de 2025 portant sur l'année 2024 ([data.gouv](https://data.gouv.fr)).

Agressions physiques / sexuelles : Violences sexuelles, coups et blessures volontaires intrafamiliaux, coups et blessures volontaires, autres coups, blessures volontaires et vols violents sans arme.

Cambriolages : Cambriolages de logements.

Vols : Vols avec armes, vols d'accessoires sur véhicules, vols dans les véhicules, vols de véhicules, vols sans violence contre des personnes, destructions, dégradations volontaires et escroqueries.

Stupéfiants : Trafic de stupéfiants dont (AFD) et usage de stupéfiants.

Services à la population



Commerce

Hypermarché	X Les Belleville 13km
Supermarché	X Saint-Michel-de-Maurienne 3km
Superette	X Valmeinier 6km
Boulangerie	X Saint-Michel-de-Maurienne 2km
Boucherie	X Saint-Michel-de-Maurienne 3km
Restaurant	2
Garage	X Saint-Michel-de-Maurienne 2km
Station-service	X Saint-Martin-d'Arc 2km
Banque	X Saint-Michel-de-Maurienne 3km
La poste	X Saint-Michel-de-Maurienne 2km
Coiffeur	1
Tabac	X Saint-Jean-de-Maurienne 9km
Bars / discothèque	1
Bibliothèque	X Saint-Jean-de-Maurienne 9km
Cinéma	X Saint-Michel-de-Maurienne 3km
Vétérinaire	X Saint-Jean-de-Maurienne 9km



Santé

Pharmacie	X Saint-Michel-de-Maurienne 3km
Hôpital	X Saint-Jean-de-Maurienne 10km
Laboratoire d'analyses médicales	X Saint-Jean-de-Maurienne 8km
Etablissement pour handicapé	X Saint-Jean-de-Maurienne 9km
EHPA	X Saint-Michel-de-Maurienne 3km
Médecin	X Saint-Michel-de-Maurienne 2km
Dentiste	X Saint-Michel-de-Maurienne 1km
Chirurgien	X Briançon 39km
Dermatologue	X Crolles 44km
Anesthésiste	X Pontcharra 40km
Gastro-entérologue	X Villard-Bonnot 43km
Gynécologue	X Saint-Jean-de-Maurienne 10km
Cancérologue	X Challes-les-Eaux 51km
Neurologue	X Saint-Ismier 47km
Ophtalmologue	X Saint-Jean-de-Maurienne 10km
ORL	X Briançon 40km
Cardiologue	X Saint-Jean-de-Maurienne 10km
Pédiatre	X Saint-Jean-de-Maurienne 10km
Pneumologue	X Saint-Jean-de-Maurienne 10km
Psychologue	X Saint-Jean-de-Maurienne 10km
Radiologue	X Saint-Jean-de-Maurienne 10km
Rhumatologue	1
Sage-femme	X Saint-Jean-de-Maurienne 10km



Éducation

Crèche	X Valmeinier 8km
Ecole maternelle Public	X Saint-Michel-de-Maurienne 2km
Ecole maternelle Privé	X Grenoble 59km
Ecole primaire Public	1
Ecole primaire Privé	X Moutiers 29km
Collège Public	X Saint-Michel-de-Maurienne 2km
Collège Privé	X Moutiers 29km
Lycée Public	X Saint-Michel-de-Maurienne 2km
Lycée Privé	X Allevard 35km

Sources : Base Sirene des entreprises et de leurs établissements selon les dernières parutions officielles de 2025 portant sur l'année 2024 ([data.gouv](#)). Liste, localisation et tarifs des professionnels de santé selon les dernières parutions officielles de 2025 portant sur l'année

2024 ([opendatasoft](#)) et FINESS Extraction du Fichier des établissements selon les dernières parutions officielles de 2025 portant sur l'année 2024 ([data.gouv](#)). Adresse et géolocalisation des établissements d'enseignement du premier et second degrés selon les dernières parutions officielles de 2025 portant sur l'année 2024 ([data.education.gouv](#))

bien-dans-ma-ville.fr

Villes autour de Saint-Martin-de-la-Porte

Ville	Habitants	Superficie	Pop densité	Pop active	Taux chômage	Revenu moyen	Prix immobilier
Saint-Michel-de-Maurienne (1 avis)	2 395	36 km ²	67 h/km ²	44.2%	4.1%	22 700 €/an	1 511 €/m ²
Saint-Martin-d'Arc	298	4 km ²	75 h/km ²	44.3%	2.3%	21 650 €/an	964 €/m ²
Montricher-Albanne	476	28 km ²	17 h/km ²	52.1%	1.9%	24 110 €/an	3 384 €/m ²
Saint-Julien-Mont-Denis	1 506	33 km ²	46 h/km ²	44.9%	2.9%	24 340 €/an	900 €/m ²
Valmeinier	593	54 km ²	11 h/km ²	63.7%	1.5%	22 330 €/an	2 450 €/m ²
Orelle	324	69 km ²	5 h/km ²	48.5%	2.5%	24 040 €/an	3 701 €/m ²
Villargondran	790	6 km ²	132 h/km ²	53.9%	3.5%	24 180 €/an	2 464 €/m ²
Valloire (1 avis)	1 064	137 km ²	8 h/km ²	52.5%	1.6%	22 730 €/an	4 252 €/m ²
Albiez-le-Jeune	139	12 km ²	12 h/km ²	48.9%	2.2%	19 490 €/an	2 876 €/m ²
Albiez-Montrond	350	48 km ²	7 h/km ²	47.1%	1.1%	21 820 €/an	2 817 €/m ²
Saint-Jean-de-Maurienne (10 avis)	7 524	11 km ²	684 h/km ²	42.5%	4.3%	21 840 €/an	1 470 €/m ²
Saint-Pancrace	307	5 km ²	61 h/km ²	50.2%	1.3%	27 260 €/an	1 105 €/m ²
La Tour-en-Maurienne	1 087	41 km ²	27 h/km ²	48.3%	1.8%	25 150 €/an	1 996 €/m ²
Fontcouverte-la-Toussuire	473	21 km ²	23 h/km ²	53.7%	1.1%	22 340 €/an	3 231 €/m ²
Jarrier	506	17 km ²	30 h/km ²	44.1%	1.4%	26 000 €/an	1 729 €/m ²

bien-dans-ma-ville.fr



Vous aimez votre ville ? Notez-la !

Et faites-nous part de vos remarques constructives



Avec

BIEN dans
ma **VILLE** 