



Version web

# Ville de Saint-Martin-de-Castillon

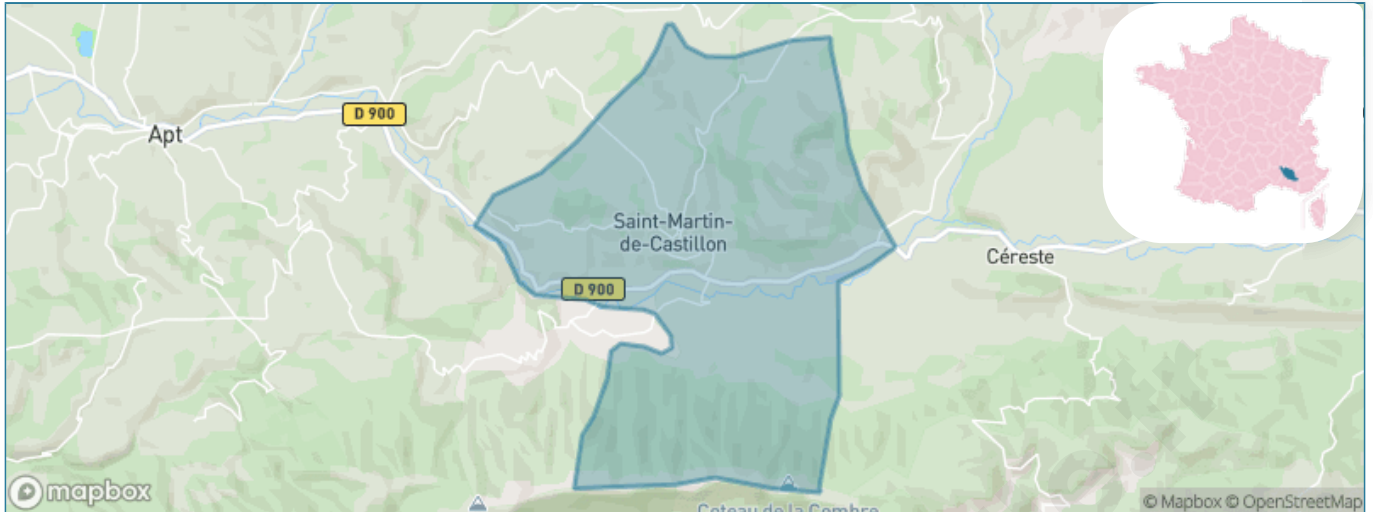
Présenté par

**BIEN** dans ma **VILLE** 

# Sommaire

Situation géographique .....	3
Statistiques sur la population .....	4
Evolution du nombre d'habitants .....	4
Tranche d'âge .....	5
0-14 ans .....	5
15-29 ans .....	5
30-44 ans .....	5
45-59 ans .....	5
60-74 ans .....	5
75-89 ans .....	5
90 ans et + .....	5
Activité professionnelle .....	5
Agriculteurs .....	5
Artisans, Commerçants .....	5
Cadres et sup. ....	5
Professions intermédiaires .....	5
Employé .....	5
Ouvrier .....	5
Retraité .....	5
Autres .....	5
Niveau de diplôme .....	6
Sans diplôme ou CEP .....	6
Brevet, BEPC, DNB .....	6
CAP-BEP ou équivalent .....	6
BAC ou équivalent .....	6
BAC+2 .....	6
BAC+3 ou +4 .....	6
BAC+5 ou plus .....	6
Composition des ménages .....	6
Couple sans enfant .....	6
Couple avec enfant(s) .....	6
Famille monoparentale .....	6
Colocation / Autre .....	6
Personnes seules .....	6
Profils électoraux .....	7
Premier tour .....	7
Sécurité .....	8
Evolution du nombre d'infractions .....	8
Pour comparer .....	9
Services à la population .....	10
Commerce .....	10
Éducation .....	10
Villes autour de Saint-Martin-de-Castillon .....	11

# Situation géographique



## i Informations clés

- **Région** : Provence-Alpes-Côte d'Azur
- **Département** : Vaucluse
- **Code postal** : 84750
- **Superficie** : 38 km<sup>2</sup>



# Statistiques sur la population



Nombre d'habitants

**689**



Age moyen

**47 ans**



Pop active

**39.2%**



Taux chômage

**10.4%**



Pop densité

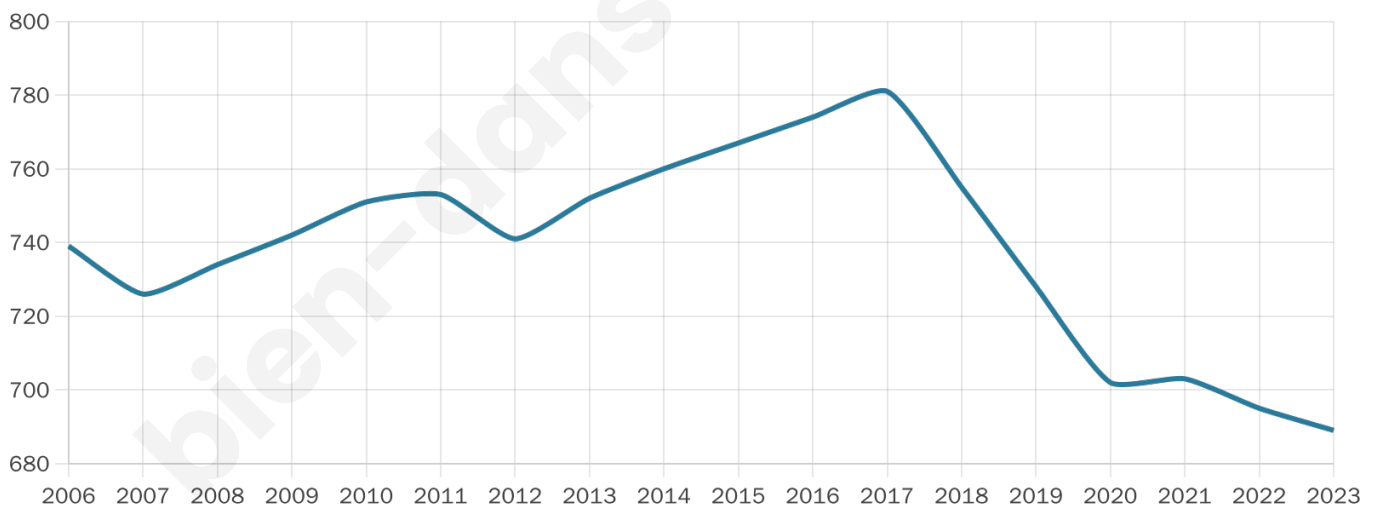
**18 h/km<sup>2</sup>**



Revenu moyen

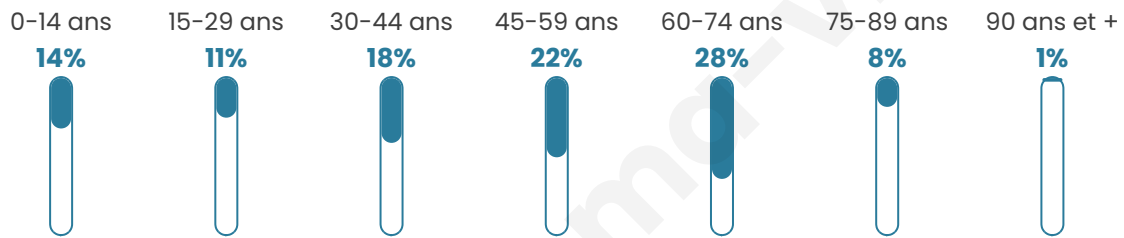
**21 950 €/an**

## Evolution du nombre d'habitants

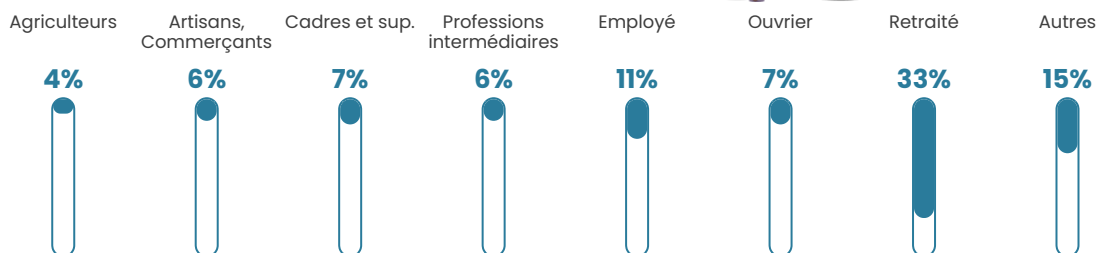


Sources : Institut national de la statistique et des études économiques (insee) selon Les dernières parutions officielles de 2024 portant sur les années 2020, 2021 et 2022.


## Tranche d'âge




## Activité professionnelle



## Niveau de diplôme




## Composition des ménages



# Profils électoraux

## Premier tour

	Jean-Luc MÉLENCHON	27.38 %
	Emmanuel MACRON	22.52 %
	Marine LE PEN	21.36 %
	Éric ZEMMOUR	7.38 %
	Jean LASSALLE	5.24 %
	Valérie PÉCRESSE	5.05 %
	Yannick JADOT	3.69 %
	Anne HIDALGO	2.91 %
	Fabien ROUSSEL	2.14 %
	Nicolas DUPONT-AIGNAN	1.75 %
	Philippe POUTOU	0.58 %
	Nathalie ARTHAUD	0.00 %



### 646 inscrits

Participation : 80.96%

Votes blancs : 1.34%

Votes nuls : 0.19%

## Second tour

	Emmanuel MACRON	54,13 %
	Marine LE PEN	45,87 %

### 647 inscrits

Participation : 77.13%

Votes blancs : 10.82%

Votes nuls : 1.8%

# Sécurité



Agressions physiques / sexuelles

0



Cambriolages

0



Vols / dégradations

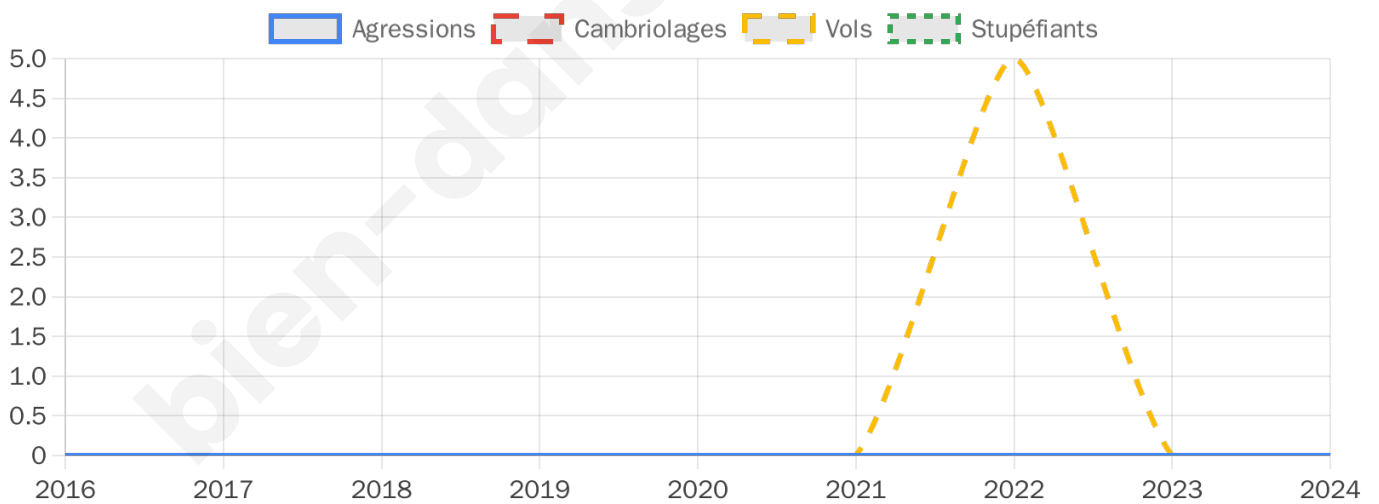
0



Stupéfiants

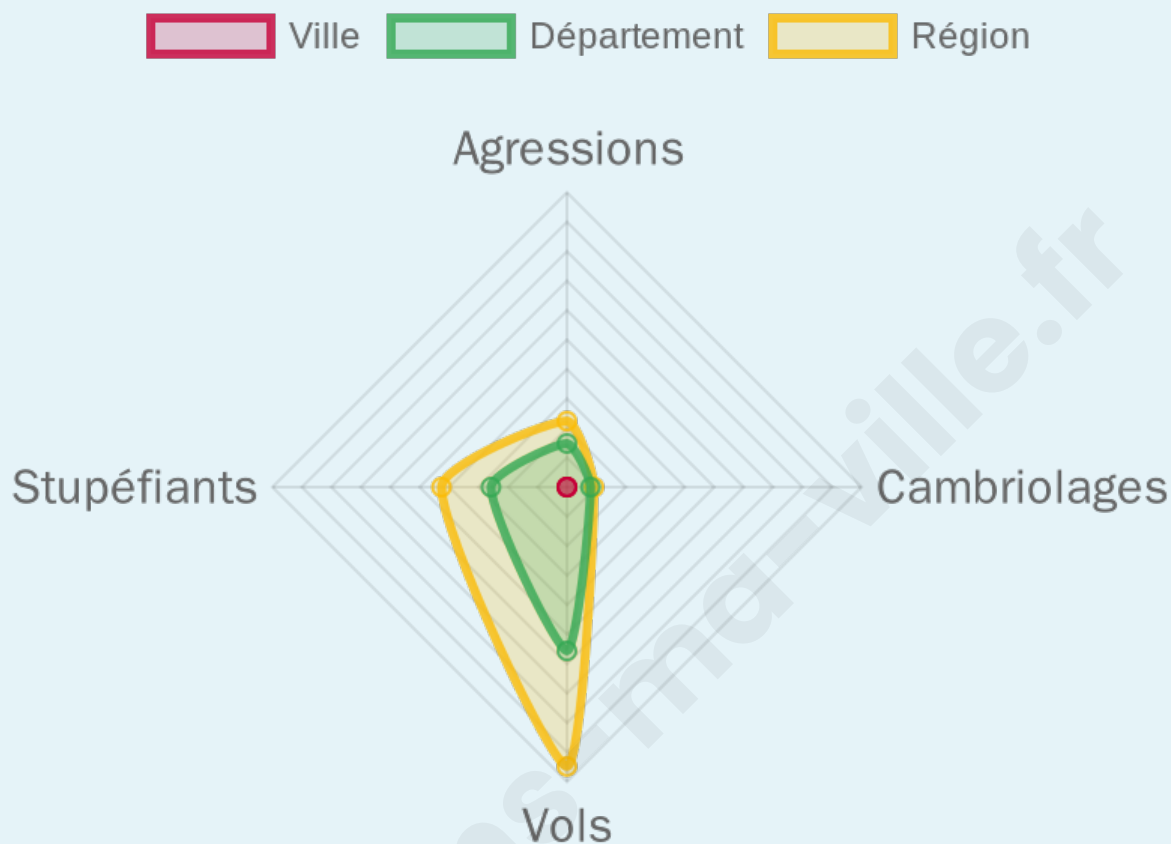
0

## Evolution du nombre d'infractions



## Pour comparer

(en proportion du nombre d'habitants)



Sources : Bases statistiques communale, départementale et régionale de la délinquance enregistrée par la police et la gendarmerie nationales selon les dernières parutions officielles de 2025 portant sur l'année 2024 ([data.gouv](https://data.gouv.fr)).

Agressions physiques / sexuelles : Violences sexuelles, coups et blessures volontaires intrafamiliaux, coups et blessures volontaires, autres coups, blessures volontaires et vols violents sans arme.

Cambriolages : Cambriolages de logements.

Vols : Vols avec armes, vols d'accessoires sur véhicules, vols dans les véhicules, vols de véhicules, vols sans violence contre des personnes, destructions, dégradations volontaires et escroqueries.

Stupéfiants : Trafic de stupéfiants dont (AFD) et usage de stupéfiants.

# Services à la population



## Commerce

Hypermarché	X <a href="#">Apt</a> 11km
Supermarché	X <a href="#">Apt</a> 9km
Superette	1
Boulangerie	X <a href="#">Viens</a> 5km
Boucherie	X <a href="#">Céreste</a> 6km
Restaurant	1
Garage	X <a href="#">Céreste</a> 6km
Station-service	X <a href="#">Céreste</a> 6km
Banque	X <a href="#">Céreste</a> 6km
La poste	X <a href="#">Apt</a> 9km
Coiffeur	X <a href="#">Caseneuve</a> 5km
Tabac	X <a href="#">Apt</a> 9km
Bars / discothèque	X <a href="#">Caseneuve</a> 3km
Bibliothèque	X <a href="#">Apt</a> 9km
Cinéma	X <a href="#">Saignon</a> 7km
Vétérinaire	X <a href="#">Apt</a> 8km



## Santé

Pharmacie	X <a href="#">Céreste</a> 6km
Hôpital	X <a href="#">Apt</a> 12km
Laboratoire d'analyses médicales	X <a href="#">Apt</a> 9km
Etablissement pour handicapé	X <a href="#">Caseneuve</a> 3km
EHPA	X <a href="#">Apt</a> 10km
Médecin	X <a href="#">Céreste</a> 6km
Dentiste	X <a href="#">Céreste</a> 6km
Chirurgien	X <a href="#">Manosque</a> 21km
Dermatologue	X <a href="#">Pertuis</a> 19km
Anesthésiste	X <a href="#">Lauris</a> 22km
Gastro-entérologue	X <a href="#">Pertuis</a> 18km
Gynécologue	X <a href="#">Apt</a> 10km
Cancérologue	X <a href="#">Manosque</a> 22km
Neurologue	X <a href="#">Pertuis</a> 19km
Ophthalmologue	X <a href="#">Apt</a> 10km
ORL	X <a href="#">Apt</a> 10km
Cardiologue	X <a href="#">Apt</a> 13km
Pédiatre	X <a href="#">Pertuis</a> 21km
Pneumologue	X <a href="#">Apt</a> 10km
Psychologue	X <a href="#">Manosque</a> 22km
Radiologue	X <a href="#">Pertuis</a> 19km
Rhumatologue	X <a href="#">Pertuis</a> 19km
Sage-femme	X <a href="#">Apt</a> 10km



## Éducation

Crèche	X <a href="#">Caseneuve</a> 3km
Ecole maternelle Public	1
Ecole maternelle Privé	X <a href="#">Aix-en-Provence</a> 37km
Ecole primaire Public	1
Ecole primaire Privé	X <a href="#">Apt</a> 10km
Collège Public	X <a href="#">Apt</a> 9km
Collège Privé	X <a href="#">Apt</a> 10km
Lycée Public	X <a href="#">Apt</a> 9km
Lycée Privé	X <a href="#">La Bastide-des-Jourdans</a> 15km

Sources : Base Sirene des entreprises et de leurs établissements selon les dernières parutions officielles de 2025 portant sur l'année 2024 ([data.gouv](#)). Liste, localisation et tarifs des professionnels de santé selon les dernières parutions officielles de 2025 portant sur l'année 2024 ([opendatasoft](#)) et FINISS Extraction du Fichier des établissements selon les dernières parutions officielles de 2025 portant sur l'année 2024 ([data.gouv](#)). Adresse et géolocalisation des établissements d'enseignement du premier et second degrés selon les dernières parutions officielles de 2025 portant sur l'année 2024 ([data.education.gouv](#))

## Villes autour de Saint-Martin-de-Castillon

Ville	Habitants	Superficie	Pop densité	Pop active	Taux chômage	Revenu moyen	Prix immobilier
Caseneuve	527	18 km <sup>2</sup>	29 h/km <sup>2</sup>	44.8%	4%	24 150 €/an	2 810 €/m <sup>2</sup>
Castellet-en-Luberon	113	9 km <sup>2</sup>	13 h/km <sup>2</sup>	37.2%	3.5%	17 070 €/an	NC
Viens	626	34 km <sup>2</sup>	18 h/km <sup>2</sup>	43.9%	6.5%	21 280 €/an	2 161 €/m <sup>2</sup>
Céreste	1 219	32 km <sup>2</sup>	38 h/km <sup>2</sup>	37.6%	6.6%	20 500 €/an	2 212 €/m <sup>2</sup>
Gignac	73	8 km <sup>2</sup>	9 h/km <sup>2</sup>	38.4%	5.5%	NC	NC
Auribeau	68	7 km <sup>2</sup>	10 h/km <sup>2</sup>	52.9%	4.4%	NC	2 792 €/m <sup>2</sup>
Rustrel	672	28 km <sup>2</sup>	24 h/km <sup>2</sup>	45.7%	5.5%	20 920 €/an	2 352 €/m <sup>2</sup>
Saignon	912	19 km <sup>2</sup>	48 h/km <sup>2</sup>	39.5%	5%	23 690 €/an	2 279 €/m <sup>2</sup>
Peypin-d'Aigues	664	17 km <sup>2</sup>	39 h/km <sup>2</sup>	49.1%	5.4%	23 990 €/an	1 853 €/m <sup>2</sup>
Vitrolles-en-Lubéron	217	16 km <sup>2</sup>	14 h/km <sup>2</sup>	38.2%	3.7%	24 720 €/an	3 824 €/m <sup>2</sup>
Cabrières-d'Aigues	946	19 km <sup>2</sup>	50 h/km <sup>2</sup>	50.3%	5.5%	23 530 €/an	2 041 €/m <sup>2</sup>
Apt (21 avis)	10 143	44 km <sup>2</sup>	231 h/km <sup>2</sup>	40.8%	8.5%	18 860 €/an	1 115 €/m <sup>2</sup>
Montjustin	54	10 km <sup>2</sup>	5 h/km <sup>2</sup>	53.7%	13%	NC	4 787 €/m <sup>2</sup>
Sainte-Croix-à-Lauze	87	8 km <sup>2</sup>	11 h/km <sup>2</sup>	34.5%	4.6%	NC	2 974 €/m <sup>2</sup>
Oppedette	43	8 km <sup>2</sup>	5 h/km <sup>2</sup>	41.9%	2.3%	NC	1 000 €/m <sup>2</sup>

bien-dans-ma-ville.fr



# **Vous aimez votre ville ? Notez-la !**

Et faites-nous part de vos remarques constructives



Avec

**BIEN** dans  
ma **VILLE** 