



Version web

Ville de Saint-Martin-de-Boubaux

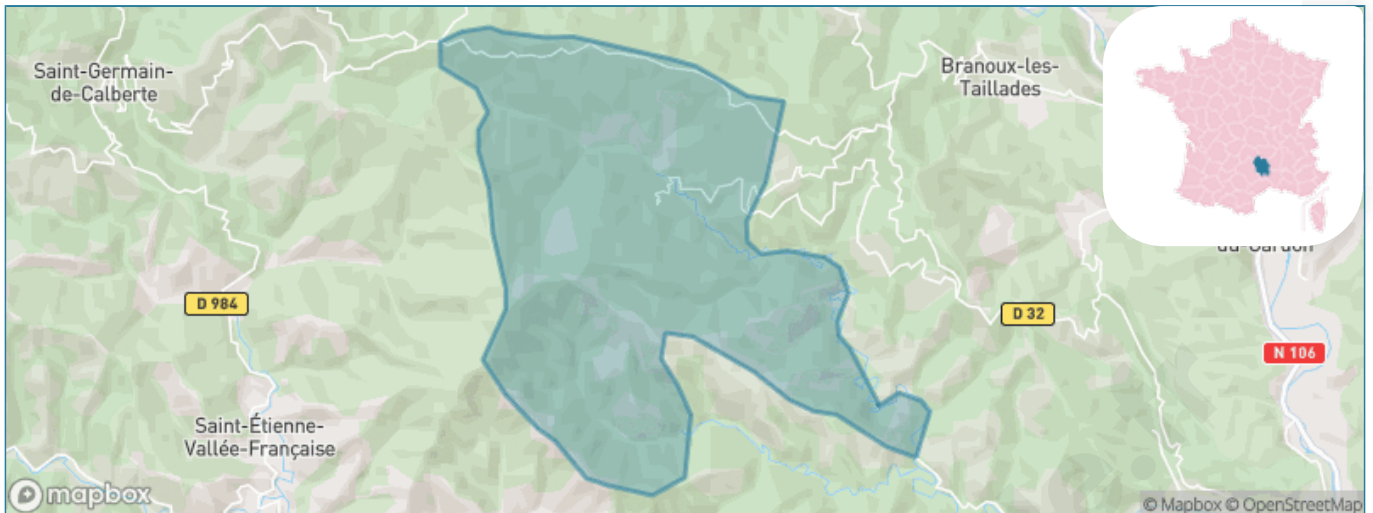
Présenté par

BIEN dans ma **VILLE** 

Sommaire

| | |
|--|----|
| Situation géographique | 3 |
| Statistiques sur la population | 4 |
| Evolution du nombre d'habitants | 4 |
| Tranche d'âge | 5 |
| 0-14 ans | 5 |
| 15-29 ans | 5 |
| 30-44 ans | 5 |
| 45-59 ans | 5 |
| 60-74 ans | 5 |
| 75-89 ans | 5 |
| 90 ans et + | 5 |
| Activité professionnelle | 5 |
| Agriculteurs | 5 |
| Artisans, Commerçants | 5 |
| Cadres et sup. | 5 |
| Professions intermédiaires | 5 |
| Employé | 5 |
| Ouvrier | 5 |
| Retraité | 5 |
| Autres | 5 |
| Niveau de diplôme | 6 |
| Sans diplôme ou CEP | 6 |
| Brevet, BEPC, DNB | 6 |
| CAP-BEP ou équivalent | 6 |
| BAC ou équivalent | 6 |
| BAC+2 | 6 |
| BAC+3 ou +4 | 6 |
| BAC+5 ou plus | 6 |
| Composition des ménages | 6 |
| Couple sans enfant | 6 |
| Couple avec enfant(s) | 6 |
| Famille monoparentale | 6 |
| Colocation / Autre | 6 |
| Personnes seules | 6 |
| Profils électoraux | 7 |
| Premier tour | 7 |
| Sécurité | 8 |
| Evolution du nombre d'infractions | 8 |
| Pour comparer | 9 |
| Services à la population | 10 |
| Commerce | 10 |
| Éducation | 10 |
| Villes autour de Saint-Martin-de-Boubaux | 11 |

Situation géographique



i Informations clés

- **Région** : Occitanie
- **Département** : Lozère
- **Code postal** : 48160
- **Superficie** : 31 km²



Statistiques sur la population



Nombre d'habitants

196



Age moyen

47 ans



Pop active

45.4%



Taux chômage

23%



Pop densité

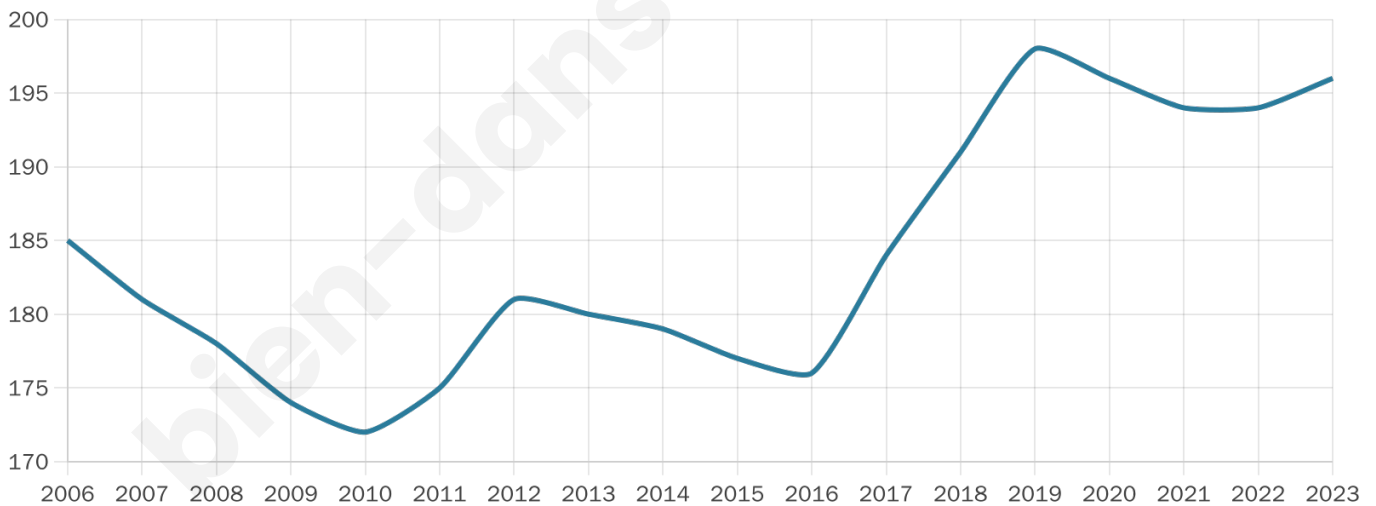
6 h/km²



Revenu moyen

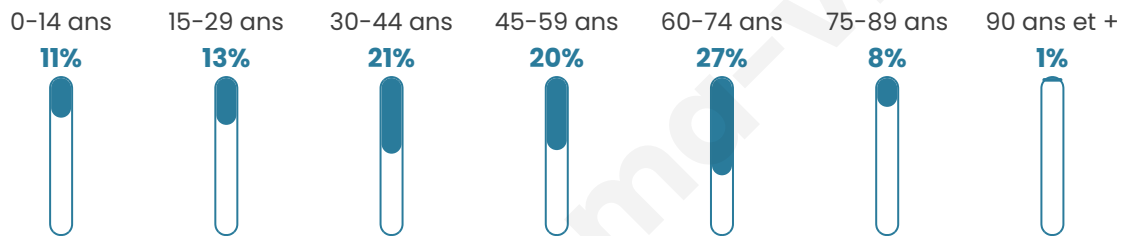
16 330 €/an

Evolution du nombre d'habitants

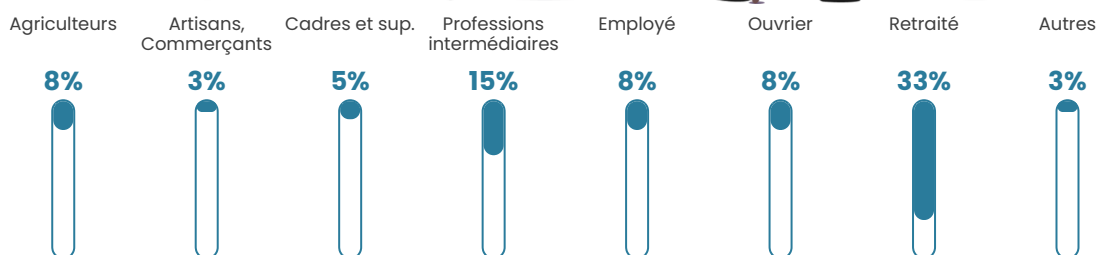


Sources : Institut national de la statistique et des études économiques (insee) selon Les dernières parutions officielles de 2024 portant sur les années 2020, 2021 et 2022.


Tranche d'âge




Activité professionnelle



Niveau de diplôme



Composition des ménages



Profils électoraux

Premier tour

| | | |
|---|---------------------------|---------|
|  | Jean-Luc MÉLENCHON | 50.30 % |
|  | Marine LE PEN | 14.37 % |
|  | Emmanuel MACRON | 11.38 % |
|  | Fabien ROUSSEL | 10.78 % |
|  | Jean LASSALLE | 4.79 % |
|  | Anne HIDALGO | 2.40 % |
|  | Yannick JADOT | 2.40 % |
|  | Éric ZEMMOUR | 1.80 % |
|  | Valérie PÉCRESSE | 0.60 % |
|  | Philippe POUTOU | 0.60 % |
|  | Nicolas DUPONT- AIGNAN | 0.60 % |
|  | Nathalie ARTHAUD | 0.00 % |



194 inscrits

Participation : 87.63%

Votes blancs : 1.18%

Votes nuls : 0.59%

Second tour

| | | |
|---|--------------------|---------|
|  | Emmanuel MACRON | 63,89 % |
|  | Marine LE PEN | 36,11 % |

194 inscrits

Participation : 76.29%

Votes blancs : 5.41%

Votes nuls : 21.62%

Sécurité



Agressions physiques / sexuelles

0



Cambriolages

0



Vols / dégradations

0



Stupéfiants

0

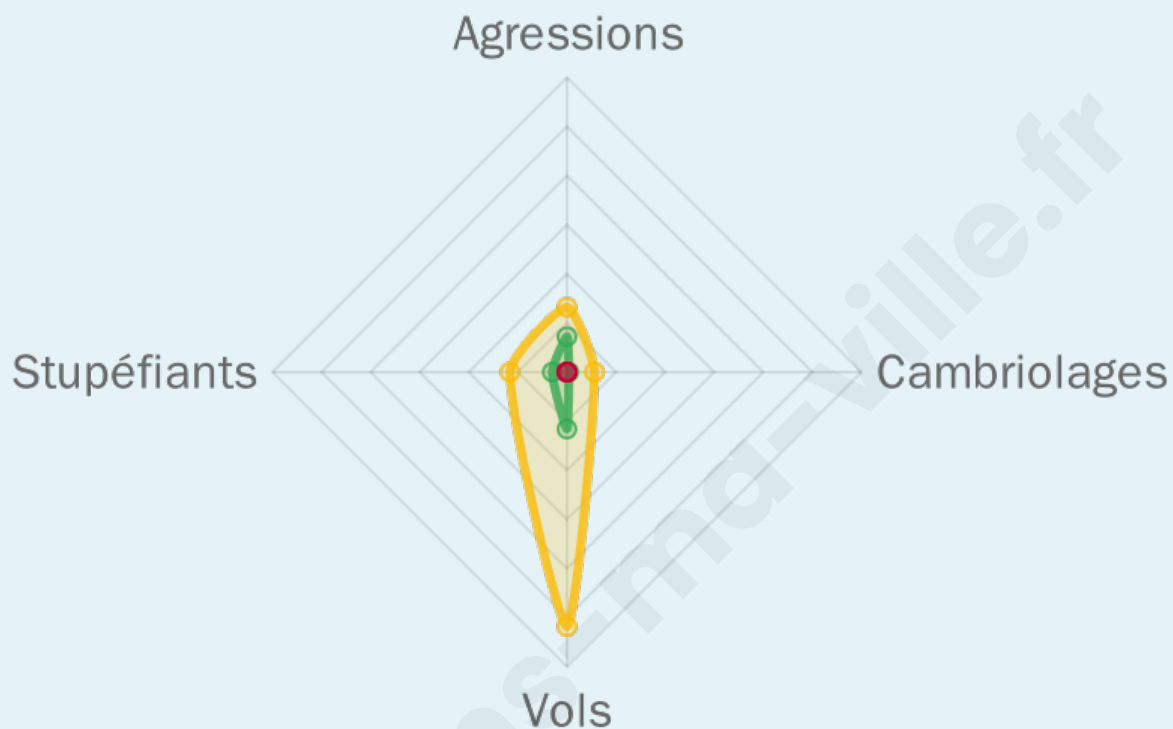
Evolution du nombre d'infractions



Pour comparer

(en proportion du nombre d'habitants)

■ Ville ■ Département ■ Région



Sources : Bases statistiques communale, départementale et régionale de la délinquance enregistrée par la police et la gendarmerie nationales selon les dernières parutions officielles de 2025 portant sur l'année 2024 ([data.gouv](https://data.gouv.fr)).

Agressions physiques / sexuelles : Violences sexuelles, coups et blessures volontaires intrafamiliaux, coups et blessures volontaires, autres coups, blessures volontaires et vols violents sans arme.

Cambriolages : Cambriolages de logements.

Vols : Vols avec armes, vols d'accessoires sur véhicules, vols dans les véhicules, vols de véhicules, vols sans violence contre des personnes, destructions, dégradations volontaires et escroqueries.

Stupéfiants : Trafic de stupéfiants dont (AFD) et usage de stupéfiants.

Services à la population



Commerce

| | |
|--------------------|---|
| Hypermarché | X Alès 16km |
| Supermarché | X La Grand-Combe 9km |
| Superette | X Le Collet-de-Dèze 5km |
| Boulangerie | X Branoux-les-Taillades 5km |
| Boucherie | X La Grand-Combe 9km |
| Restaurant | 2 |
| Garage | X Le Collet-de-Dèze 6km |
| Station-service | X La Grand-Combe 9km |
| Banque | X La Grand-Combe 9km |
| La poste | X Mialet 8km |
| Coiffeur | X Le Collet-de-Dèze 5km |
| Tabac | X Le Collet-de-Dèze 5km |
| Bars / discothèque | 1 |
| Bibliothèque | X Alès 16km |
| Cinéma | X Saint-Sébastien-d'Aigrefeuille 13km |
| Vétérinaire | X La Grand-Combe 9km |



Santé

| | |
|----------------------------------|---|
| Pharmacie | X Le Collet-de-Dèze 5km |
| Hôpital | X Alès 16km |
| Laboratoire d'analyses médicales | X La Grand-Combe 9km |
| Etablissement pour handicapé | X La Grand-Combe 10km |
| EHPA | X Le Collet-de-Dèze 5km |
| Médecin | X Le Collet-de-Dèze 5km |
| Dentiste | X Le Collet-de-Dèze 5km |
| Chirurgien | X Alès 15km |
| Dermatologue | X Alès 16km |
| Anesthésiste | X Alès 16km |
| Gastro-entérologue | X Alès 16km |
| Gynécologue | X Le Collet-de-Dèze 5km |
| Cancérologue | X Alès 15km |
| Neurologue | X Aubais 53km |
| Ophthalmologue | X Le Collet-de-Dèze 5km |
| ORL | X Alès 16km |
| Cardiologue | X Saint-Privat-de-Vallongue 9km |
| Pédiatre | X Cendras 12km |
| Pneumologue | X Alès 16km |
| Psychologue | X Le Collet-de-Dèze 5km |
| Radiologue | X Alès 16km |
| Rhumatologue | X Alès 16km |
| Sage-femme | X Le Collet-de-Dèze 5km |



Éducation

| | |
|-------------------------|---|
| Crèche | X Le Collet-de-Dèze 5km |
| Ecole maternelle Public | X La Grand-Combe 8km |
| Ecole maternelle Privé | X Langlade 51km |
| Ecole primaire Public | X Le Collet-de-Dèze 5km |
| Ecole primaire Privé | X La Grand-Combe 9km |
| Collège Public | X Le Collet-de-Dèze 5km |
| Collège Privé | X La Grand-Combe 9km |
| Lycée Public | X Saint-Jean-du-Gard 10km |
| Lycée Privé | X La Grand-Combe 9km |

Sources : Base Sirene des entreprises et de leurs établissements selon les dernières parutions officielles de 2025 portant sur l'année 2024 ([data.gouv](#)). Liste, localisation et tarifs des professionnels de santé selon les dernières parutions officielles de 2025 portant sur l'année 2024 ([opendatasoft](#)) et FINISS Extraction du Fichier des établissements selon les dernières parutions officielles de 2025 portant sur l'année 2024 ([data.gouv](#)). Adresse et géolocalisation des établissements d'enseignement du premier et second degrés selon les dernières parutions officielles de 2025 portant sur l'année 2024 ([data.education.gouv](#))

Villes autour de Saint-Martin-de-Boubaux

| Ville | Habitants | Superficie | Pop densité | Pop active | Taux chômage | Revenu moyen | Prix immobilier |
|--------------------------------|-----------|--------------------|-----------------------|------------|--------------|--------------|------------------------|
| Lamelouze | 139 | 8 km ² | 17 h/km ² | 37.4% | 2.9% | 18 120 €/an | 1 232 €/m ² |
| Saint-Michel-de-Dèze | 226 | 14 km ² | 16 h/km ² | 38.5% | 4% | 19 650 €/an | 2 143 €/m ² |
| Saint-Paul-la-Coste | 324 | 19 km ² | 17 h/km ² | 42.6% | 7.1% | 20 330 €/an | 2 185 €/m ² |
| Le Collet-de-Dèze | 684 | 26 km ² | 26 h/km ² | 33.6% | 5.4% | 19 800 €/an | 1 545 €/m ² |
| Branoux-les-Taillades | 1 278 | 15 km ² | 85 h/km ² | 37.2% | 4.9% | 19 320 €/an | 1 871 €/m ² |
| Sainte-Cécile-d'Andorge | 525 | 19 km ² | 28 h/km ² | 40.4% | 6.5% | 20 810 €/an | 1 485 €/m ² |
| Saint-Hilaire-de-Lavit | 104 | 10 km ² | 10 h/km ² | 46.2% | 3.8% | NC | 1 702 €/m ² |
| Soustelle | 119 | 11 km ² | 11 h/km ² | 46.2% | 9.2% | 19 300 €/an | 1 414 €/m ² |
| Saint-Étienne-Vallée-Française | 493 | 51 km ² | 10 h/km ² | 38.1% | 6.5% | 17 190 €/an | 2 258 €/m ² |
| Saint-Julien-des-Points | 121 | 3 km ² | 40 h/km ² | 35.5% | 2.5% | 20 850 €/an | 2 319 €/m ² |
| Les Salles-du-Gardon (1 avis) | 2 395 | 21 km ² | 114 h/km ² | 34.2% | 6.5% | 16 820 €/an | 1 253 €/m ² |
| La Grand-Combe (10 avis) | 4 783 | 12 km ² | 399 h/km ² | 29.7% | 6.1% | 15 050 €/an | 1 182 €/m ² |
| Saint-Germain-de-Calberte | 456 | 38 km ² | 12 h/km ² | 42.1% | 5.7% | 16 030 €/an | 3 090 €/m ² |
| Mialet | 628 | 30 km ² | 21 h/km ² | 39.2% | 5.1% | 21 220 €/an | 2 211 €/m ² |
| Saint-André-de-Lancize | 151 | 22 km ² | 7 h/km ² | 50.3% | 8.6% | 16 960 €/an | 1 563 €/m ² |

bien-dans-ma-ville.fr



Vous aimez votre ville ? Notez-la !

Et faites-nous part de vos remarques constructives



Avec

BIEN dans
ma **VILLE** 