



Version web

Ville de Saint-Martin-de-Boscherville

Présenté par

BIEN dans ma **VILLE** 

Sommaire

Situation géographique	3
Statistiques sur la population	4
Evolution du nombre d'habitants	4
Tranche d'âge	5
0-14 ans	5
15-29 ans	5
30-44 ans	5
45-59 ans	5
60-74 ans	5
75-89 ans	5
90 ans et +	5
Activité professionnelle	5
Agriculteurs	5
Artisans, Commerçants	5
Cadres et sup.	5
Professions intermédiaires	5
Employé	5
Ouvrier	5
Retraité	5
Autres	5
Niveau de diplôme	6
Sans diplôme ou CEP	6
Brevet, BEPC, DNB	6
CAP-BEP ou équivalent	6
BAC ou équivalent	6
BAC+2	6
BAC+3 ou +4	6
BAC+5 ou plus	6
Composition des ménages	6
Couple sans enfant	6
Couple avec enfant(s)	6
Famille monoparentale	6
Colocation / Autre	6
Personnes seules	6
Profils électoraux	7
Premier tour	7
Sécurité	8
Evolution du nombre d'infractions	8
Pour comparer	9
Services à la population	10
Commerce	10
Éducation	10
Villes autour de Saint-Martin-de-Boscherville	11

Situation géographique



i Informations clés

- **Région** : Normandie
- **Département** : Seine-Maritime
- **Métropole** : Métropole Rouen Normandie
- **Code postal** : 76840
- **Superficie** : 12 km²



Statistiques sur la population



Nombre d'habitants

1 515



Age moyen

44 ans



Pop active

44.4%



Taux chômage

5%



Pop densité

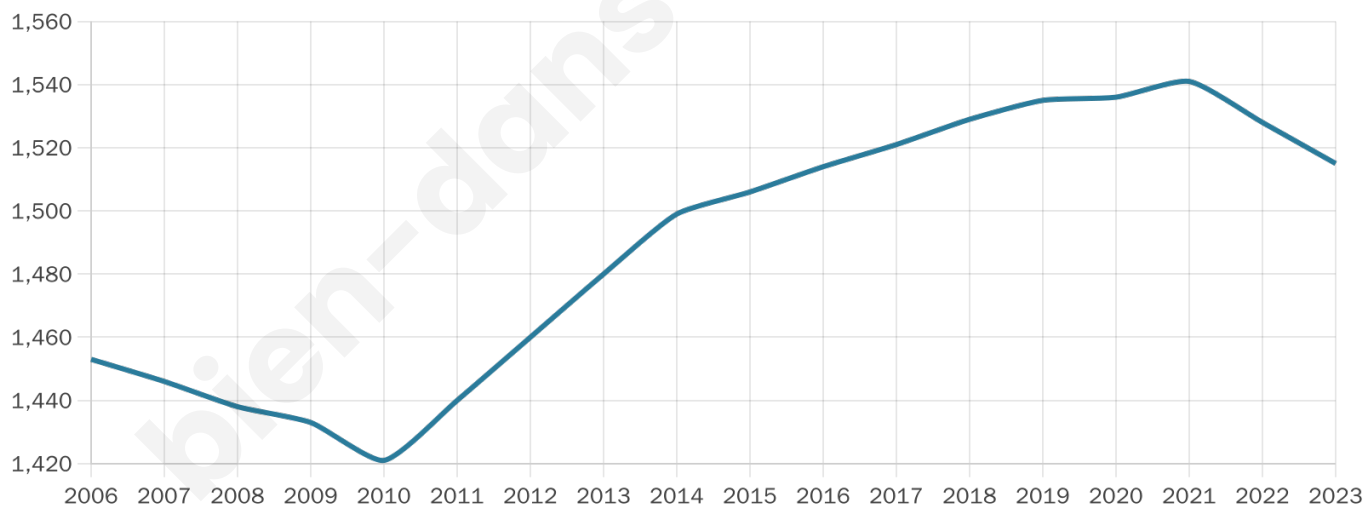
126 h/km²



Revenu moyen

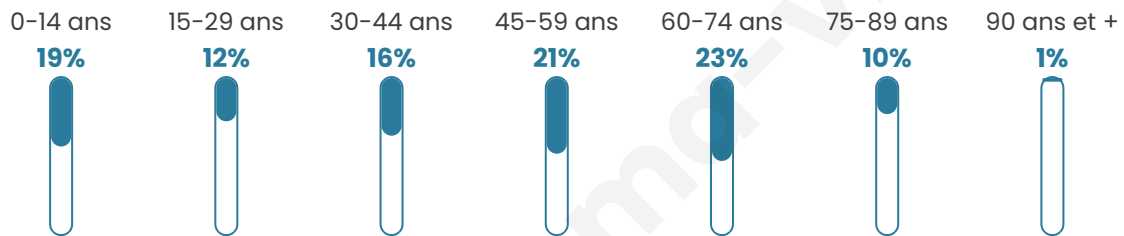
32 010 €/an

Evolution du nombre d'habitants

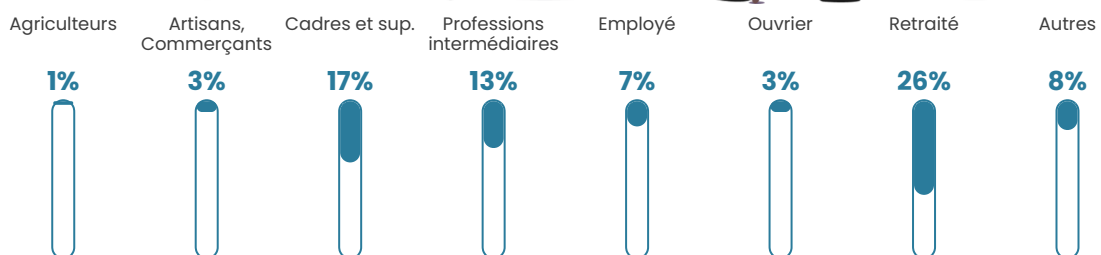


Sources : Institut national de la statistique et des études économiques (insee) selon Les dernières parutions officielles de 2024 portant sur les années 2020, 2021 et 2022.


Tranche d'âge




Activité professionnelle



Niveau de diplôme













Composition des ménages



Profils électoraux

Premier tour

	Emmanuel MACRON	43.31 %
	Jean-Luc MÉLENCHON	15.98 %
	Marine LE PEN	14.63 %
	Éric ZEMMOUR	8.66 %
	Valérie PÉCRESE	5.87 %
	Yannick JADOT	4.81 %
	Anne HIDALGO	1.83 %
	Nicolas DUPONT-AIGNAN	1.73 %
	Fabien ROUSSEL	1.06 %
	Jean LASSALLE	1.06 %
	Nathalie ARTHAUD	0.58 %
	Philippe POUTOU	0.48 %



1 274 inscrits

Participation : 83.05%

Votes blancs : 1.42%

Votes nuls : 0.38%

Second tour

	Emmanuel MACRON	73,52 %
	Marine LE PEN	26,48 %

1 275 inscrits

Participation : 83.22%

Votes blancs : 4.62%

Votes nuls : 1.41%

Sécurité



Agressions physiques / sexuelles

0



Cambriolages

0



Vols / dégradations

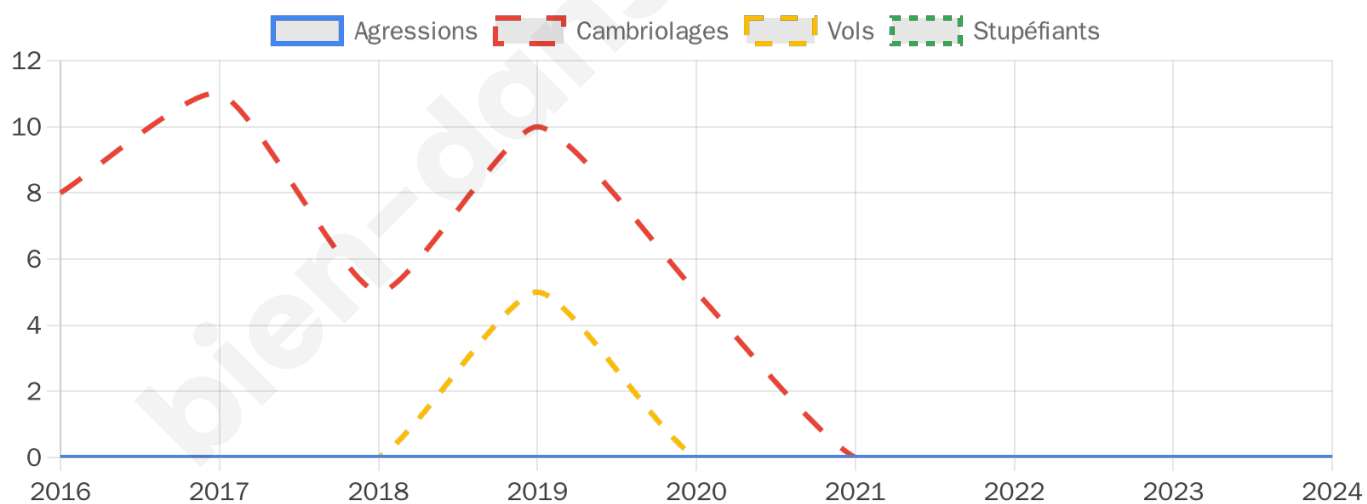
0



Stupéfiants

0

Evolution du nombre d'infractions



Pour comparer

(en proportion du nombre d'habitants)



Sources : Bases statistiques communale, départementale et régionale de la délinquance enregistrée par la police et la gendarmerie nationales selon les dernières parutions officielles de 2025 portant sur l'année 2024 ([data.gouv](https://data.gouv.fr)).

Agressions physiques / sexuelles : Violences sexuelles, coups et blessures volontaires intrafamiliaux, coups et blessures volontaires, autres coups, blessures volontaires et vols violents sans arme.

Cambriolages : Cambriolages de logements.

Vols : Vols avec armes, vols d'accessoires sur véhicules, vols dans les véhicules, vols de véhicules, vols sans violence contre des personnes, destructions, dégradations volontaires et escroqueries.

Stupéfiants : Trafic de stupéfiants dont (AFD) et usage de stupéfiants.

Services à la population



Commerce

Hypermarché	X <u>Canteleu</u> 6km
Supermarché	X <u>Canteleu</u> 4km
Superette	X <u>Montigny</u> 3km
Boulangerie	1
Boucherie	1
Restaurant	1
Garage	1
Station-service	X <u>Canteleu</u> 5km
Banque	1
La poste	X <u>Canteleu</u> 4km
Coiffeur	2
Tabac	X <u>Canteleu</u> 5km
Bars / discothèque	1
Bibliothèque	X <u>Canteleu</u> 5km
Cinéma	X <u>Le Grand-Quevilly</u> 7km
Vétérinaire	1



Santé

Pharmacie	1
Hôpital	X <u>Le Grand-Quevilly</u> 7km
Laboratoire d'analyses médicales	X <u>Canteleu</u> 5km
Etablissement pour handicapé	X <u>Canteleu</u> 5km
EHPA	X <u>Canteleu</u> 4km
Médecin	2
Dentiste	1
Chirurgien	X <u>Rouen</u> 9km
Dermatologue	2
Anesthésiste	X <u>Rouen</u> 9km
Gastro-entérologue	X <u>Rouen</u> 9km
Gynécologue	X <u>Rouen</u> 9km
Cancérologue	X <u>Rouen</u> 10km
Neurologue	X <u>Le Petit-Quevilly</u> 8km
Ophthalmologue	X <u>Rouen</u> 9km
ORL	X <u>Rouen</u> 9km
Cardiologue	X <u>Rouen</u> 9km
Pédiatre	X <u>Maromme</u> 6km
Pneumologue	X <u>Rouen</u> 8km
Psychologue	X <u>Mont-Saint-Aignan</u> 8km
Radiologue	X <u>Maromme</u> 7km
Rhumatologue	X <u>Maromme</u> 6km
Sage-femme	X <u>Canteleu</u> 5km



Éducation

Crèche	1
Ecole maternelle Public	X <u>Canteleu</u> 4km
Ecole maternelle Privé	X <u>Morainville-Jouveaux</u> 46km
Ecole primaire Public	1
Ecole primaire Privé	X <u>Déville-lès-Rouen</u> 6km
Collège Public	X <u>Canteleu</u> 4km
Collège Privé	X <u>Déville-lès-Rouen</u> 6km
Lycée Public	X <u>Canteleu</u> 4km
Lycée Privé	X <u>Le Petit-Quevilly</u> 7km

Sources : Base Sirene des entreprises et de leurs établissements selon les dernières parutions officielles de 2025 portant sur l'année 2024 ([data.gouv](https://data.gouv.fr)). Liste, localisation et tarifs des professionnels de santé selon les dernières parutions officielles de 2025 portant sur l'année 2024 ([opendatasoft](https://opendatasoft.com)) et FINISS Extraction du Fichier des établissements selon les dernières parutions officielles de 2025 portant sur l'année 2024 ([data.gouv](https://data.gouv.fr)). Adresse et géolocalisation des établissements d'enseignement du premier et second degrés selon les dernières parutions officielles de 2025 portant sur l'année 2024 ([data.education.gouv](https://data.education.gouv.fr))

Villes autour de Saint-Martin-de-Boscherville

Ville	Habitants	Superficie	Pop densité	Pop active	Taux chômage	Revenu moyen	Prix immobilier
Montigny (3 avis)	1 278	7 km ²	183 h/km ²	42.9%	2.5%	32 060 €/an	2 156 €/m ²
Bardouville	597	8 km ²	75 h/km ²	49.2%	5%	23 750 €/an	2 080 €/m ²
Hénouville	1 406	10 km ²	141 h/km ²	44.1%	2.1%	28 850 €/an	2 209 €/m ²
Quevillon	587	11 km ²	53 h/km ²	47.9%	3.2%	28 870 €/an	1 618 €/m ²
Canteleu (4 avis)	14 402	17 km ²	847 h/km ²	41%	8.2%	18 480 €/an	1 731 €/m ²
Déville-lès-Rouen (11 avis)	10 802	3 km ²	3 601 h/km ²	50.4%	7.9%	19 820 €/an	1 727 €/m ²
Maromme (18 avis)	10 957	4 km ²	2 739 h/km ²	43.7%	9.8%	18 590 €/an	1 580 €/m ²
Berville-sur-Seine (2 avis)	528	7 km ²	75 h/km ²	48.9%	4%	22 190 €/an	1 643 €/m ²
Le Petit-Quevilly (18 avis)	22 208	4 km ²	5 552 h/km ²	46.1%	8.1%	18 940 €/an	1 611 €/m ²
La Vaupalière	1 245	8 km ²	156 h/km ²	45.3%	2.1%	26 730 €/an	2 204 €/m ²
Saint-Pierre-de-Varengueville (2 avis)	2 322	13 km ²	179 h/km ²	44.1%	4%	25 000 €/an	1 864 €/m ²
Saint-Pierre-de-Manneville	881	10 km ²	88 h/km ²	46.9%	3.1%	26 100 €/an	2 036 €/m ²
Le Grand-Quevilly (10 avis)	25 789	11 km ²	2 344 h/km ²	43.6%	6%	20 510 €/an	2 237 €/m ²
Anneville-Ambourville	1 153	20 km ²	58 h/km ²	46.8%	3.7%	23 630 €/an	1 919 €/m ²
Saint-Jean-du-Cardonnay (2 avis)	1 356	7 km ²	194 h/km ²	45.6%	2.8%	27 660 €/an	2 234 €/m ²

bien-dans-ma-ville.fr



Vous aimez votre ville ? Notez-la !

Et faites-nous part de vos remarques constructives



Avec

BIEN dans
ma **VILLE** 