



Version web

# Ville de Saint-Martin-de-Bienfaite-la-Cressonnière

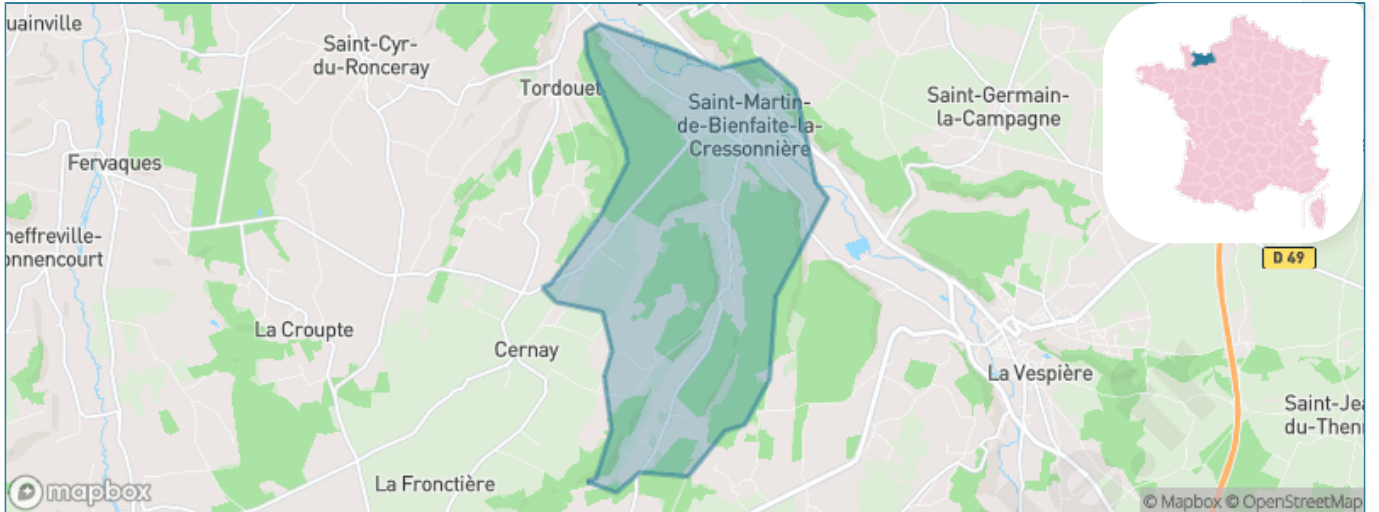
Présenté par



# Sommaire

Situation géographique .....	3
Statistiques sur la population .....	4
Evolution du nombre d'habitants .....	4
Tranche d'âge .....	5
0-14 ans .....	5
15-29 ans .....	5
30-44 ans .....	5
45-59 ans .....	5
60-74 ans .....	5
75-89 ans .....	5
90 ans et + .....	5
Activité professionnelle .....	5
Agriculteurs .....	5
Artisans, Commerçants .....	5
Cadres et sup. ....	5
Professions intermédiaires .....	5
Employé .....	5
Ouvrier .....	5
Retraité .....	5
Autres .....	5
Niveau de diplôme .....	6
Sans diplôme ou CEP .....	6
Brevet, BEPC, DNB .....	6
CAP-BEP ou équivalent .....	6
BAC ou équivalent .....	6
BAC+2 .....	6
BAC+3 ou +4 .....	6
BAC+5 ou plus .....	6
Composition des ménages .....	6
Couple sans enfant .....	6
Couple avec enfant(s) .....	6
Famille monoparentale .....	6
Colocation / Autre .....	6
Personnes seules .....	6
Profil électoraux .....	7
Premier tour .....	7
Sécurité .....	8
Evolution du nombre d'infractions .....	8
Pour comparer .....	9
Services à la population .....	10
Commerce .....	10
Éducation .....	10
Villes autour de Saint-Martin-de-Bienfaite-la-Cressonnière .....	11
Avis sur la ville de Saint-Martin-de-Bienfaite-la-Cressonnière .....	12
Moyenne par critère .....	12
Villes autour de Saint-Martin-de-Bienfaite-la-Cressonnière .....	12
Répartition des avis par note .....	12
Répartition des avis par note .....	12

# Situation géographique



## i Informations clés

- **Région** : Normandie
- **Département** : Calvados
- **Code postal** : 14290
- **Superficie** : 11 km<sup>2</sup>



# Statistiques sur la population



Nombre d'habitants

**536**



Age moyen

**42 ans**



Pop active

**41%**



Taux chômage

**10.9%**



Pop densité

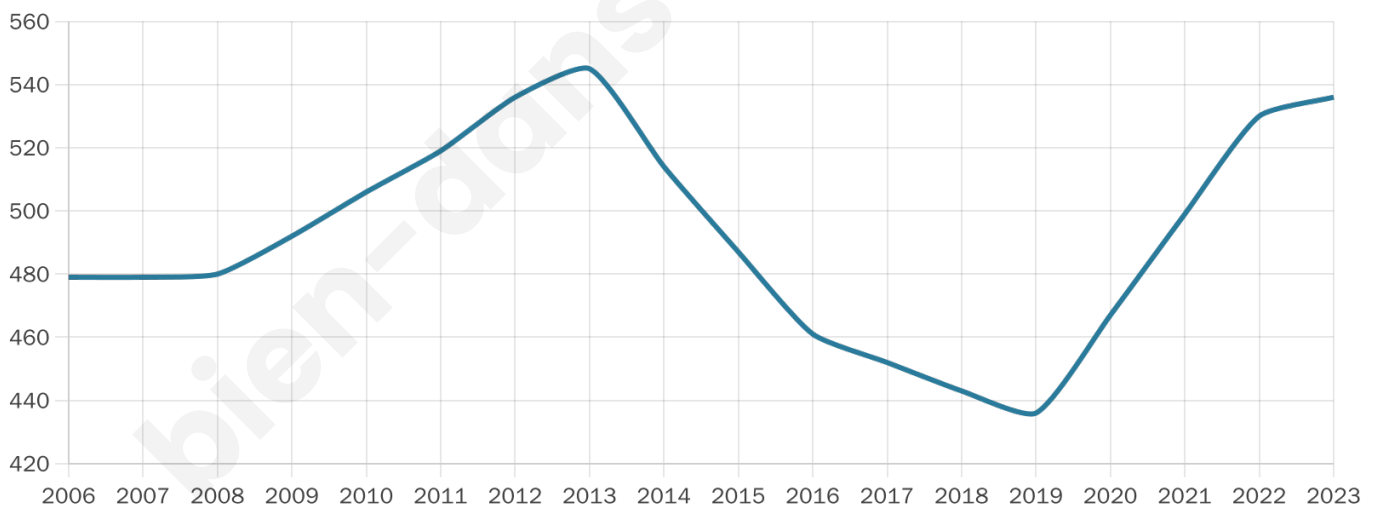
**49 h/km<sup>2</sup>**



Revenu moyen

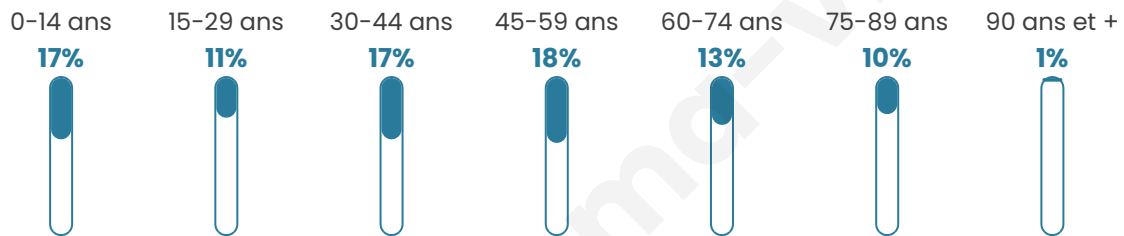
**19 430 €/an**

## Evolution du nombre d'habitants

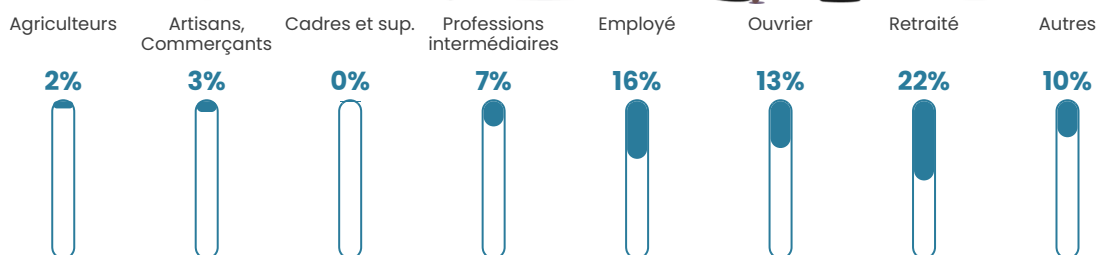


Sources : Institut national de la statistique et des études économiques (insee) selon Les dernières parutions officielles de 2024 portant sur les années 2020, 2021 et 2022.

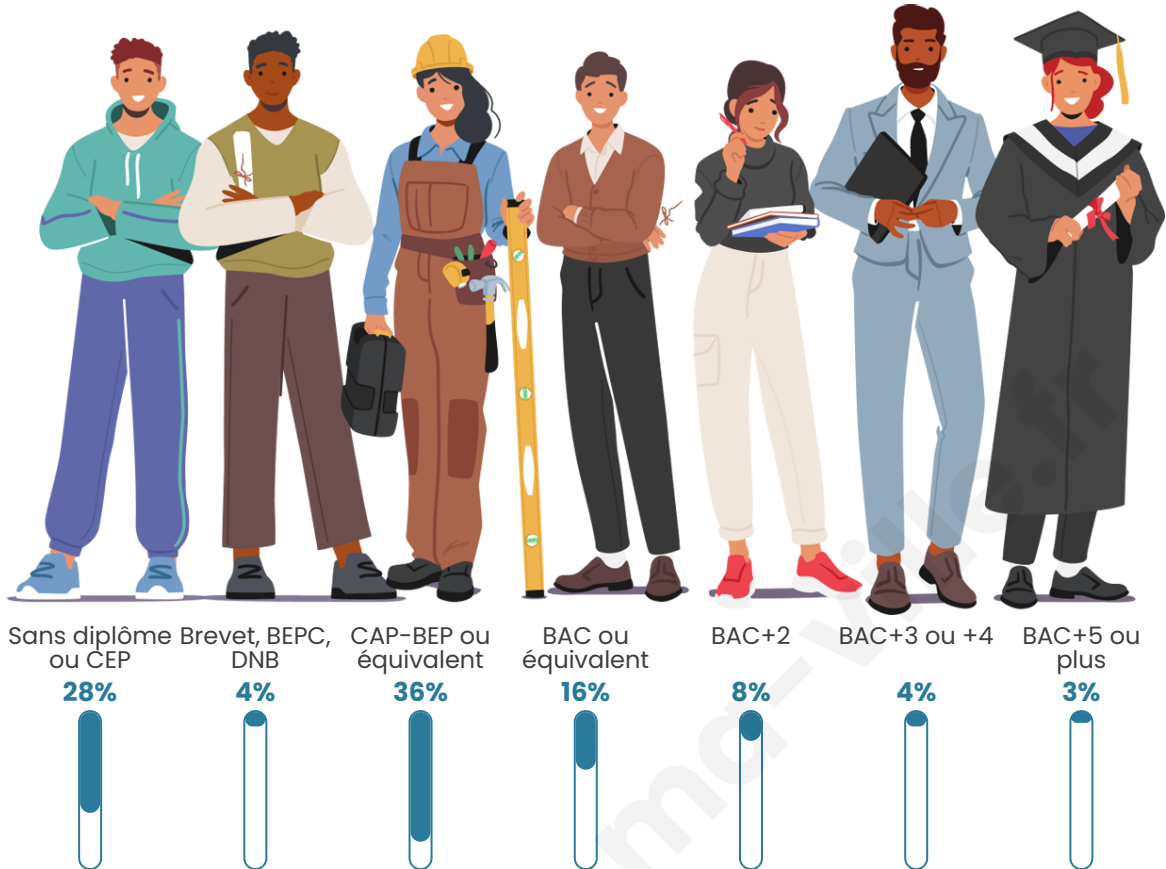
## Tranche d'âge




## Activité professionnelle



## Niveau de diplôme






## Composition des ménages



# Profils électoraux

## Premier tour

	Marine LE PEN	41.45 %
	Emmanuel MACRON	17.45 %
	Jean-Luc MÉLENCHON	12.00 %
	Éric ZEMMOUR	7.64 %
	Valérie PÉCRESSE	7.27 %
	Jean LASSALLE	3.64 %
	Yannick JADOT	2.91 %
	Fabien ROUSSEL	2.55 %
	Nicolas DUPONT-AIGNAN	2.18 %
	Anne HIDALGO	1.09 %
	Philippe POUTOU	1.09 %
	Nathalie ARTHAUD	0.73 %



### 378 inscrits

Participation : 74.07%

Votes blancs : 1.79%

Votes nuls : 0.00%

## Second tour

	Emmanuel MACRON	32,71 %
	Marine LE PEN	67,29 %

### 378 inscrits

Participation : 77.51%

Votes blancs : 6.83%

Votes nuls : 2.39%

# Sécurité



Agressions physiques / sexuelles

0



Cambriolages

0



Vols / dégradations

0



Stupéfiants

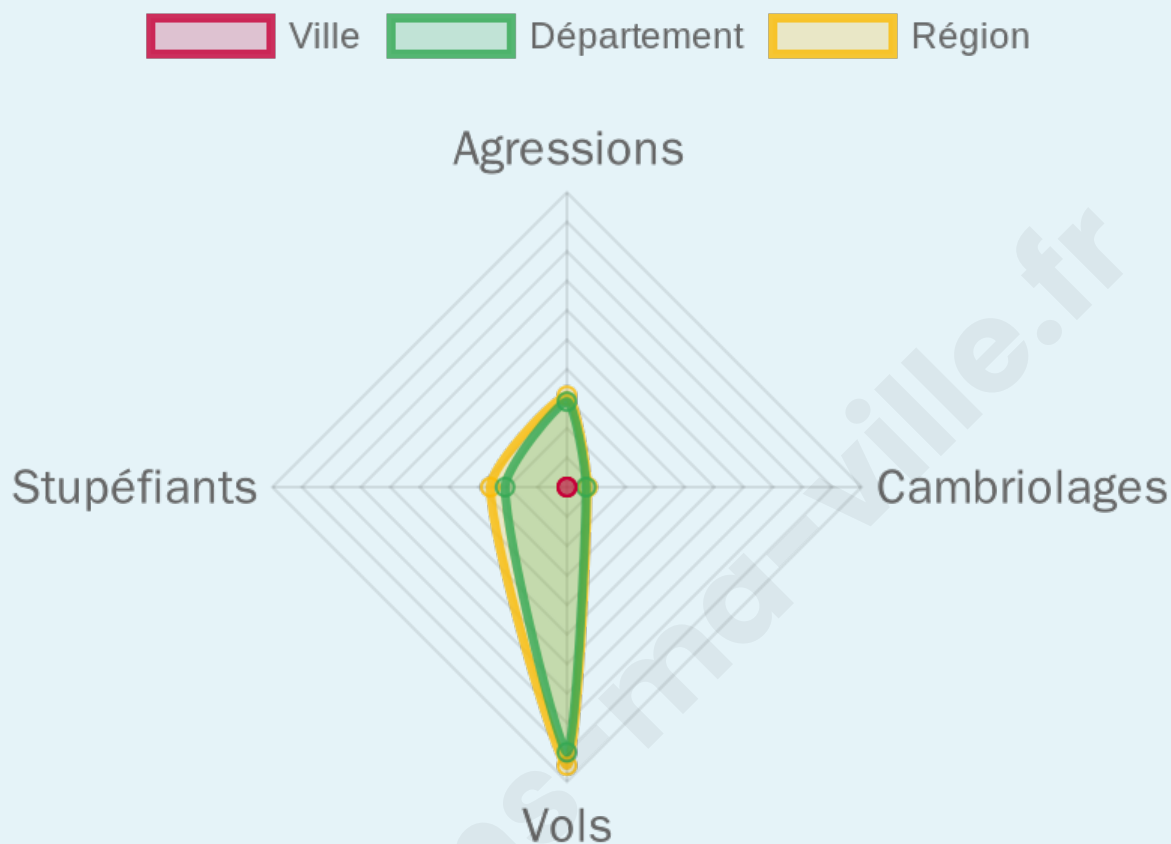
0

## Evolution du nombre d'infractions



## Pour comparer

(en proportion du nombre d'habitants)



Sources : Bases statistiques communale, départementale et régionale de la délinquance enregistrée par la police et la gendarmerie nationales selon les dernières parutions officielles de 2025 portant sur l'année 2024 ([data.gouv](https://data.gouv.fr)).

Agressions physiques / sexuelles : Violences sexuelles, coups et blessures volontaires intrafamiliaux, coups et blessures volontaires, autres coups, blessures volontaires et vols violents sans arme.

Cambriolages : Cambriolages de logements.

Vols : Vols avec armes, vols d'accessoires sur véhicules, vols dans les véhicules, vols de véhicules, vols sans violence contre des personnes, destructions, dégradations volontaires et escroqueries.

Stupéfiants : Trafic de stupéfiants dont (AFD) et usage de stupéfiants.

# Services à la population



## Commerce

Hypermarché	X <a href="#">Lisieux</a> 14km
Supermarché	X <a href="#">La Vespière-Friardel</a> 5km
Superette	X <a href="#">Orbec</a> 4km
Boulangerie	X <a href="#">Saint-Germain-la-Campagne</a> 3km
Boucherie	X <a href="#">Orbec</a> 4km
Restaurant	1
Garage	4
Station-service	X <a href="#">Orbec</a> 4km
Banque	X <a href="#">Orbec</a> 4km
La poste	X <a href="#">Valorbiquet</a> 4km
Coiffeur	X <a href="#">Saint-Germain-la-Campagne</a> 3km
Tabac	X <a href="#">Thiberville</a> 12km
Bars / discothèque	X <a href="#">Saint-Germain-la-Campagne</a> 3km
Bibliothèque	X <a href="#">Lisieux</a> 14km
Cinéma	X <a href="#">Lisieux</a> 15km
Vétérinaire	X <a href="#">Valorbiquet</a> 3km



## Santé

Pharmacie	X <a href="#">Orbec</a> 4km
Hôpital	X <a href="#">Lisieux</a> 15km
Laboratoire d'analyses médicales	X <a href="#">Lisieux</a> 15km
Etablissement pour handicapé	X <a href="#">Orbec</a> 4km
EHPA	X <a href="#">Orbec</a> 4km
Médecin	X <a href="#">Orbec</a> 4km
Dentiste	X <a href="#">Orbec</a> 4km
Chirurgien	X <a href="#">Orbec</a> 4km
Dermatologue	X <a href="#">Lisieux</a> 15km
Anesthésiste	X <a href="#">Saint-Pierre-en-Auge</a> 28km
Gastro-entérologue	X <a href="#">Lisieux</a> 13km
Gynécologue	X <a href="#">Lisieux</a> 15km
Cancérologue	X <a href="#">Le Havre</a> 52km
Neurologue	X <a href="#">L'Aigle</a> 37km
Ophthalmologue	X <a href="#">Lisieux</a> 15km
ORL	X <a href="#">Lisieux</a> 15km
Cardiologue	X <a href="#">Castillon-en-Auge</a> 19km
Pédiatre	X <a href="#">Lisieux</a> 15km
Pneumologue	X <a href="#">Lisieux</a> 13km
Psychologue	X <a href="#">Lisieux</a> 14km
Radiologue	X <a href="#">Orbec</a> 4km
Rhumatologue	X <a href="#">Cricqueboeuf</a> 41km
Sage-femme	X <a href="#">Orbec</a> 4km



## Éducation

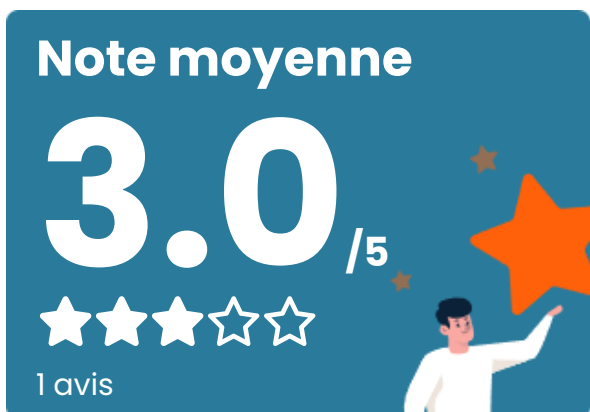
Crèche	X <a href="#">Broglie</a> 13km
Ecole maternelle Public	X <a href="#">Thiberville</a> 12km
Ecole maternelle Privé	X <a href="#">Morainville-Jouveaux</a> 21km
Ecole primaire Public	1
Ecole primaire Privé	X <a href="#">Orbec</a> 4km
Collège Public	X <a href="#">Orbec</a> 4km
Collège Privé	X <a href="#">Orbec</a> 4km
Lycée Public	X <a href="#">Lisieux</a> 15km
Lycée Privé	X <a href="#">Firfol</a> 12km

Sources : Base Sirene des entreprises et de leurs établissements selon les dernières parutions officielles de 2025 portant sur l'année 2024 ([data.gouv](#)). Liste, localisation et tarifs des professionnels de santé selon les dernières parutions officielles de 2025 portant sur l'année 2024 ([opendatasoft](#)) et FINISS Extraction du Fichier des établissements selon les dernières parutions officielles de 2025 portant sur l'année 2024 ([data.gouv](#)). Adresse et géolocalisation des établissements d'enseignement du premier et second degrés selon les dernières parutions officielles de 2025 portant sur l'année 2024 ([data.education.gouv](#))

## Villes autour de Saint-Martin-de-Bienfaite-la-Cressonnière

Ville	Habitants	Superficie	Pop densité	Pop active	Taux chômage	Revenu moyen	Prix immobilier
Cernay	137	5 km <sup>2</sup>	27 h/km <sup>2</sup>	44.5%	1.5%	24 490 €/an	1 016 €/m <sup>2</sup>
Saint-Germain-la-Campagne (1 avis)	845	22 km <sup>2</sup>	38 h/km <sup>2</sup>	49%	5.8%	20 600 €/an	1 255 €/m <sup>2</sup>
Orbec (4 avis)	1 975	10 km <sup>2</sup>	198 h/km <sup>2</sup>	37.8%	5.6%	19 430 €/an	972 €/m <sup>2</sup>
Courtonne-les-Deux-Églises	627	13 km <sup>2</sup>	48 h/km <sup>2</sup>	50.2%	3.2%	22 120 €/an	972 €/m <sup>2</sup>
La Vespière-Friardel (1 avis)	1 179	18 km <sup>2</sup>	66 h/km <sup>2</sup>	42.5%	3.7%	20 630 €/an	1 316 €/m <sup>2</sup>
Valorbiquet (1 avis)	2 439	28 km <sup>2</sup>	87 h/km <sup>2</sup>	48.4%	4.1%	21 790 €/an	1 330 €/m <sup>2</sup>
Saint-Mards-de-Fresne	347	13 km <sup>2</sup>	27 h/km <sup>2</sup>	50.1%	2.3%	23 950 €/an	1 209 €/m <sup>2</sup>
Saint-Denis-de-Mailloc	296	4 km <sup>2</sup>	74 h/km <sup>2</sup>	43.2%	3%	22 080 €/an	1 849 €/m <sup>2</sup>
Saint-Martin-de-Mailloc (1 avis)	1 040	7 km <sup>2</sup>	149 h/km <sup>2</sup>	47.9%	3.9%	22 870 €/an	1 641 €/m <sup>2</sup>
Le Mesnil-Guillaume	551	3 km <sup>2</sup>	184 h/km <sup>2</sup>	47.9%	1.5%	24 840 €/an	1 633 €/m <sup>2</sup>
Le Planquay	158	4 km <sup>2</sup>	40 h/km <sup>2</sup>	53.2%	3.2%	22 440 €/an	1 633 €/m <sup>2</sup>
Cordebugle	160	9 km <sup>2</sup>	18 h/km <sup>2</sup>	53.1%	6.3%	23 350 €/an	1 590 €/m <sup>2</sup>
Capelle-les-Grands	434	13 km <sup>2</sup>	33 h/km <sup>2</sup>	43.1%	3.2%	22 200 €/an	1 397 €/m <sup>2</sup>
Saint-Jean-du-Thenney	210	8 km <sup>2</sup>	26 h/km <sup>2</sup>	45.2%	1.9%	20 820 €/an	1 663 €/m <sup>2</sup>
Courtonne-la-Meurdrac	683	12 km <sup>2</sup>	57 h/km <sup>2</sup>	47.3%	3.2%	23 470 €/an	1 693 €/m <sup>2</sup>

# Avis sur la ville de Saint-Martin-de-Bienfaite-la-Cressonnière



## Moyenne par critère



## Villes autour de Saint-Martin-de-Bienfaite-la-Cressonnière

Ville	Note globale	Sécurité	Éducation	Sport Loisir	Environnement	Vie pratique
Cernay	-	-	-	-	-	-
Saint-Germain-la-Campagne (1 avis)	<b>4.6</b>	<b>5.0</b>	<b>5.0</b>	<b>4.0</b>	<b>5.0</b>	<b>4.0</b>
Orbec (4 avis)	2.4	3.3	2.5	<b>1.3</b>	2.5	2.3
Courtonne-les-Deux-Églises	-	-	-	-	-	-
La Vespière-Friardel (1 avis)	<b>4.8</b>	<b>5.0</b>	<b>4.0</b>	<b>5.0</b>	<b>5.0</b>	<b>5.0</b>
Valorbiquet (1 avis)	1.6	3.0	3.0	<b>0.0</b>	<b>1.0</b>	<b>1.0</b>
Saint-Mards-de-Fresne	-	-	-	-	-	-
Saint-Denis-de-Mailloc	-	-	-	-	-	-
Saint-Martin-de-Mailloc (1 avis)	2.4	<b>4.0</b>	<b>0.0</b>	2.0	2.0	<b>4.0</b>
Le Mesnil-Guillaume	-	-	-	-	-	-
Le Planquay	-	-	-	-	-	-
Cordebugle	-	-	-	-	-	-
Capelle-les-Grands	-	-	-	-	-	-
Saint-Jean-du-Thenney	-	-	-	-	-	-
Courtonne-la-Meurdrac	-	-	-	-	-	-



# Vous aimez votre ville ? Notez-la !

Et faites-nous part de vos remarques constructives



Avec

**BIEN** dans ma **VILLE** 