



Version web

Ville de Saint-Martin- d'Août

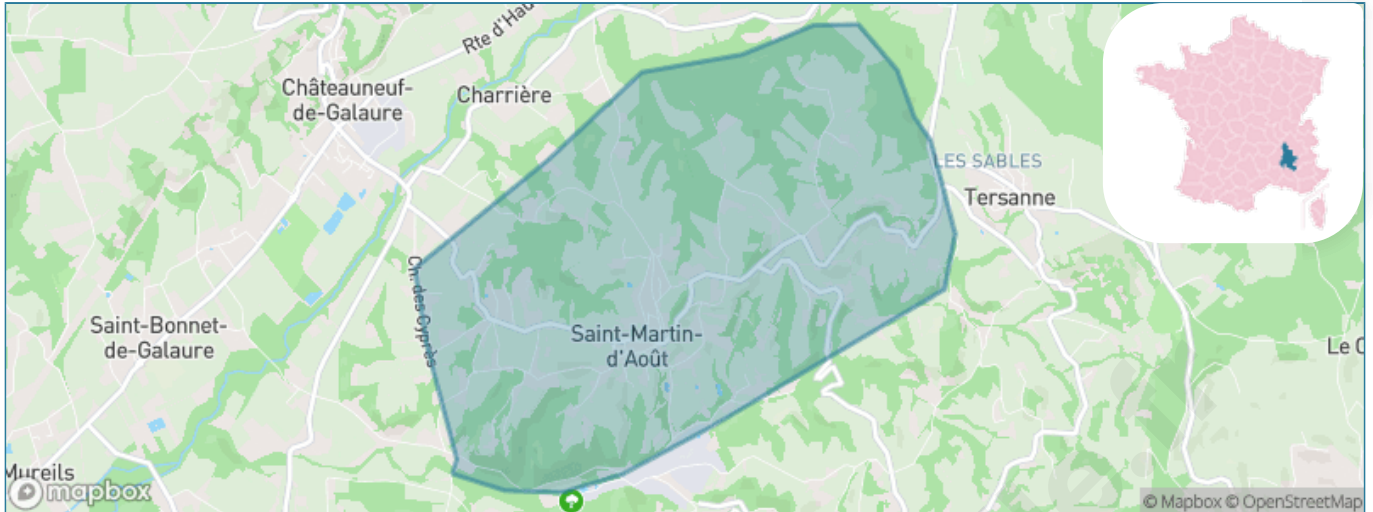
Présenté par

BIEN dans
ma **VILLE** 

Sommaire

Situation géographique	3
Statistiques sur la population	4
Evolution du nombre d'habitants	4
Tranche d'âge	5
0-14 ans	5
15-29 ans	5
30-44 ans	5
45-59 ans	5
60-74 ans	5
75-89 ans	5
90 ans et +	5
Activité professionnelle	5
Agriculteurs	5
Artisans, Commerçants	5
Cadres et sup.	5
Professions intermédiaires	5
Employé	5
Ouvrier	5
Retraité	5
Autres	5
Niveau de diplôme	6
Sans diplôme ou CEP	6
Brevet, BEPC, DNB	6
CAP-BEP ou équivalent	6
BAC ou équivalent	6
BAC+2	6
BAC+3 ou +4	6
BAC+5 ou plus	6
Composition des ménages	6
Couple sans enfant	6
Couple avec enfant(s)	6
Famille monoparentale	6
Colocation / Autre	6
Personnes seules	6
Profils électoraux	7
Premier tour	7
Sécurité	8
Evolution du nombre d'infractions	8
Pour comparer	9
Services à la population	10
Commerce	10
Éducation	10
Villes autour de Saint-Martin-d'Août	12

Situation géographique



i Informations clés

- **Région** : Auvergne-Rhône-Alpes
- **Département** : Drôme
- **Code postal** : 26330
- **Superficie** : 7 km²



bien-dans-ma-ville

Statistiques sur la population



Nombre d'habitants

393



Age moyen

42 ans



Pop active

49.6%



Taux chômage

8.8%



Pop densité

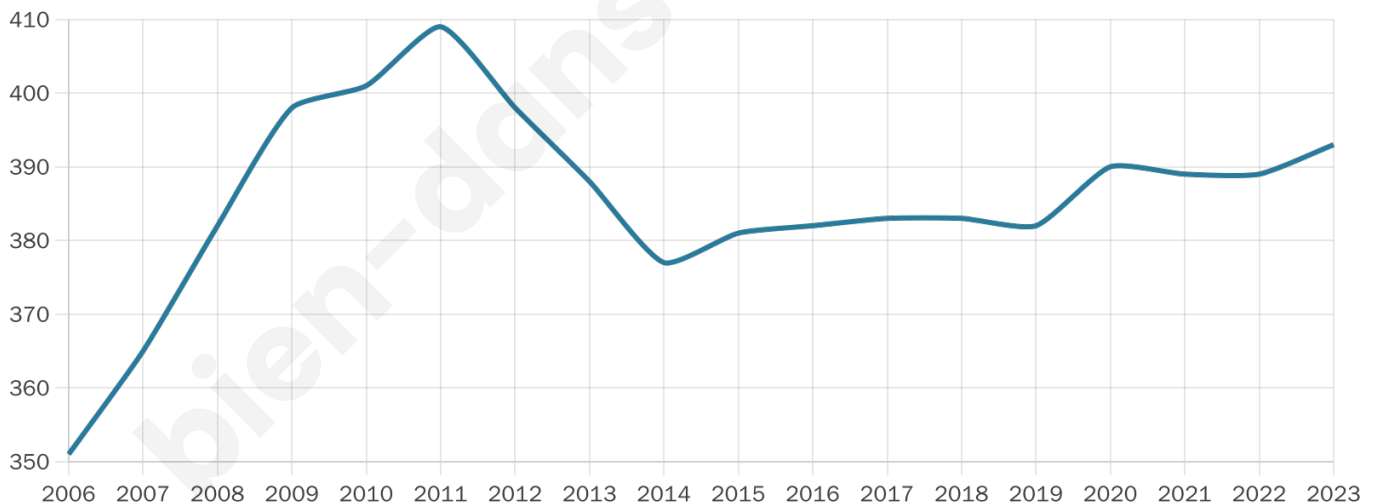
56 h/km²



Revenu moyen

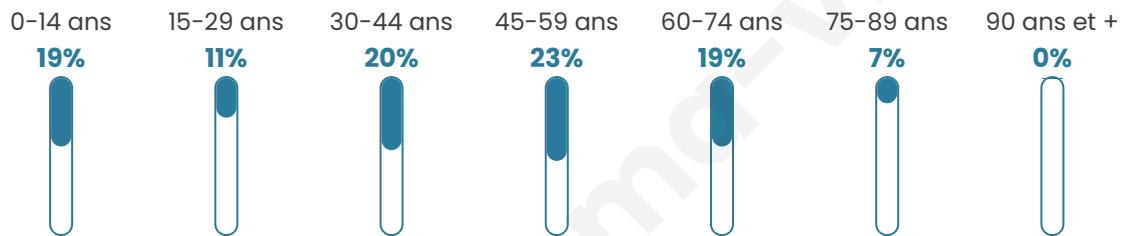
22 990 €/an

Evolution du nombre d'habitants

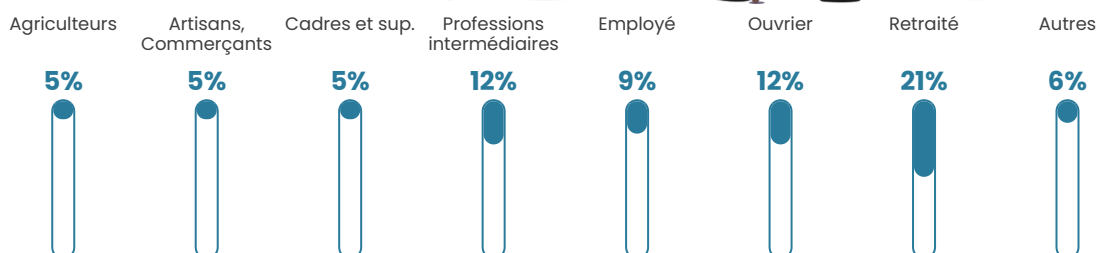


Sources : Institut national de la statistique et des études économiques (insee) selon Les dernières parutions officielles de 2024 portant sur les années 2020, 2021 et 2022.


Tranche d'âge




Activité professionnelle



Niveau de diplôme












Composition des ménages



Profils électoraux

Premier tour

	Marine LE PEN	26.69 %
	Emmanuel MACRON	24.70 %
	Jean-Luc MÉLENCHON	17.13 %
	Nicolas DUPONT-AIGNAN	7.17 %
	Éric ZEMMOUR	6.77 %
	Valérie PÉCRESSE	5.58 %
	Jean LASSALLE	5.18 %
	Fabien ROUSSEL	2.79 %
	Yannick JADOT	2.39 %
	Philippe POUTOU	0.80 %
	Nathalie ARTHAUD	0.40 %
	Anne HIDALGO	0.40 %



306 inscrits

Participation : 84.64%

Votes blancs : 3.09%

Votes nuls : 0.00%

Second tour

	Emmanuel MACRON	51,95 %
	Marine LE PEN	48,05 %

307 inscrits

Participation : 83.06%

Votes blancs : 7.84%

Votes nuls : 1.57%

Sécurité



Agressions physiques / sexuelles

0



Cambriolages

0



Vols / dégradations

0



Stupéfiants

0

Evolution du nombre d'infractions



Pour comparer

(en proportion du nombre d'habitants)



Sources : Bases statistiques communale, départementale et régionale de la délinquance enregistrée par la police et la gendarmerie nationales selon les dernières parutions officielles de 2025 portant sur l'année 2024 ([data.gouv](https://data.gouv.fr)).

Agressions physiques / sexuelles : Violences sexuelles, coups et blessures volontaires intrafamiliaux, coups et blessures volontaires, autres coups, blessures volontaires et vols violents sans arme.

Cambriolages : Cambriolages de logements.

Vols : Vols avec armes, vols d'accessoires sur véhicules, vols dans les véhicules, vols de véhicules, vols sans violence contre des personnes, destructions, dégradations volontaires et escroqueries.

Stupéfiants : Trafic de stupéfiants dont (AFD) et usage de stupéfiants.

Services à la population



Commerce

Hypermarché	X Saint-Donat-sur-l'Herbasse 11km
Supermarché	X Châteauneuf-de-Galaure 2km
Superette	X Hauterives 5km
Boulangerie	X Châteauneuf-de-Galaure 3km
Boucherie	X Châteauneuf-de-Galaure 3km
Restaurant	X Châteauneuf-de-Galaure 2km
Garage	X Châteauneuf-de-Galaure 2km
Station-service	X Hauterives 5km
Banque	X Châteauneuf-de-Galaure 3km
La poste	X Anneyron 10km
Coiffeur	1
Tabac	X Hauterives 6km
Bars / discothèque	X Châteauneuf-de-Galaure 3km
Bibliothèque	1
Cinéma	X Saint-Vallier 14km
Vétérinaire	X Hauterives 6km



Santé

Pharmacie	X Châteauneuf-de-Galaure 3km
Hôpital	X Saint-Vallier 14km
Laboratoire d'analyses médicales	X Anneyron 10km
Etablissement pour handicapé	X Hauterives 6km
EHPA	X Châteauneuf-de-Galaure 2km
Médecin	X Châteauneuf-de-Galaure 2km
Dentiste	X Châteauneuf-de-Galaure 3km
Chirurgien	X Saint-Étienne-de-Valoux 16km
Dermatologue	X Romans-sur-Isère 19km
Anesthésiste	X Bourg-de-Péage 20km
Gastro-entérologue	X Bourg-de-Péage 20km
Gynécologue	X Saint-Étienne-de-Valoux 16km
Cancérologue	X Valence 34km
Neurologue	X Romans-sur-Isère 20km
Ophthalmologue	X Romans-sur-Isère 19km
ORL	X Romans-sur-Isère 20km
Cardiologue	X Romans-sur-Isère 19km
Pédiatre	X Romans-sur-Isère 20km
Pneumologue	X Romans-sur-Isère 20km
Psychologue	X Romans-sur-Isère 19km
Radiologue	X Saint-Donat-sur-l'Herbasse 11km
Rhumatologue	X Romans-sur-Isère 20km
Sage-femme	X Châteauneuf-de-Galaure 2km



Éducation

Crèche	X Hauterives 5km
Ecole maternelle Public	X Saint-Jean-de-Galaure 6km
Ecole maternelle Privé	X Planfoy 46km
Ecole primaire Public	1
Ecole primaire Privé	X Châteauneuf-de-Galaure 3km
Collège Public	X Saint-Sorlin-en-Valloire 9km
Collège Privé	X Châteauneuf-de-Galaure 3km
Lycée Public	X Saint-Vallier 13km
Lycée Privé	X Châteauneuf-de-Galaure 3km

([data.gouv](#)). Liste, localisation et tarifs des professionnels de santé selon les dernières parutions officielles de 2025 portant sur l'année 2024 ([opendatasoft](#)) et FINESS Extraction du Fichier des établissements selon les dernières parutions officielles de 2025 portant sur l'année 2024 ([data.gouv](#)). Adresse et géolocalisation des établissements d'enseignement du premier et second degrés selon les dernières parutions officielles de 2025 portant sur l'année 2024 ([data.education.gouv](#))

bien-dans-ma-ville.fr

Villes autour de Saint-Martin-d'Août

Ville	Habitants	Superficie	Pop densité	Pop active	Taux chômage	Revenu moyen	Prix immobilier
Saint-Avit	317	8 km ²	40 h/km ²	53.6%	6%	22 670 €/an	1 151 €/m ²
Châteauneuf-de-Galaure	1 804	18 km ²	100 h/km ²	39.4%	3.4%	21 040 €/an	2 080 €/m ²
Tersanne	353	9 km ²	39 h/km ²	53.3%	4.5%	23 250 €/an	3 519 €/m ²
Ratières	275	9 km ²	31 h/km ²	45.5%	6.2%	22 720 €/an	1 691 €/m ²
Bathernay	221	5 km ²	44 h/km ²	52%	4.5%	22 740 €/an	1 883 €/m ²
Mureils	466	5 km ²	93 h/km ²	44.2%	4.9%	18 554 €/an	2 061 €/m ²
Montchenu	605	16 km ²	38 h/km ²	44.6%	2.8%	22 080 €/an	2 558 €/m ²
Fay-le-Clos	183	4 km ²	46 h/km ²	38.8%	4.9%	22 920 €/an	1 201 €/m ²
Hauterives	1 904	30 km ²	63 h/km ²	39%	3.7%	23 360 €/an	1 964 €/m ²
Claveyson	934	16 km ²	58 h/km ²	47.9%	4.2%	21 820 €/an	1 677 €/m ²
La Motte-de-Galaure	1 268	13 km ²	98 h/km ²	43.6%	5.9%	20 100 €/an	1 630 €/m ²
Saint-Christophe-et-le-Laris (1 avis)	424	11 km ²	39 h/km ²	49.8%	4%	21 560 €/an	1 045 €/m ²
Moras-en-Valloire (2 avis)	682	8 km ²	85 h/km ²	47.8%	6.2%	22 370 €/an	1 212 €/m ²
Crépol (2 avis)	523	11 km ²	48 h/km ²	44.2%	5.2%	23 090 €/an	1 290 €/m ²
Saint-Sorlin-en-Valloire (1 avis)	2 251	26 km ²	87 h/km ²	44.1%	4%	22 590 €/an	1 602 €/m ²

bien-dans-ma-ville.fr



Vous aimez votre ville ? Notez-la !

Et faites-nous part de vos remarques constructives



Avec

BIEN dans
ma **VILLE** 