



Version web

# Ville de Saint-Martin- Cantalès

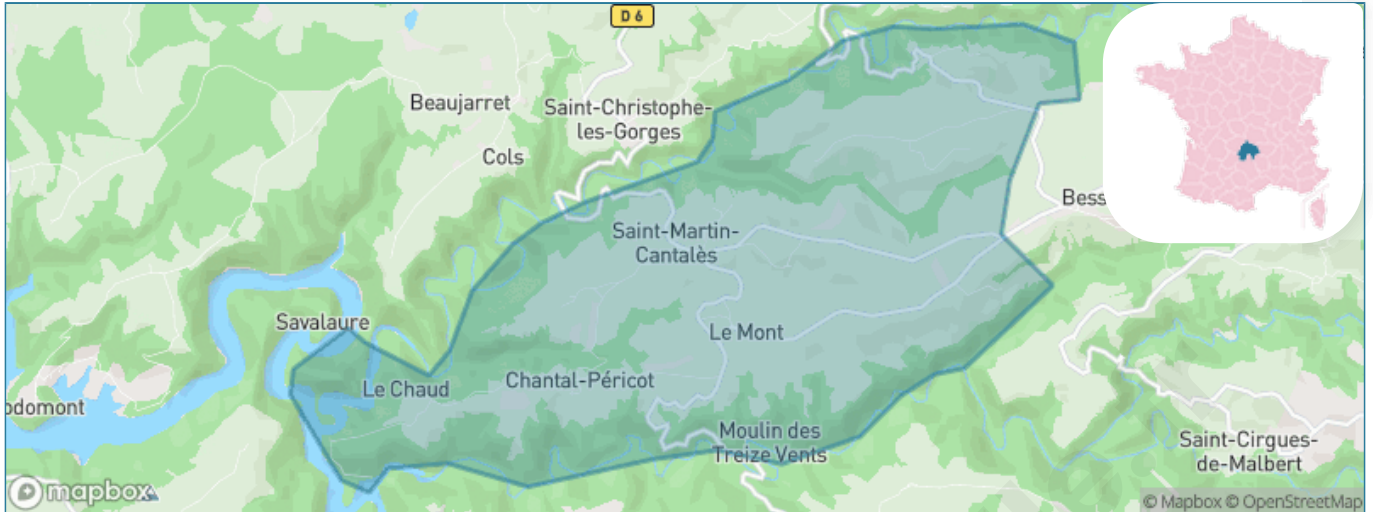
Présenté par

**BIEN** dans  
ma **VILLE** 

# Sommaire

Situation géographique .....	3
Statistiques sur la population .....	4
Evolution du nombre d'habitants .....	4
Tranche d'âge .....	5
0-14 ans .....	5
15-29 ans .....	5
30-44 ans .....	5
45-59 ans .....	5
60-74 ans .....	5
75-89 ans .....	5
90 ans et + .....	5
Activité professionnelle .....	5
Agriculteurs .....	5
Artisans, Commerçants .....	5
Cadres et sup. ....	5
Professions intermédiaires .....	5
Employé .....	5
Ouvrier .....	5
Retraité .....	5
Autres .....	5
Niveau de diplôme .....	6
Sans diplôme ou CEP .....	6
Brevet, BEPC, DNB .....	6
CAP-BEP ou équivalent .....	6
BAC ou équivalent .....	6
BAC+2 .....	6
BAC+3 ou +4 .....	6
BAC+5 ou plus .....	6
Composition des ménages .....	6
Couple sans enfant .....	6
Couple avec enfant(s) .....	6
Famille monoparentale .....	6
Colocation / Autre .....	6
Personnes seules .....	6
Profils électoraux .....	7
Premier tour .....	7
Sécurité .....	8
Evolution du nombre d'infractions .....	8
Pour comparer .....	9
Services à la population .....	10
Commerce .....	10
Éducation .....	10
Villes autour de Saint-Martin-Cantalès .....	11

# Situation géographique



## i Informations clés

- **Région** : Auvergne-Rhône-Alpes
- **Département** : Cantal
- **Code postal** : 15140
- **Superficie** : 19 km<sup>2</sup>



La Région  
Auvergne-Rhône-Alpes

**cantal**  
LE DÉPARTEMENT

# Statistiques sur la population



Nombre d'habitants

**157**



Age moyen

**50 ans**



Pop active

**45.9%**



Taux chômage

**5.5%**



Pop densité

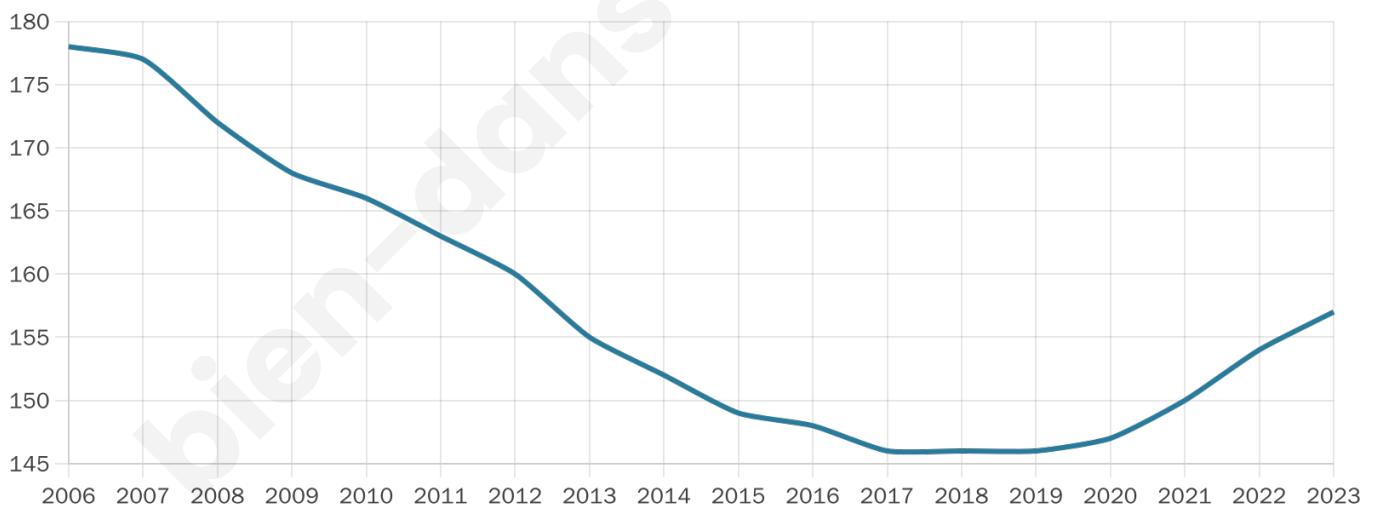
**8 h/km<sup>2</sup>**



Revenu moyen

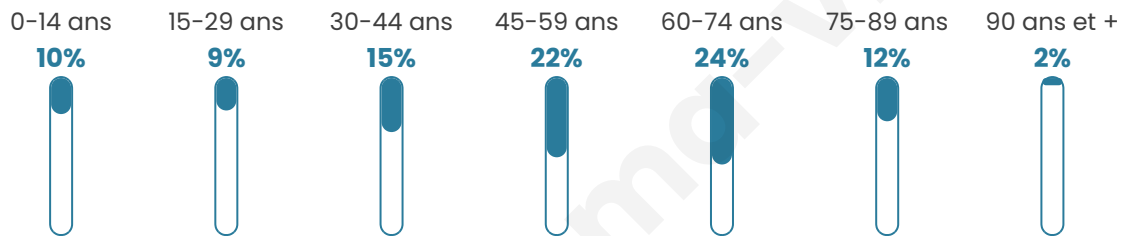
**19 420 €/an**

## Evolution du nombre d'habitants

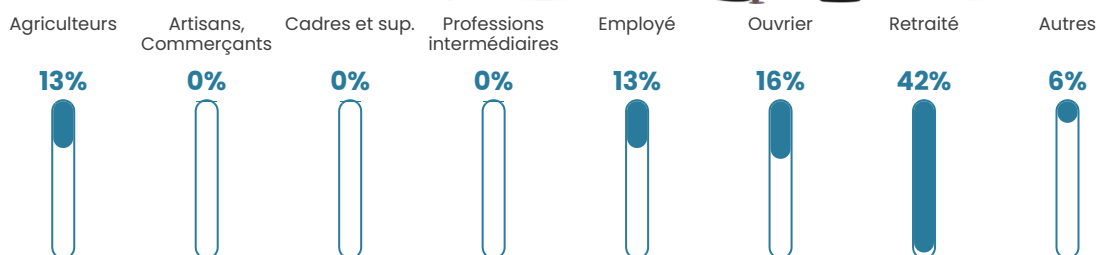


Sources : Institut national de la statistique et des études économiques (insee) selon Les dernières parutions officielles de 2024 portant sur les années 2020, 2021 et 2022.

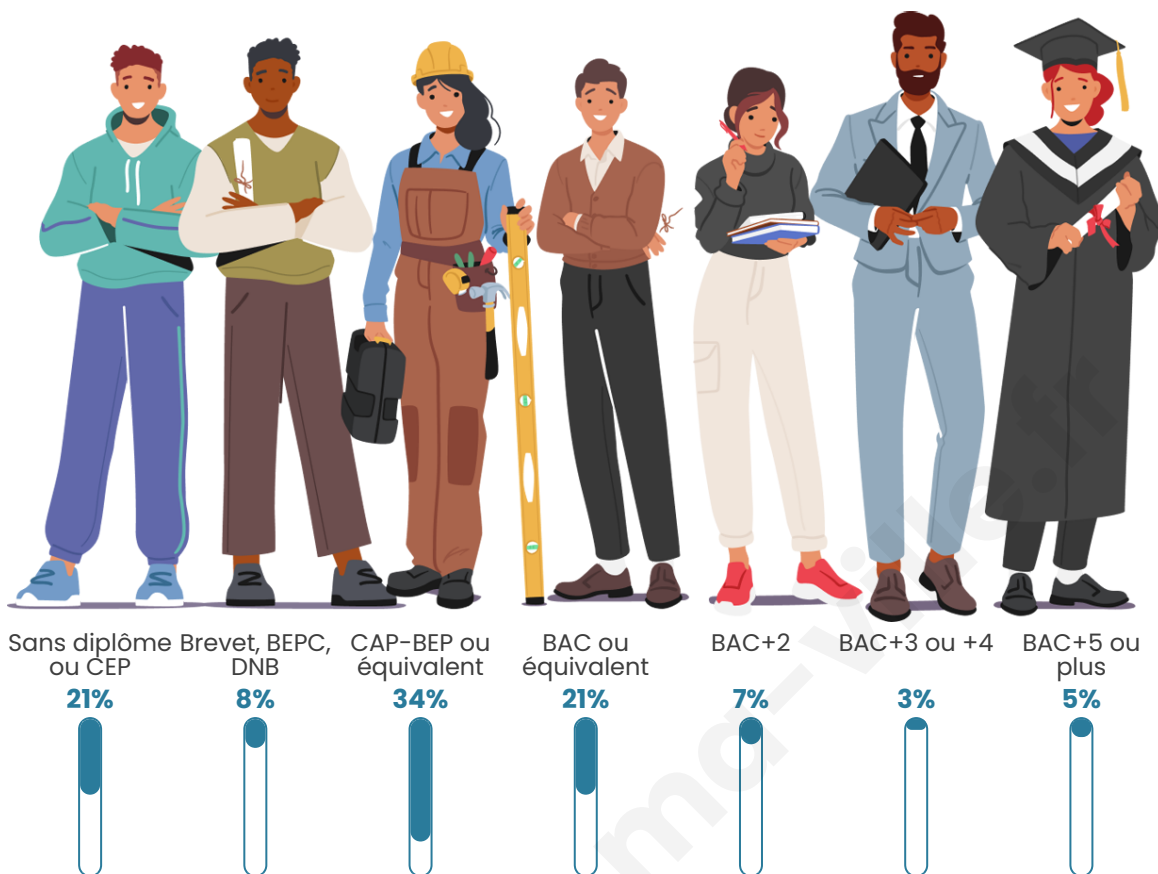
## Tranche d'âge




## Activité professionnelle



## Niveau de diplôme











## Composition des ménages



# Profils électoraux

## Premier tour

	Marine LE PEN	38.39 %
	Emmanuel MACRON	22.32 %
	Jean LASSALLE	11.61 %
	Jean-Luc MÉLENCHON	8.04 %
	Valérie PÉCRESSÉ	5.36 %
	Fabien ROUSSEL	4.46 %
	Yannick JADOT	4.46 %
	Éric ZEMMOUR	1.79 %
	Anne HIDALGO	1.79 %
	Nathalie ARTHAUD	0.89 %
	Nicolas DUPONT-AIGNAN	0.89 %
	Philippe POUTOU	0.00 %



### 144 inscrits

Participation : 79.86%

Votes blancs : 1.74%

Votes nuls : 0.87%

## Second tour

	Emmanuel MACRON	47,32 %
	Marine LE PEN	52,68 %

### 144 inscrits

Participation : 82.64%

Votes blancs : 5.04%

Votes nuls : 0.84%

# Sécurité



Agressions physiques / sexuelles

0



Cambriolages

0



Vols / dégradations

0



Stupéfiants

0

## Evolution du nombre d'infractions



## Pour comparer

(en proportion du nombre d'habitants)

■ Ville ■ Département ■ Région



Sources : Bases statistiques communale, départementale et régionale de la délinquance enregistrée par la police et la gendarmerie nationales selon les dernières parutions officielles de 2025 portant sur l'année 2024 ([data.gouv](https://data.gouv.fr)).

Agresions physiques / sexuelles : Violences sexuelles, coups et blessures volontaires intrafamiliaux, coups et blessures volontaires, autres coups, blessures volontaires et vols violents sans arme.

Cambriolages : Cambriolages de logements.

Vols : Vols avec armes, vols d'accessoires sur véhicules, vols dans les véhicules, vols de véhicules, vols sans violence contre des personnes, destructions, dégradations volontaires et escroqueries.

Stupéfiants : Trafic de stupéfiants dont (AFD) et usage de stupéfiants.

# Services à la population



## Commerce

Hypermarché	X <a href="#">Aurillac</a> 23km
Supermarché	X <a href="#">Mauriac</a> 13km
Superette	X <a href="#">Saint-Illide</a> 4km
Boulangerie	X <a href="#">Ally</a> 6km
Boucherie	X <a href="#">Saint-Illide</a> 4km
Restaurant	X <a href="#">Pleaux</a> 7km
Garage	X <a href="#">Saint-Illide</a> 4km
Station-service	X <a href="#">Pleaux</a> 6km
Banque	X <a href="#">Pleaux</a> 7km
La poste	X <a href="#">Mauriac</a> 12km
Coiffeur	X <a href="#">Ally</a> 6km
Tabac	X <a href="#">Saint-Martin-Valmeroux</a> 10km
Bars / discothèque	X <a href="#">Besse</a> 4km
Bibliothèque	X <a href="#">Mauriac</a> 13km
Cinéma	X <a href="#">Mauriac</a> 13km
Vétérinaire	X <a href="#">Pleaux</a> 7km



## Santé

Pharmacie	X <a href="#">Pleaux</a> 7km
Hôpital	X <a href="#">Mauriac</a> 13km
Laboratoire d'analyses médicales	X <a href="#">Mauriac</a> 13km
Etablissement pour handicapé	X <a href="#">Saint-Illide</a> 4km
EHPA	X <a href="#">Saint-Illide</a> 4km
Médecin	X <a href="#">Pleaux</a> 7km
Dentiste	X <a href="#">Saint-Martin-Valmeroux</a> 10km
Chirurgien	X <a href="#">Aurillac</a> 23km
Dermatologue	X <a href="#">Aurillac</a> 22km
Anesthésiste	X <a href="#">Aurillac</a> 23km
Gastro-entérologue	X <a href="#">Aurillac</a> 23km
Gynécologue	X <a href="#">Aurillac</a> 25km
Cancérologue	X <a href="#">Aurillac</a> 23km
Neurologue	X <a href="#">Sainte-Fortunade</a> 44km
Ophtalmologue	X <a href="#">Aurillac</a> 22km
ORL	X <a href="#">Aurillac</a> 22km
Cardiologue	X <a href="#">Mauriac</a> 13km
Pédiatre	X <a href="#">Aurillac</a> 22km
Pneumologue	X <a href="#">Saint-Mamet-la-Salvetat</a> 27km
Psychologue	X <a href="#">Saint-Illide</a> 4km
Radiologue	X <a href="#">Aurillac</a> 22km
Rhumatologue	X <a href="#">Aurillac</a> 22km
Sage-femme	X <a href="#">Aurillac</a> 22km



## Éducation

Crèche	X <a href="#">Saint-Illide</a> 7km
Ecole maternelle Public	X <a href="#">Aurillac</a> 22km
Ecole maternelle Privé	X <a href="#">Molières</a> 46km
Ecole primaire Public	X <a href="#">Saint-Illide</a> 4km
Ecole primaire Privé	X <a href="#">Pleaux</a> 7km
Collège Public	X <a href="#">Pleaux</a> 7km
Collège Privé	X <a href="#">Mauriac</a> 13km
Lycée Public	X <a href="#">Mauriac</a> 13km
Lycée Privé	X <a href="#">Aurillac</a> 22km

Sources : Base Sirene des entreprises et de leurs établissements selon les dernières parutions officielles de 2025 portant sur l'année 2024 ([data.gouv](#)). Liste, localisation et tarifs des professionnels de santé selon les dernières parutions officielles de 2025 portant sur l'année 2024 ([opendatasoft](#)) et FINESS Extraction du Fichier des établissements selon les dernières parutions officielles de 2025 portant sur l'année 2024 ([data.gouv](#)). Adresse et géolocalisation des établissements d'enseignement du premier et second degrés selon les dernières parutions officielles de 2025 portant sur l'année 2024 ([data.education.gouv](#))

## Villes autour de Saint-Martin-Cantalès

Ville	Habitants	Superficie	Pop densité	Pop active	Taux chômage	Revenu moyen	Prix immobilier
Besse	136	3 km <sup>2</sup>	45 h/km <sup>2</sup>	38.2%	5.9%	19 860 €/an	1 145 €/m <sup>2</sup>
Saint-Illide (1 avis)	656	39 km <sup>2</sup>	17 h/km <sup>2</sup>	33.5%	0.9%	19 410 €/an	999 €/m <sup>2</sup>
Barriac-les-Bosquets	140	12 km <sup>2</sup>	12 h/km <sup>2</sup>	30.7%	5%	18 390 €/an	385 €/m <sup>2</sup>
Pleaux (4 avis)	1 470	92 km <sup>2</sup>	16 h/km <sup>2</sup>	35.3%	3%	19 980 €/an	916 €/m <sup>2</sup>
Sainte-Eulalie	230	14 km <sup>2</sup>	16 h/km <sup>2</sup>	48.7%	3%	19 990 €/an	902 €/m <sup>2</sup>
Saint-Santin-Cantalès	279	34 km <sup>2</sup>	8 h/km <sup>2</sup>	44.1%	2.9%	18 610 €/an	1 092 €/m <sup>2</sup>
Saint-Cirgues-de-Malbert	248	16 km <sup>2</sup>	16 h/km <sup>2</sup>	44.8%	2.4%	22 680 €/an	1 197 €/m <sup>2</sup>
Arnac (1 avis)	174	20 km <sup>2</sup>	9 h/km <sup>2</sup>	39.7%	2.3%	20 320 €/an	1 391 €/m <sup>2</sup>
Escorailles	82	2 km <sup>2</sup>	41 h/km <sup>2</sup>	32.9%	0%	NC	NC
Ally	594	23 km <sup>2</sup>	26 h/km <sup>2</sup>	37.9%	3.5%	20 980 €/an	846 €/m <sup>2</sup>
Saint-Martin-Valmeroux	716	25 km <sup>2</sup>	29 h/km <sup>2</sup>	40.5%	2.5%	19 980 €/an	793 €/m <sup>2</sup>
Chausсенac	218	16 km <sup>2</sup>	14 h/km <sup>2</sup>	42.2%	4.1%	18 040 €/an	1 060 €/m <sup>2</sup>
Drugeac	321	18 km <sup>2</sup>	18 h/km <sup>2</sup>	46.7%	1.9%	20 190 €/an	527 €/m <sup>2</sup>
Saint-Victor	91	13 km <sup>2</sup>	7 h/km <sup>2</sup>	44%	4.4%	NC	2 317 €/m <sup>2</sup>
Tournemire	116	9 km <sup>2</sup>	13 h/km <sup>2</sup>	44%	6%	21 330 €/an	362 €/m <sup>2</sup>

bien-dans-ma-ville.fr



# **Vous aimez votre ville ? Notez-la !**

Et faites-nous part de vos remarques constructives



Avec

**BIEN** dans ma **VILLE** 