



Version web

# Ville de Saint-Martin- aux-Bois

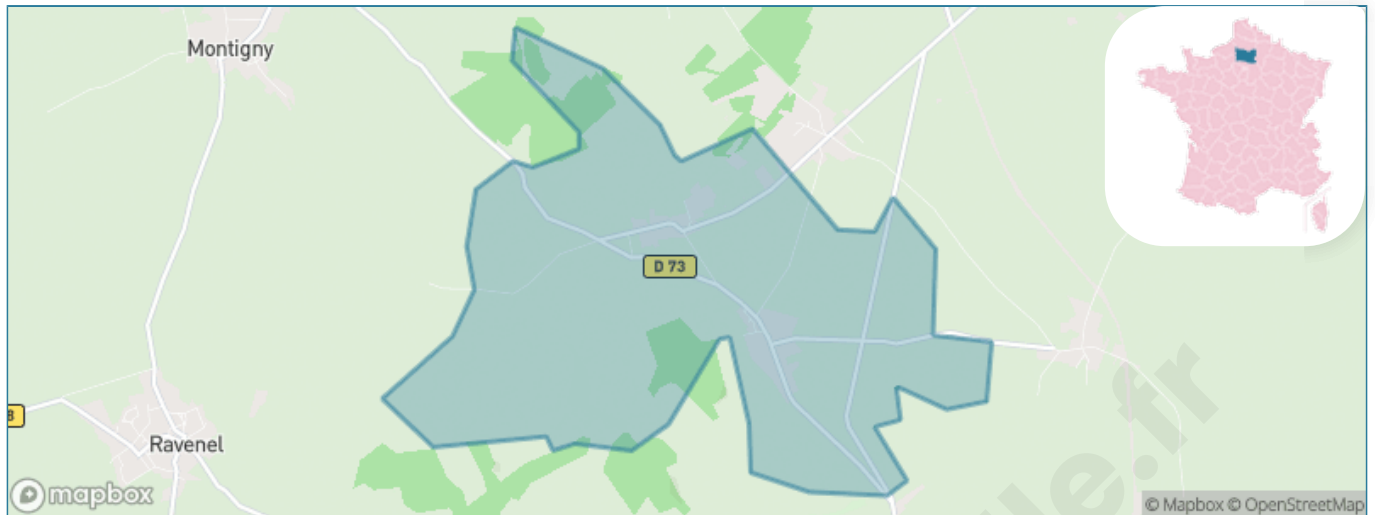
Présenté par

**BIEN** dans  
ma **VILLE** 

# Sommaire

Situation géographique .....	3
Statistiques sur la population .....	4
Evolution du nombre d'habitants .....	4
Tranche d'âge .....	5
0-14 ans .....	5
15-29 ans .....	5
30-44 ans .....	5
45-59 ans .....	5
60-74 ans .....	5
75-89 ans .....	5
90 ans et + .....	5
Activité professionnelle .....	5
Agriculteurs .....	5
Artisans, Commerçants .....	5
Cadres et sup. ....	5
Professions intermédiaires .....	5
Employé .....	5
Ouvrier .....	5
Retraité .....	5
Autres .....	5
Niveau de diplôme .....	6
Sans diplôme ou CEP .....	6
Brevet, BEPC, DNB .....	6
CAP-BEP ou équivalent .....	6
BAC ou équivalent .....	6
BAC+2 .....	6
BAC+3 ou +4 .....	6
BAC+5 ou plus .....	6
Composition des ménages .....	6
Couple sans enfant .....	6
Couple avec enfant(s) .....	6
Famille monoparentale .....	6
Colocation / Autre .....	6
Personnes seules .....	6
Profils électoraux .....	7
Premier tour .....	7
Sécurité .....	8
Evolution du nombre d'infractions .....	8
Pour comparer .....	9
Services à la population .....	10
Commerce .....	10
Éducation .....	10
Villes autour de Saint-Martin-aux-Bois .....	12

# Situation géographique



## **i** Informations clés

- **Région** : Hauts-de-France
- **Département** : Oise
- **Code postal** : 60420
- **Superficie** : 9 km<sup>2</sup>



# Statistiques sur la population



Nombre d'habitants

**263**



Age moyen

**40 ans**



Pop active

**51.3%**



Taux chômage

**6.7%**



Pop densité

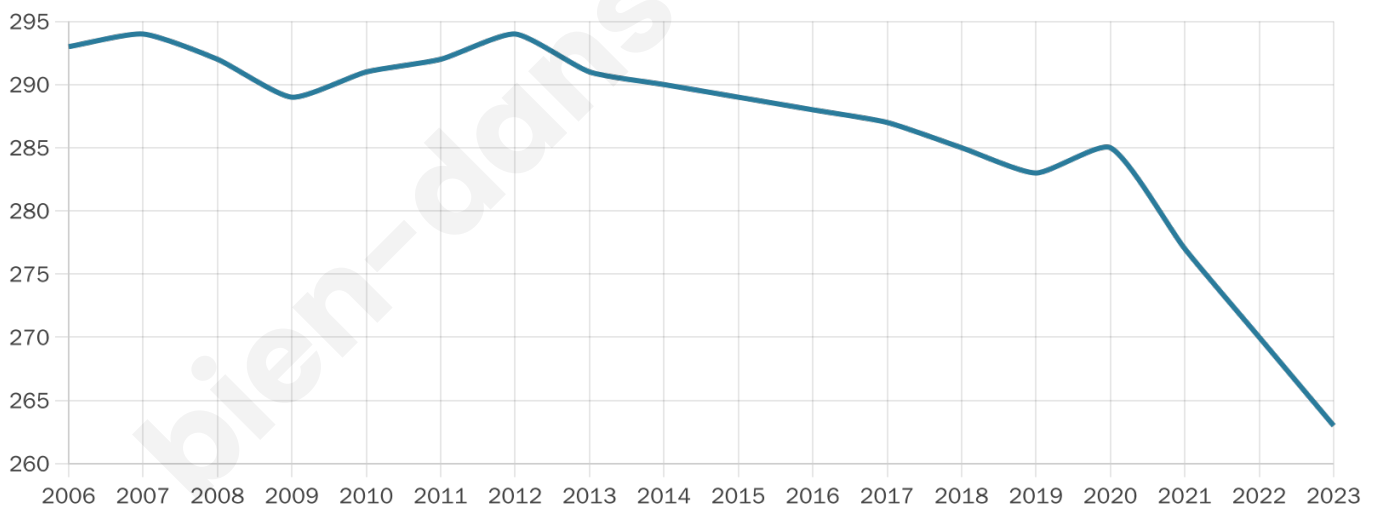
**29 h/km<sup>2</sup>**



Revenu moyen

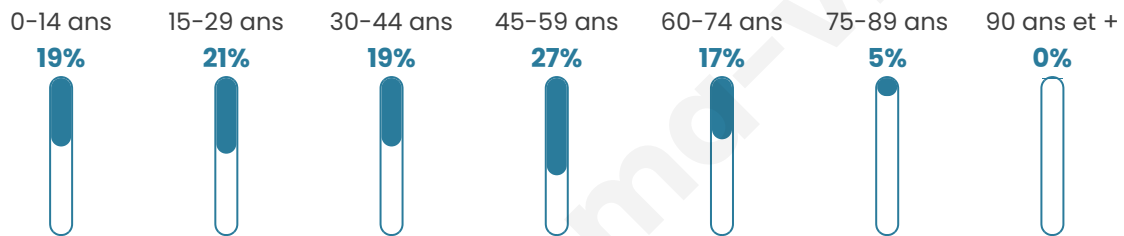
**23 860 €/an**

## Evolution du nombre d'habitants

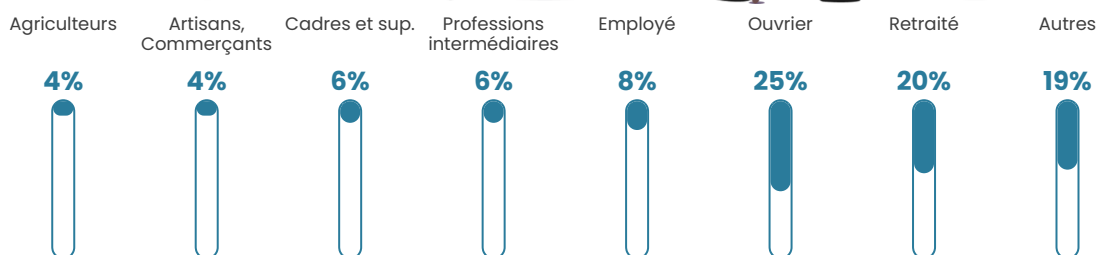


Sources : Institut national de la statistique et des études économiques (insee) selon Les dernières parutions officielles de 2024 portant sur les années 2020, 2021 et 2022.


## Tranche d'âge



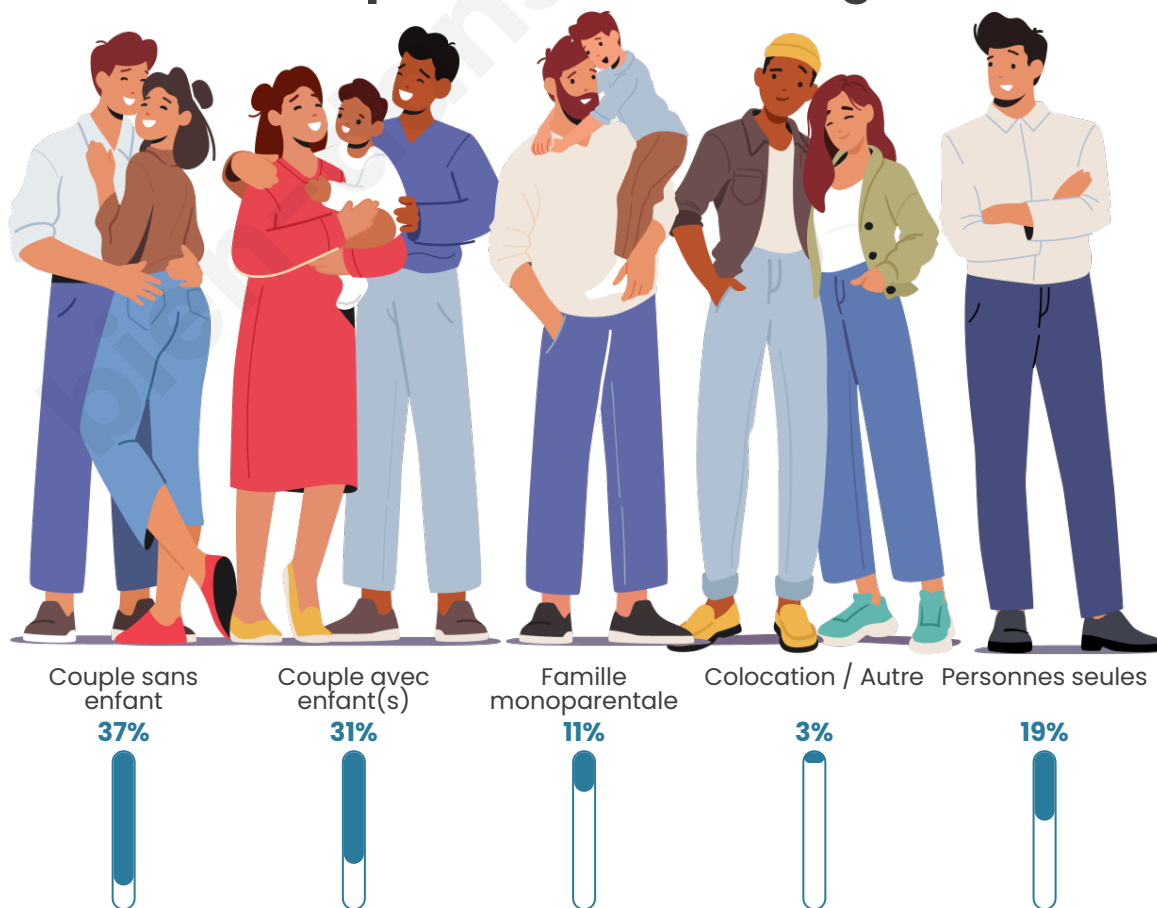
## Activité professionnelle



## Niveau de diplôme



## Composition des ménages



# Profils électoraux

## Premier tour

	Marine LE PEN	41.06 %
	Emmanuel MACRON	25.83 %
	Jean-Luc MÉLENCHON	9.93 %
	Éric ZEMMOUR	5.96 %
	Nicolas DUPONT-AIGNAN	5.30 %
	Jean LASSALLE	3.31 %
	Valérie PÉCRESSE	3.31 %
	Yannick JADOT	2.65 %
	Nathalie ARTHAUD	1.32 %
	Fabien ROUSSEL	1.32 %
	Anne HIDALGO	0.00 %
	Philippe POUTOU	0.00 %



### 214 inscrits

Participation : 71.96%

Votes blancs : 1.95%

Votes nuls : 0.00%

## Second tour

	Emmanuel MACRON	38,26 %
	Marine LE PEN	61,74 %

### 214 inscrits

Participation : 73.83%

Votes blancs : 3.8%

Votes nuls : 1.9%

# Sécurité



Agressions physiques / sexuelles

0



Cambriolages

0



Vols / dégradations

0



Stupéfiants

0

## Evolution du nombre d'infractions



## Pour comparer

(en proportion du nombre d'habitants)



Sources : Bases statistiques communale, départementale et régionale de la délinquance enregistrée par la police et la gendarmerie nationales selon les dernières parutions officielles de 2025 portant sur l'année 2024 ([data.gouv](https://data.gouv.fr)).

Agressions physiques / sexuelles : Violences sexuelles, coups et blessures volontaires intrafamiliaux, coups et blessures volontaires, autres coups, blessures volontaires et vols violents sans arme.

Cambriolages : Cambriolages de logements.

Vols : Vols avec armes, vols d'accessoires sur véhicules, vols dans les véhicules, vols de véhicules, vols sans violence contre des personnes, destructions, dégradations volontaires et escroqueries.

Stupéfiants : Trafic de stupéfiants dont (AFD) et usage de stupéfiants.

# Services à la population



## Commerce

Hypermarché	X <u>Saint-Just-en-Chaussée</u> 10km
Supermarché	X <u>Maignelay-Montigny</u> 5km
Superette	X <u>Le Plessier-sur-Saint-Just</u> 8km
Boulangerie	X <u>La Neuville-Roy</u> 4km
Boucherie	X <u>La Neuville-Roy</u> 4km
Restaurant	1
Garage	X <u>Montiers</u> 2km
Station-service	X <u>Maignelay-Montigny</u> 5km
Banque	X <u>Tricot</u> 5km
La poste	X <u>Tricot</u> 6km
Coiffeur	X <u>La Neuville-Roy</u> 4km
Tabac	X <u>Saint-Just-en-Chaussée</u> 10km
Bars / discothèque	X <u>Ravenel</u> 5km
Bibliothèque	X <u>Boulogne-la-Grasse</u> 14km
Cinéma	X <u>Ressons-sur-Matz</u> 13km
Vétérinaire	X <u>Ferrières</u> 9km



## Santé

Pharmacie	X <u>La Neuville-Roy</u> 4km
Hôpital	X <u>Montdidier</u> 15km
Laboratoire d'analyses médicales	X <u>Saint-Just-en-Chaussée</u> 10km
Etablissement pour handicapé	X <u>Saint-Just-en-Chaussée</u> 9km
EHPA	X <u>Tricot</u> 5km
Médecin	X <u>La Neuville-Roy</u> 4km
Dentiste	X <u>Tricot</u> 5km
Chirurgien	X <u>Clermont</u> 19km
Dermatologue	X <u>Compiègne</u> 22km
Anesthésiste	X <u>Compiègne</u> 21km
Gastro-entérologue	X <u>Compiègne</u> 22km
Gynécologue	X <u>Clermont</u> 19km
Cancérologue	X <u>Compiègne</u> 21km
Neurologue	X <u>Compiègne</u> 22km
Ophtalmologue	X <u>Fitz-James</u> 17km
ORL	X <u>Compiègne</u> 22km
Cardiologue	X <u>Montdidier</u> 15km
Pédiatre	X <u>Compiègne</u> 22km
Pneumologue	X <u>Montdidier</u> 14km
Psychologue	X <u>Clermont</u> 19km
Radiologue	X <u>Compiègne</u> 22km
Rhumatologue	X <u>Compiègne</u> 22km
Sage-femme	X <u>Pronleroy</u> 5km



## Éducation

Crèche	X <u>La Neuville-Roy</u> 4km
Ecole maternelle Public	X <u>Tricot</u> 5km
Ecole maternelle Privé	X <u>Amiens</u> 47km
Ecole primaire Public	X <u>La Neuville-Roy</u> 4km
Ecole primaire Privé	X <u>Montdidier</u> 15km
Collège Public	X <u>Maignelay-Montigny</u> 5km
Collège Privé	X <u>Montdidier</u> 14km
Lycée Public	X <u>Airion</u> 15km
Lycée Privé	X <u>Estrées-Saint-Denis</u> 11km

Sources : Base Sirene des entreprises et de leurs établissements selon les dernières parutions officielles de 2025 portant sur l'année 2024 ([data.gouv](#)). Liste, localisation et tarifs des professionnels de santé selon les dernières parutions officielles de 2025 portant sur l'année 2024 ([opendatasoft](#)) et FINESS Extraction du Fichier des établissements selon les dernières parutions officielles de 2025 portant sur

l'année 2024 ([data.gouv](https://data.gouv.fr)). Adresse et géolocalisation des établissements d'enseignement du premier et second degrés selon les dernières parutions officielles de 2025 portant sur l'année 2024 ([data.education.gouv](https://data.education.gouv.fr))

bien-dans-ma-ville.fr

## Villes autour de Saint-Martin-aux-Bois

Ville	Habitants	Superficie	Pop densité	Pop active	Taux chômage	Revenu moyen	Prix immobilier
Montgérain	166	4 km <sup>2</sup>	42 h/km <sup>2</sup>	47.6%	4.8%	22 410 €/an	1 000 €/m <sup>2</sup>
Montiers	392	7 km <sup>2</sup>	56 h/km <sup>2</sup>	57.1%	5.6%	25 640 €/an	1 588 €/m <sup>2</sup>
Ménévillers	103	4 km <sup>2</sup>	26 h/km <sup>2</sup>	53.4%	1%	27 240 €/an	1 395 €/m <sup>2</sup>
Léglantiers	548	7 km <sup>2</sup>	78 h/km <sup>2</sup>	51.6%	5.1%	22 380 €/an	1 375 €/m <sup>2</sup>
Coivrel (1 avis)	249	6 km <sup>2</sup>	42 h/km <sup>2</sup>	53.4%	4.8%	24 200 €/an	1 451 €/m <sup>2</sup>
La Neuville-Roy	897	12 km <sup>2</sup>	75 h/km <sup>2</sup>	50.6%	3.5%	24 700 €/an	1 941 €/m <sup>2</sup>
Wacquemoulin	283	6 km <sup>2</sup>	47 h/km <sup>2</sup>	51.6%	5.3%	22 550 €/an	2 035 €/m <sup>2</sup>
Ravenel	1 041	11 km <sup>2</sup>	95 h/km <sup>2</sup>	51.5%	4.8%	23 610 €/an	1 520 €/m <sup>2</sup>
Angivillers (1 avis)	155	6 km <sup>2</sup>	26 h/km <sup>2</sup>	55.5%	3.9%	23 830 €/an	2 031 €/m <sup>2</sup>
Maignelay-Montigny (2 avis)	2 473	18 km <sup>2</sup>	137 h/km <sup>2</sup>	49.2%	5.9%	20 950 €/an	1 546 €/m <sup>2</sup>
Tricot	1 392	11 km <sup>2</sup>	127 h/km <sup>2</sup>	45.3%	6.5%	20 710 €/an	1 593 €/m <sup>2</sup>
Pronleroy	365	9 km <sup>2</sup>	41 h/km <sup>2</sup>	55.1%	6.8%	24 160 €/an	1 987 €/m <sup>2</sup>
Moyenneville	575	7 km <sup>2</sup>	82 h/km <sup>2</sup>	54.4%	4.2%	24 910 €/an	1 955 €/m <sup>2</sup>
Méry-la-Bataille	604	11 km <sup>2</sup>	55 h/km <sup>2</sup>	49.2%	4.6%	20 620 €/an	1 442 €/m <sup>2</sup>
Lieuville (1 avis)	718	9 km <sup>2</sup>	80 h/km <sup>2</sup>	45.1%	3.1%	25 150 €/an	1 792 €/m <sup>2</sup>

bien-dans-ma-ville.fr



# Vous aimez votre ville ? Notez-la !

Et faites-nous part de vos remarques constructives



Avec

**BIEN** dans ma **VILLE** 