



Version web

# Ville de Saint-Martial-de-Nabirat

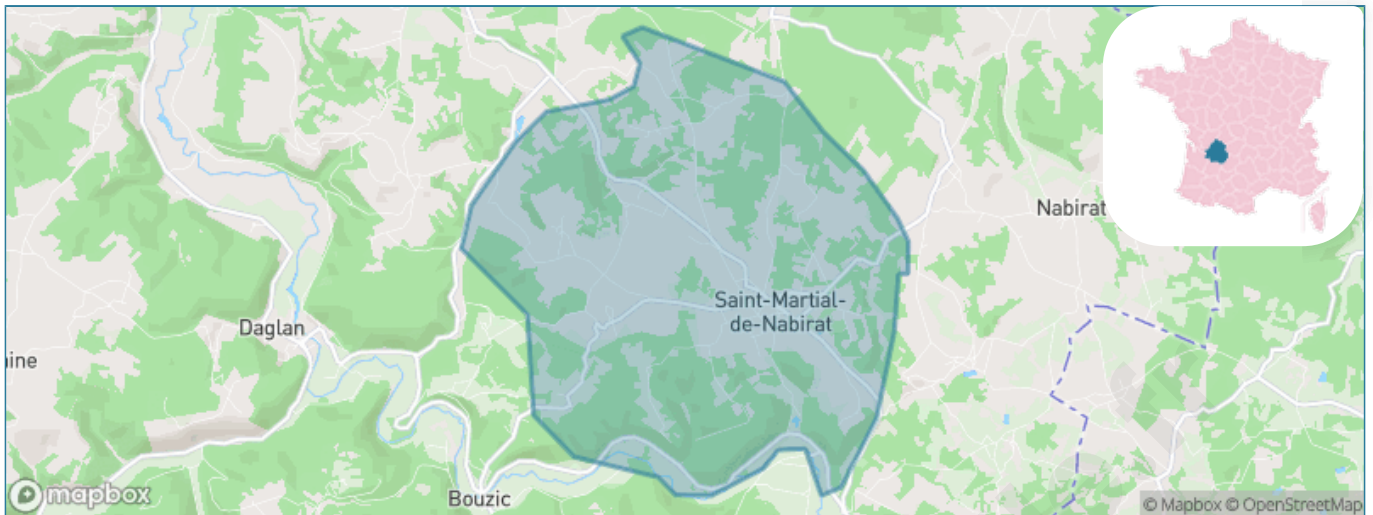
Présenté par

**BIEN** dans ma **VILLE** 

# Sommaire

Situation géographique .....	3
Statistiques sur la population .....	4
Evolution du nombre d'habitants .....	4
Tranche d'âge .....	5
0-14 ans .....	5
15-29 ans .....	5
30-44 ans .....	5
45-59 ans .....	5
60-74 ans .....	5
75-89 ans .....	5
90 ans et + .....	5
Activité professionnelle .....	5
Agriculteurs .....	5
Artisans, Commerçants .....	5
Cadres et sup. ....	5
Professions intermédiaires .....	5
Employé .....	5
Ouvrier .....	5
Retraité .....	5
Autres .....	5
Niveau de diplôme .....	6
Sans diplôme ou CEP .....	6
Brevet, BEPC, DNB .....	6
CAP-BEP ou équivalent .....	6
BAC ou équivalent .....	6
BAC+2 .....	6
BAC+3 ou +4 .....	6
BAC+5 ou plus .....	6
Composition des ménages .....	6
Couple sans enfant .....	6
Couple avec enfant(s) .....	6
Famille monoparentale .....	6
Colocation / Autre .....	6
Personnes seules .....	6
Profils électoraux .....	7
Premier tour .....	7
Sécurité .....	8
Evolution du nombre d'infractions .....	8
Pour comparer .....	9
Services à la population .....	10
Commerce .....	10
Éducation .....	10
Villes autour de Saint-Martial-de-Nabirat .....	12

# Situation géographique



## i Informations clés

- **Région** : Nouvelle-Aquitaine
- **Département** : Dordogne
- **Code postal** : 24250
- **Superficie** : 15 km<sup>2</sup>



# Statistiques sur la population



Nombre d'habitants

**586**



Age moyen

**54 ans**



Pop active

**37%**



Taux chômage

**9.6%**



Pop densité

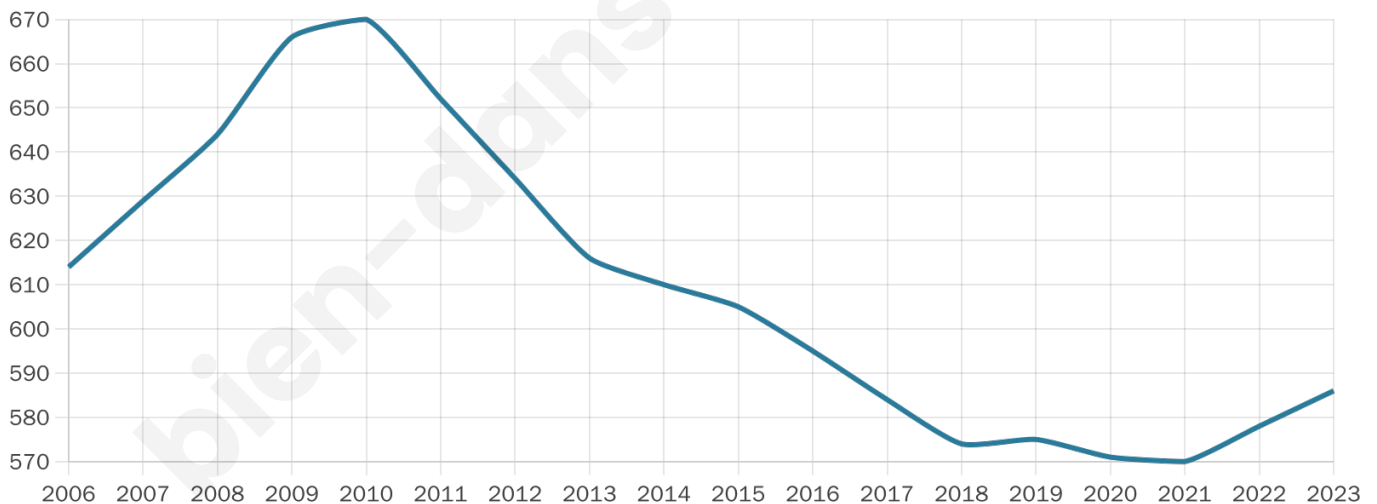
**39 h/km<sup>2</sup>**



Revenu moyen

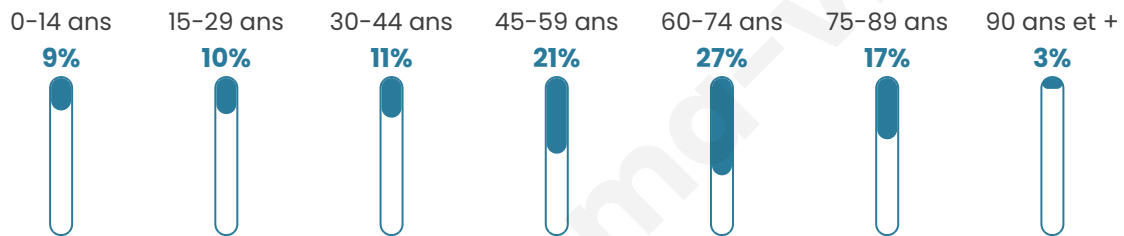
**21 910 €/an**

## Evolution du nombre d'habitants

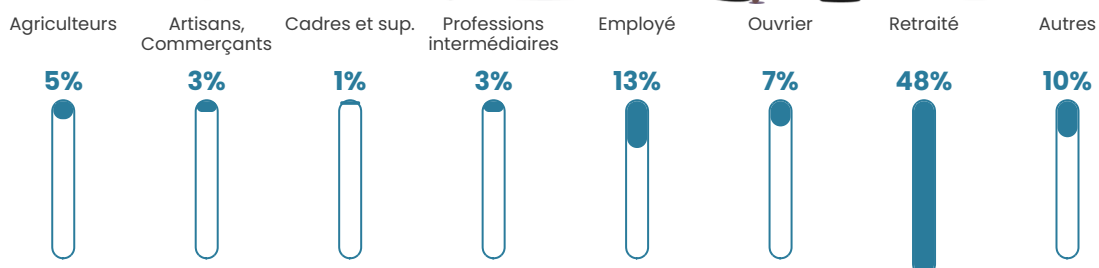


Sources : Institut national de la statistique et des études économiques (insee) selon Les dernières parutions officielles de 2024 portant sur les années 2020, 2021 et 2022.


## Tranche d'âge




## Activité professionnelle



## Niveau de diplôme















## Composition des ménages



# Profils électoraux

## Premier tour

	Marine LE PEN	27.32 %
	Emmanuel MACRON	24.31 %
	Jean-Luc MÉLENCHON	13.78 %
	Jean LASSALLE	9.77 %
	Valérie PÉCRESSÉ	5.51 %
	Éric ZEMMOUR	4.76 %
	Anne HIDALGO	4.26 %
	Yannick JADOT	3.26 %
	Nicolas DUPONT-AIGNAN	3.26 %
	Fabien ROUSSEL	2.51 %
	Philippe POUTOU	1.00 %
	Nathalie ARTHAUD	0.25 %



### 513 inscrits

Participation : 79.73%

Votes blancs : 1.71%

Votes nuls : 0.73%

## Second tour

	Emmanuel MACRON	50,56 %
	Marine LE PEN	49,44 %

### 513 inscrits

Participation : 78.56%

Votes blancs : 8.68%

Votes nuls : 3.47%

# Sécurité



Agressions physiques / sexuelles

0



Cambriolages

0



Vols / dégradations

0



Stupéfiants

0

## Evolution du nombre d'infractions



## Pour comparer

(en proportion du nombre d'habitants)



Sources : Bases statistiques communale, départementale et régionale de la délinquance enregistrée par la police et la gendarmerie nationales selon les dernières parutions officielles de 2025 portant sur l'année 2024 ([data.gouv](https://data.gouv.fr)).

Agressions physiques / sexuelles : Violences sexuelles, coups et blessures volontaires intrafamiliaux, coups et blessures volontaires, autres coups, blessures volontaires et vols violents sans arme.

Cambriolages : Cambriolages de logements.

Vols : Vols avec armes, vols d'accessoires sur véhicules, vols dans les véhicules, vols de véhicules, vols sans violence contre des personnes, destructions, dégradations volontaires et escroqueries.

Stupéfiants : Trafic de stupéfiants dont (AFD) et usage de stupéfiants.

# Services à la population



## Commerce

Hypermarché	X <a href="#">Gourdon</a> 10km
Supermarché	X <a href="#">Cénac-et-Saint-Julien</a> 8km
Superette	X <a href="#">Daglan</a> 5km
Boulangerie	1
Boucherie	X <a href="#">Léobard</a> 4km
Restaurant	2
Garage	X <a href="#">Nabirat</a> 4km
Station-service	X <a href="#">Cénac-et-Saint-Julien</a> 8km
Banque	X <a href="#">Daglan</a> 4km
La poste	X <a href="#">Gourdon</a> 10km
Coiffeur	1
Tabac	X <a href="#">Gourdon</a> 10km
Bars / discothèque	X <a href="#">Nabirat</a> 5km
Bibliothèque	X <a href="#">Daglan</a> 5km
Cinéma	X <a href="#">Gourdon</a> 10km
Vétérinaire	X <a href="#">Dégagnac</a> 10km



## Santé

Pharmacie	X <a href="#">Salviac</a> 6km
Hôpital	X <a href="#">Gourdon</a> 10km
Laboratoire d'analyses médicales	X <a href="#">Gourdon</a> 10km
Etablissement pour handicapé	X <a href="#">Gourdon</a> 10km
EHPA	X <a href="#">Salviac</a> 6km
Médecin	X <a href="#">Cénac-et-Saint-Julien</a> 8km
Dentiste	X <a href="#">Cénac-et-Saint-Julien</a> 8km
Chirurgien	X <a href="#">Sarlat-la-Canéda</a> 16km
Dermatologue	X <a href="#">Cahors</a> 36km
Anesthésiste	X <a href="#">Le Vignion-en-Quercy</a> 43km
Gastro-entérologue	X <a href="#">Sarlat-la-Canéda</a> 19km
Gynécologue	X <a href="#">Sarlat-la-Canéda</a> 17km
Cancérologue	X <a href="#">Périgueux</a> 65km
Neurologue	X <a href="#">Brive-la-Gaillarde</a> 53km
Ophthalmologue	X <a href="#">Le Bugue</a> 33km
ORL	X <a href="#">Sarlat-la-Canéda</a> 19km
Cardiologue	X <a href="#">Carsac-Aillac</a> 12km
Pédiatre	X <a href="#">Sarlat-la-Canéda</a> 19km
Pneumologue	X <a href="#">Cahors</a> 35km
Psychologue	X <a href="#">Sarlat-la-Canéda</a> 19km
Radiologue	X <a href="#">Sarlat-la-Canéda</a> 15km
Rhumatologue	X <a href="#">Cahors</a> 35km
Sage-femme	X <a href="#">Pays de Belvès</a> 20km



## Éducation

Crèche	X <a href="#">Groléjac</a> 10km
Ecole maternelle Public	X <a href="#">Gourdon</a> 10km
Ecole maternelle Privé	X <a href="#">Molières</a> 53km
Ecole primaire Public	1
Ecole primaire Privé	X <a href="#">Calviac-en-Périgord</a> 15km
Collège Public	X <a href="#">Salviac</a> 6km
Collège Privé	X <a href="#">Calviac-en-Périgord</a> 15km
Lycée Public	X <a href="#">Gourdon</a> 10km
Lycée Privé	X <a href="#">Sarlat-la-Canéda</a> 18km

Sources : Base Sirene des entreprises et de leurs établissements selon les dernières parutions officielles de 2025 portant sur l'année 2024 ([data.gouv](#)). Liste, localisation et tarifs des professionnels de santé selon les dernières parutions officielles de 2025 portant sur l'année 2024 ([opendatasoft](#)) et FINISS Extraction du Fichier des établissements selon les dernières parutions officielles de 2025 portant sur l'année 2024 ([data.gouv](#)). Adresse et géolocalisation des établissements d'enseignement du premier et second degrés selon les

bien-dans-ma-ville.fr

## Villes autour de Saint-Martial-de-Nabirat

Ville	Habitants	Superficie	Pop densité	Pop active	Taux chômage	Revenu moyen	Prix immobilier
Bouzic	160	11 km <sup>2</sup>	15 h/km <sup>2</sup>	33.8%	0.6%	24 500 €/an	1 428 €/m <sup>2</sup>
Saint-Aubin-de-Nabirat	160	6 km <sup>2</sup>	27 h/km <sup>2</sup>	46.9%	7.5%	21 960 €/an	1 299 €/m <sup>2</sup>
Nabirat	341	16 km <sup>2</sup>	21 h/km <sup>2</sup>	50.4%	3.8%	21 940 €/an	1 091 €/m <sup>2</sup>
Florimont-Gaumier	170	9 km <sup>2</sup>	19 h/km <sup>2</sup>	35.3%	4.1%	20 150 €/an	2 116 €/m <sup>2</sup>
Daglan	570	20 km <sup>2</sup>	29 h/km <sup>2</sup>	37.2%	5.1%	22 150 €/an	1 662 €/m <sup>2</sup>
Léobard	234	10 km <sup>2</sup>	23 h/km <sup>2</sup>	41.5%	2.1%	22 560 €/an	3 029 €/m <sup>2</sup>
Salviac	1 231	29 km <sup>2</sup>	42 h/km <sup>2</sup>	35.4%	5.8%	20 290 €/an	1 399 €/m <sup>2</sup>
Saint-Cirq-Madelon	153	7 km <sup>2</sup>	22 h/km <sup>2</sup>	49%	10.5%	21 120 €/an	1 548 €/m <sup>2</sup>
Saint-Cybranet	384	10 km <sup>2</sup>	38 h/km <sup>2</sup>	44.3%	5.2%	20 230 €/an	1 602 €/m <sup>2</sup>
Campagnac-lès-Quercy	323	19 km <sup>2</sup>	17 h/km <sup>2</sup>	44.6%	6.2%	20 860 €/an	1 435 €/m <sup>2</sup>
Marminiac (1 avis)	349	22 km <sup>2</sup>	16 h/km <sup>2</sup>	37.5%	2.9%	19 030 €/an	2 279 €/m <sup>2</sup>
Domme	906	24 km <sup>2</sup>	38 h/km <sup>2</sup>	38.5%	4.6%	21 430 €/an	2 104 €/m <sup>2</sup>
Saint-Pompont	373	27 km <sup>2</sup>	14 h/km <sup>2</sup>	35.9%	4.8%	20 250 €/an	1 278 €/m <sup>2</sup>
Payrignac (2 avis)	651	21 km <sup>2</sup>	31 h/km <sup>2</sup>	42.9%	4.1%	23 020 €/an	1 895 €/m <sup>2</sup>
Cénac-et-Saint-Julien (2 avis)	1 183	19 km <sup>2</sup>	62 h/km <sup>2</sup>	41.6%	4.7%	21 790 €/an	1 883 €/m <sup>2</sup>

bien-dans-ma-ville.fr



# Vous aimez votre ville ? Notez-la !

Et faites-nous part de vos remarques constructives



Avec

**BIEN** dans ma **VILLE** 