



Version web

# Ville de Saint-Martial

Présenté par

**BIEN** dans  
ma **VILLE** 

# Sommaire

Situation géographique .....	3
Statistiques sur la population .....	4
Evolution du nombre d'habitants .....	4
Tranche d'âge .....	5
0-14 ans .....	5
15-29 ans .....	5
30-44 ans .....	5
45-59 ans .....	5
60-74 ans .....	5
75-89 ans .....	5
90 ans et + .....	5
Activité professionnelle .....	5
Agriculteurs .....	5
Artisans, Commerçants .....	5
Cadres et sup. ....	5
Professions intermédiaires .....	5
Employé .....	5
Ouvrier .....	5
Retraité .....	5
Autres .....	5
Niveau de diplôme .....	6
Sans diplôme ou CEP .....	6
Brevet, BEPC, DNB .....	6
CAP-BEP ou équivalent .....	6
BAC ou équivalent .....	6
BAC+2 .....	6
BAC+3 ou +4 .....	6
BAC+5 ou plus .....	6
Composition des ménages .....	6
Couple sans enfant .....	6
Couple avec enfant(s) .....	6
Famille monoparentale .....	6
Colocation / Autre .....	6
Personnes seules .....	6
Profils électoraux .....	7
Premier tour .....	7
Sécurité .....	8
Evolution du nombre d'infractions .....	8
Pour comparer .....	9
Services à la population .....	10
Commerce .....	10
Éducation .....	10
Villes autour de Saint-Martial .....	12

# Situation géographique



## i Informations clés

- **Région** : Nouvelle-Aquitaine
- **Département** : Gironde
- **Code postal** : 33490
- **Superficie** : 7 km<sup>2</sup>



# Statistiques sur la population



Nombre d'habitants

**236**



Age moyen

**43 ans**



Pop active

**55.5%**



Taux chômage

**10.9%**



Pop densité

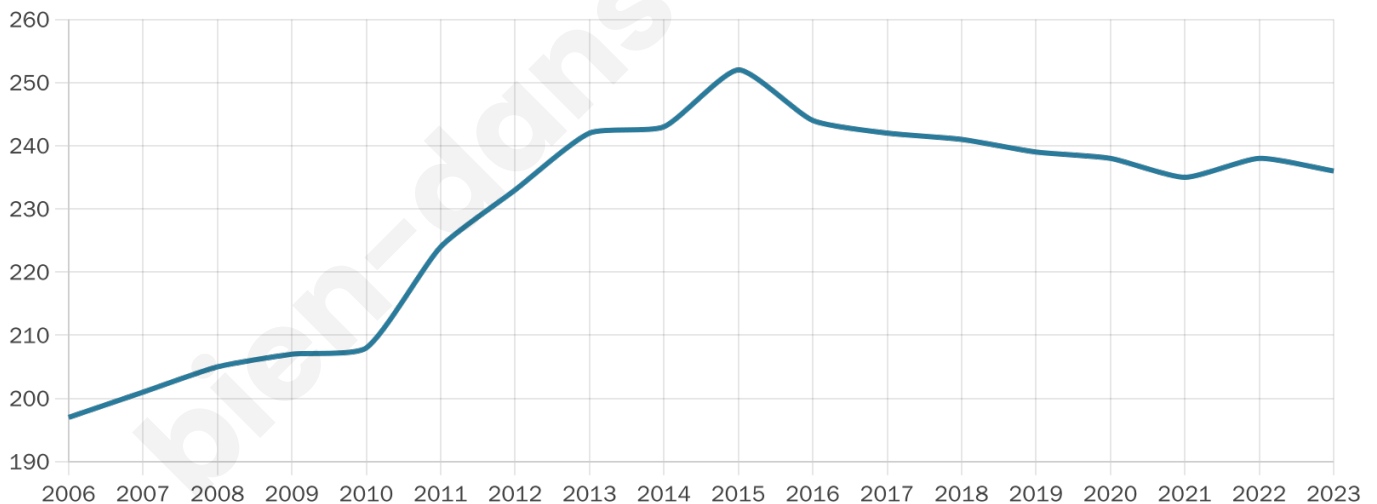
**34 h/km<sup>2</sup>**



Revenu moyen

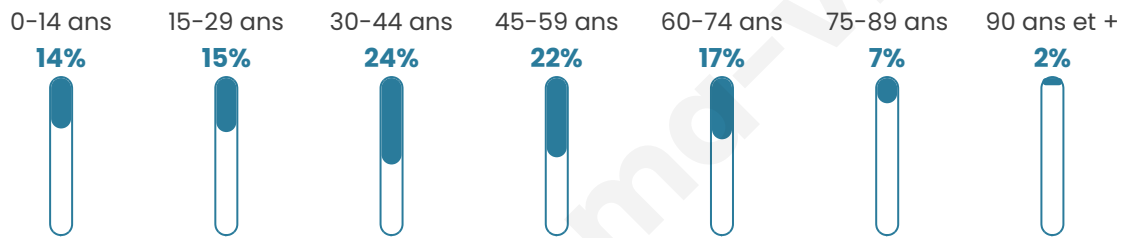
**22 520 €/an**

## Evolution du nombre d'habitants

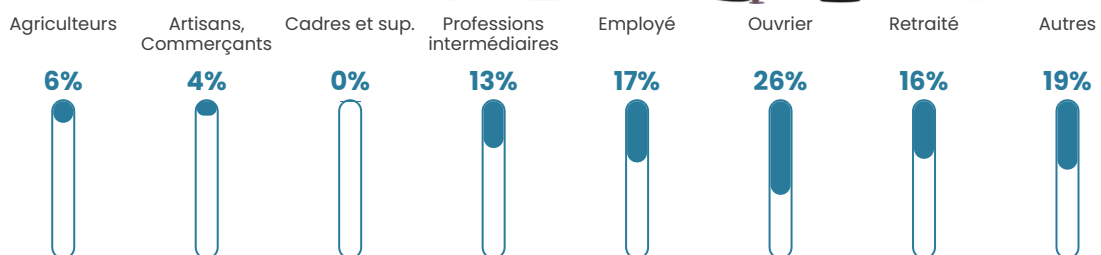


Sources : Institut national de la statistique et des études économiques (insee) selon Les dernières parutions officielles de 2024 portant sur les années 2020, 2021 et 2022.


## Tranche d'âge




## Activité professionnelle



## Niveau de diplôme















## Composition des ménages



# Profils électoraux

## Premier tour

	Jean-Luc MÉLENCHON	27.14 %
	Emmanuel MACRON	25.00 %
	Marine LE PEN	25.00 %
	Jean LASSALLE	7.14 %
	Fabien ROUSSEL	2.86 %
	Anne HIDALGO	2.86 %
	Nicolas DUPONT- AIGNAN	2.86 %
	Yannick JADOT	2.14 %
	Nathalie ARTHAUD	1.43 %
	Valérie PÉCRESSÉ	1.43 %
	Philippe POUTOU	1.43 %
	Éric ZEMMOUR	0.71 %



### 184 inscrits

Participation : 78.26%

Votes blancs : 2.78%

Votes nuls : 0.00%

## Second tour

	Emmanuel MACRON	57,72 %
	Marine LE PEN	42,28 %

### 184 inscrits

Participation : 78.26%

Votes blancs : 10.42%

Votes nuls : 4.17%

# Sécurité



Agressions physiques / sexuelles

0



Cambriolages

0



Vols / dégradations

0



Stupéfiants

0

## Evolution du nombre d'infractions



## Pour comparer

(en proportion du nombre d'habitants)

■ Ville ■ Département ■ Région



Sources : Bases statistiques communale, départementale et régionale de la délinquance enregistrée par la police et la gendarmerie nationales selon les dernières parutions officielles de 2025 portant sur l'année 2024 ([data.gouv](https://data.gouv.fr)).

Agressions physiques / sexuelles : Violences sexuelles, coups et blessures volontaires intrafamiliaux, coups et blessures volontaires, autres coups, blessures volontaires et vols violents sans arme.

Cambriolages : Cambriolages de logements.

Vols : Vols avec armes, vols d'accessoires sur véhicules, vols dans les véhicules, vols de véhicules, vols sans violence contre des personnes, destructions, dégradations volontaires et escroqueries.

Stupéfiants : Trafic de stupéfiants dont (AFD) et usage de stupéfiants.

# Services à la population



## Commerce

Hypermarché	X <a href="#">La Réole</a> 10km
Supermarché	X <a href="#">Caudrot</a> 5km
Superette	X <a href="#">Saint-Pierre-d'Aurillac</a> 5km
Boulangerie	1
Boucherie	X <a href="#">Castets et Castillon</a> 7km
Restaurant	X <a href="#">Saint-Pierre-d'Aurillac</a> 5km
Garage	X <a href="#">Saint-Germain-de-Grave</a> 3km
Station-service	X <a href="#">Saint-Pierre-d'Aurillac</a> 6km
Banque	X <a href="#">Gornac</a> 5km
La poste	X <a href="#">Saint-Pierre-de-Bat</a> 6km
Coiffeur	X <a href="#">Sainte-Foy-la-Longue</a> 3km
Tabac	X <a href="#">Saint-Macaire</a> 7km
Bars / discothèque	X <a href="#">Saint-André-du-Bois</a> 1km
Bibliothèque	X <a href="#">Saint-Macaire</a> 7km
Cinéma	X <a href="#">Langon</a> 9km
Vétérinaire	X <a href="#">Verdelais</a> 7km



## Santé

Pharmacie	X <a href="#">Gornac</a> 5km
Hôpital	X <a href="#">Langon</a> 9km
Laboratoire d'analyses médicales	X <a href="#">Langon</a> 9km
Etablissement pour handicapé	X <a href="#">Verdelais</a> 6km
EHPA	X <a href="#">Saint-Pierre-d'Aurillac</a> 5km
Médecin	X <a href="#">Caudrot</a> 4km
Dentiste	X <a href="#">Verdelais</a> 6km
Chirurgien	X <a href="#">Langon</a> 9km
Dermatologue	X <a href="#">Langon</a> 9km
Anesthésiste	X <a href="#">Langon</a> 9km
Gastro-entérologue	X <a href="#">Langon</a> 9km
Gynécologue	X <a href="#">Langon</a> 9km
Cancérologue	X <a href="#">Langon</a> 9km
Neurologue	X <a href="#">Langon</a> 9km
Ophthalmologue	X <a href="#">Langon</a> 9km
ORL	X <a href="#">Langon</a> 9km
Cardiologue	X <a href="#">Castets et Castillon</a> 7km
Pédiatre	X <a href="#">Langon</a> 11km
Pneumologue	X <a href="#">Langon</a> 11km
Psychologue	X <a href="#">Langon</a> 9km
Radiologue	X <a href="#">Langon</a> 9km
Rhumatologue	X <a href="#">Grignols</a> 28km
Sage-femme	X <a href="#">Gornac</a> 5km



## Éducation

Crèche	X <a href="#">Le Pian-sur-Garonne</a> 4km
Ecole maternelle Public	X <a href="#">Mourens</a> 4km
Ecole maternelle Privé	X <a href="#">La Brède</a> 27km
Ecole primaire Public	1
Ecole primaire Privé	X <a href="#">Saint-Macaire</a> 6km
Collège Public	X <a href="#">Le Pian-sur-Garonne</a> 6km
Collège Privé	X <a href="#">Saint-Maixant</a> 7km
Lycée Public	X <a href="#">Langon</a> 9km
Lycée Privé	X <a href="#">Saint-Macaire</a> 7km

Sources : Base Sirene des entreprises et de leurs établissements selon les dernières parutions officielles de 2025 portant sur l'année 2024 ([data.gouv](#)). Liste, localisation et tarifs des professionnels de santé selon les dernières parutions officielles de 2025 portant sur l'année

2024 ([opendatasoft](#)) et FINISS Extraction du Fichier des établissements selon les dernières parutions officielles de 2025 portant sur l'année 2024 ([data.gouv](#)). Adresse et géolocalisation des établissements d'enseignement du premier et second degrés selon les dernières parutions officielles de 2025 portant sur l'année 2024 ([data.education.gouv](#))

bien-dans-ma-ville.fr

## Villes autour de Saint-Martial

Ville	Habitants	Superficie	Pop densité	Pop active	Taux chômage	Revenu moyen	Prix immobilier
Saint-André-du-Bois (1 avis)	440	10 km <sup>2</sup>	44 h/km <sup>2</sup>	45.7%	3.6%	22 360 €/an	1 198 €/m <sup>2</sup>
Saint-Germain-de-Grave	144	6 km <sup>2</sup>	24 h/km <sup>2</sup>	52.8%	9%	22 520 €/an	2 486 €/m <sup>2</sup>
Sainte-Foy-la-Longue	139	9 km <sup>2</sup>	15 h/km <sup>2</sup>	38.1%	5.8%	23 870 €/an	1 992 €/m <sup>2</sup>
Mourens	392	10 km <sup>2</sup>	39 h/km <sup>2</sup>	48.5%	1.8%	22 480 €/an	1 660 €/m <sup>2</sup>
Saint-Laurent-du-Bois	263	7 km <sup>2</sup>	38 h/km <sup>2</sup>	47.9%	1.9%	22 160 €/an	1 428 €/m <sup>2</sup>
Semens	206	3 km <sup>2</sup>	69 h/km <sup>2</sup>	57.3%	2.9%	23 170 €/an	2 177 €/m <sup>2</sup>
Le Pian-sur-Garonne	981	6 km <sup>2</sup>	164 h/km <sup>2</sup>	44.6%	4.1%	25 040 €/an	1 770 €/m <sup>2</sup>
Saint-Laurent-du-Plan	85	2 km <sup>2</sup>	43 h/km <sup>2</sup>	44.7%	4.7%	NC	1 643 €/m <sup>2</sup>
Gornac	441	8 km <sup>2</sup>	55 h/km <sup>2</sup>	47.6%	5.9%	20 600 €/an	1 998 €/m <sup>2</sup>
Saint-Pierre-d'Aurillac	1 246	6 km <sup>2</sup>	208 h/km <sup>2</sup>	45.4%	6.2%	21 810 €/an	1 552 €/m <sup>2</sup>
Castelviel	205	8 km <sup>2</sup>	26 h/km <sup>2</sup>	49.8%	4.9%	19 780 €/an	1 234 €/m <sup>2</sup>
Saint-Martin-de-Sescas	558	8 km <sup>2</sup>	70 h/km <sup>2</sup>	47%	4.3%	21 440 €/an	1 893 €/m <sup>2</sup>
Caudrot (8 avis)	1 134	6 km <sup>2</sup>	189 h/km <sup>2</sup>	40%	4.1%	21 550 €/an	1 205 €/m <sup>2</sup>
Saint-Macaire (4 avis)	1 981	1 km <sup>2</sup>	1 981 h/km <sup>2</sup>	48%	5.3%	21 150 €/an	1 615 €/m <sup>2</sup>
Saint-Félix-de-Foncaude	293	10 km <sup>2</sup>	29 h/km <sup>2</sup>	46.8%	4.1%	19 720 €/an	1 244 €/m <sup>2</sup>

bien-dans-ma-ville.fr



# **Vous aimez votre ville ? Notez-la !**

Et faites-nous part de vos remarques constructives



Avec

**BIEN** dans ma **VILLE** 