



Version web

Ville de Saint-Mars- Vieux-Maisons

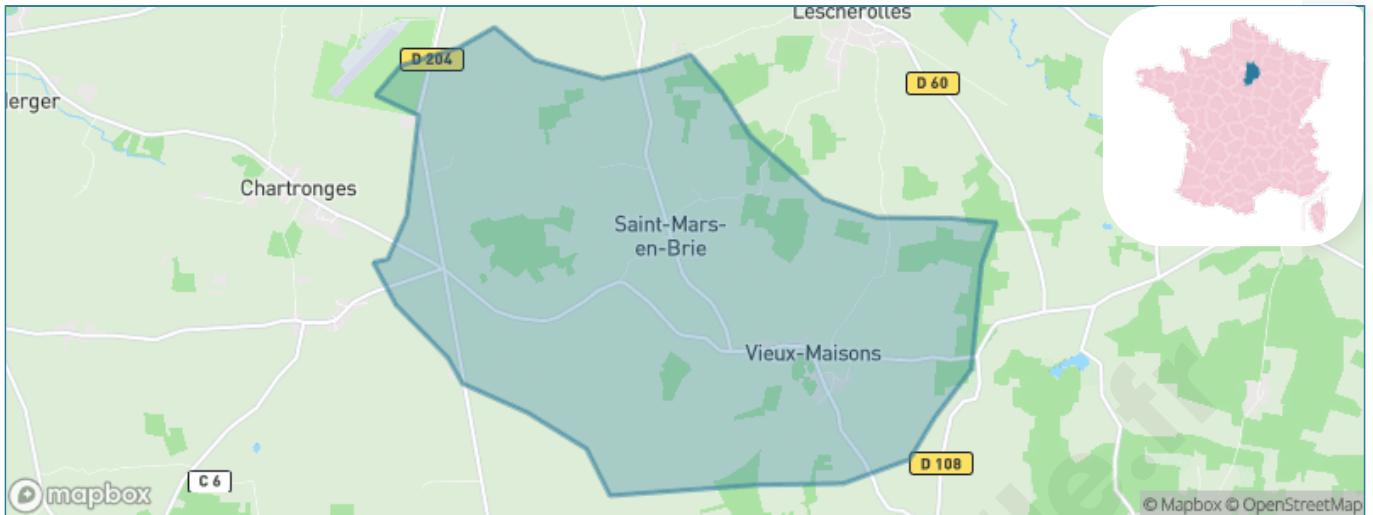
Présenté par

BIEN dans
ma **VILLE** 

Sommaire

Situation géographique	3
Statistiques sur la population	4
Evolution du nombre d'habitants	4
Tranche d'âge	5
0-14 ans	5
15-29 ans	5
30-44 ans	5
45-59 ans	5
60-74 ans	5
75-89 ans	5
90 ans et +	5
Activité professionnelle	5
Agriculteurs	5
Artisans, Commerçants	5
Cadres et sup.	5
Professions intermédiaires	5
Employé	5
Ouvrier	5
Retraité	5
Autres	5
Niveau de diplôme	6
Sans diplôme ou CEP	6
Brevet, BEPC, DNB	6
CAP-BEP ou équivalent	6
BAC ou équivalent	6
BAC+2	6
BAC+3 ou +4	6
BAC+5 ou plus	6
Composition des ménages	6
Couple sans enfant	6
Couple avec enfant(s)	6
Famille monoparentale	6
Colocation / Autre	6
Personnes seules	6
Profils électoraux	7
Premier tour	7
Sécurité	8
Evolution du nombre d'infractions	8
Pour comparer	9
Services à la population	10
Commerce	10
Éducation	10
Villes autour de Saint-Mars-Vieux-Maisons	12

Situation géographique



i Informations clés

- **Région** : Île-de-France
- **Département** : Seine-et-Marne
- **Code postal** : 77320
- **Superficie** : 19 km²



Statistiques sur la population



Nombre d'habitants

244



Age moyen

40 ans



Pop active

61.1%



Taux chômage

9%



Pop densité

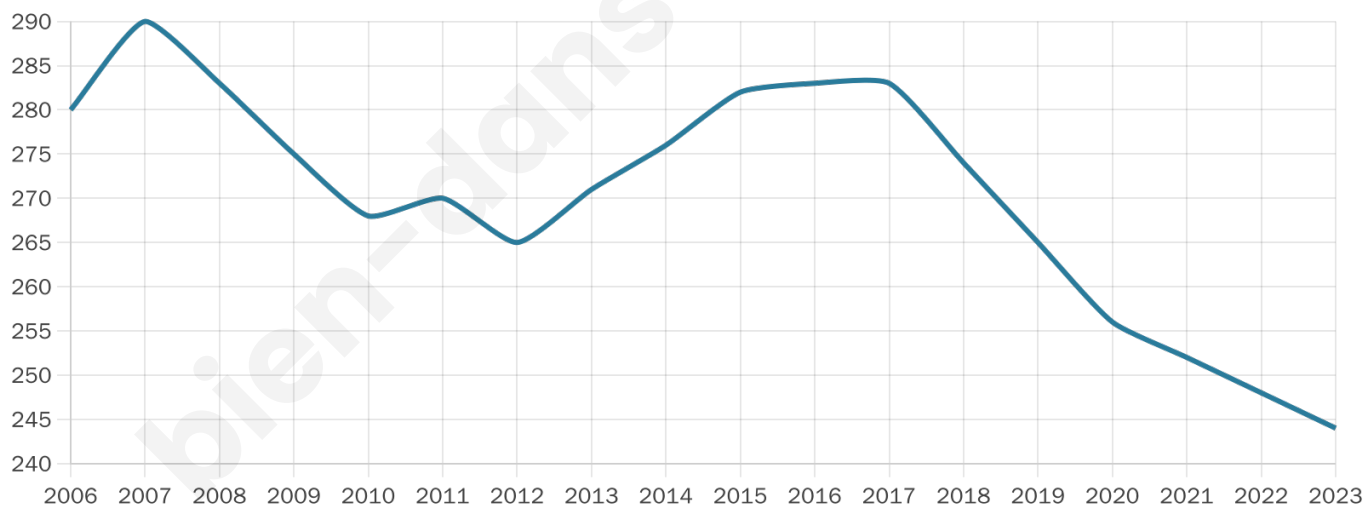
13 h/km²



Revenu moyen

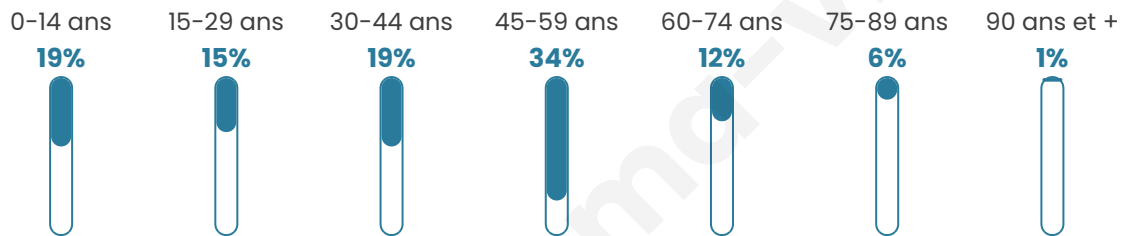
26 010 €/an

Evolution du nombre d'habitants

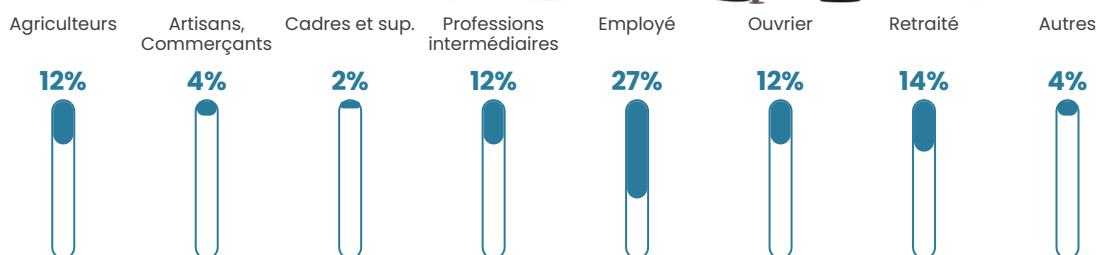


Sources : Institut national de la statistique et des études économiques (insee) selon Les dernières parutions officielles de 2024 portant sur les années 2020, 2021 et 2022.


Tranche d'âge




Activité professionnelle



Niveau de diplôme



Composition des ménages



Profils électoraux

Premier tour

	Marine LE PEN	46.63 %
	Éric ZEMMOUR	14.72 %
	Jean-Luc MÉLENCHON	13.50 %
	Emmanuel MACRON	12.27 %
	Valérie PÉCRESSE	4.29 %
	Jean LASSALLE	3.68 %
	Yannick JADOT	2.45 %
	Nicolas DUPONT-AIGNAN	1.84 %
	Philippe POUTOU	0.61 %
	Nathalie ARTHAUD	0.00 %
	Fabien ROUSSEL	0.00 %
	Anne HIDALGO	0.00 %



227 inscrits

Participation : 74.01%

Votes blancs : 0.60%

Votes nuls : 2.38%

Second tour

	Emmanuel MACRON	28 %
	Marine LE PEN	72 %

227 inscrits

Participation : 71.81%

Votes blancs : 5.52%

Votes nuls : 2.45%

Sécurité



Agressions physiques / sexuelles

0



Cambriolages

0



Vols / dégradations

0



Stupéfiants

0

Evolution du nombre d'infractions



Pour comparer

(en proportion du nombre d'habitants)



Sources : Bases statistiques communale, départementale et régionale de la délinquance enregistrée par la police et la gendarmerie nationales selon les dernières parutions officielles de 2025 portant sur l'année 2024 ([data.gouv](https://data.gouv.fr)).

Agressions physiques / sexuelles : Violences sexuelles, coups et blessures volontaires intrafamiliaux, coups et blessures volontaires, autres coups, blessures volontaires et vols violents sans arme.

Cambriolages : Cambriolages de logements.

Vols : Vols avec armes, vols d'accessoires sur véhicules, vols dans les véhicules, vols de véhicules, vols sans violence contre des personnes, destructions, dégradations volontaires et escroqueries.

Stupéfiants : Trafic de stupéfiants dont (AFD) et usage de stupéfiants.

Services à la population



Commerce

Hypermarché	X Coulommiers 18km
Supermarché	X La Ferté-Gaucher 4km
Superette	X La Ferté-Gaucher 4km
Boulangerie	X La Ferté-Gaucher 4km
Boucherie	X Chartronges 4km
Restaurant	X La Ferté-Gaucher 4km
Garage	1
Station-service	X La Ferté-Gaucher 5km
Banque	X La Ferté-Gaucher 4km
La poste	1
Coiffeur	X Leudon-en-Brie 4km
Tabac	X Rebais 13km
Bars / discothèque	X Chartronges 3km
Bibliothèque	X Charly-sur-Marne 26km
Cinéma	X Coulommiers 18km
Vétérinaire	X La Ferté-Gaucher 4km



Santé

Pharmacie	X La Ferté-Gaucher 4km
Hôpital	X Coulommiers 19km
Laboratoire d'analyses médicales	X La Ferté-Gaucher 4km
Etablissement pour handicapé	X La Ferté-Gaucher 4km
EHPA	X La Ferté-Gaucher 4km
Médecin	X La Ferté-Gaucher 4km
Dentiste	X La Ferté-Gaucher 5km
Chirurgien	X Saint-Hilliers 14km
Dermatologue	X Meaux 40km
Anesthésiste	X Saint-Brice 20km
Gastro-entérologue	X Saint-Brice 20km
Gynécologue	X Coulommiers 19km
Cancérologue	X Brou-sur-Chantereine 53km
Neurologue	X Mareuil-lès-Meaux 39km
Ophthalmologue	X Coulommiers 19km
ORL	X Coulommiers 19km
Cardiologue	X Coulommiers 19km
Pédiatre	X Coulommiers 19km
Pneumologue	X Charly-sur-Marne 26km
Psychologue	X Jouarre 26km
Radiologue	X Coulommiers 18km
Rhumatologue	X Provins 20km
Sage-femme	X Provins 20km



Éducation

Crèche	X Chevru 9km
Ecole maternelle Public	X La Ferté-Gaucher 5km
Ecole maternelle Privé	X Bussy-Saint-Georges 47km
Ecole primaire Public	X Lescherolles 3km
Ecole primaire Privé	X Choisy-en-Brie 8km
Collège Public	X La Ferté-Gaucher 5km
Collège Privé	X Coulommiers 19km
Lycée Public	X Chailly-en-Brie 15km

Sources : Base Sirene des entreprises et de leurs établissements selon les dernières parutions officielles de 2025 portant sur l'année 2024 ([data.gouv](#)). Liste, localisation et tarifs des professionnels de santé selon les dernières parutions officielles de 2025 portant sur l'année 2024 ([opendatasoft](#)) et FINESS Extraction du Fichier des établissements selon les dernières parutions officielles de 2025 portant sur l'année 2024 ([data.gouv](#)). Adresse et géolocalisation des établissements d'enseignement du premier et second degrés selon les dernières parutions officielles de 2025 portant sur l'année 2024 ([data.education.gouv](#))

bien-dans-ma-ville.fr

Villes autour de Saint-Mars-Vieux-Maisons

Ville	Habitants	Superficie	Pop densité	Pop active	Taux chômage	Revenu moyen	Prix immobilier
Lescherolles	464	11 km ²	42 h/km ²	45.9%	4.7%	24 710 €/an	1 733 €/m ²
Leudon-en-Brie (1 avis)	168	4 km ²	42 h/km ²	47%	1.8%	26 530 €/an	2 515 €/m ²
Chartronges	304	8 km ²	38 h/km ²	51.3%	3%	23 660 €/an	1 639 €/m ²
Saint-Martin-des-Champs (1 avis)	661	10 km ²	66 h/km ²	51.3%	5.6%	23 220 €/an	1 463 €/m ²
La Ferté-Gaucher (4 avis)	4 743	17 km ²	279 h/km ²	43.3%	8.3%	19 200 €/an	1 692 €/m ²
Courtacon	245	11 km ²	22 h/km ²	45.3%	4.9%	21 940 €/an	1 293 €/m ²
La Chapelle-Moutils (1 avis)	400	18 km ²	22 h/km ²	48%	4.8%	20 800 €/an	1 568 €/m ²
Sancy-lès-Provins (1 avis)	339	18 km ²	19 h/km ²	48.1%	6.5%	24 330 €/an	1 683 €/m ²
Augers-en-Brie	265	13 km ²	20 h/km ²	55.5%	4.5%	25 100 €/an	1 471 €/m ²
Cerneux	272	22 km ²	12 h/km ²	53.3%	7.7%	24 510 €/an	1 832 €/m ²
Beton-Bazoches (1 avis)	890	18 km ²	49 h/km ²	50.9%	4.7%	23 480 €/an	1 735 €/m ²
Saint-Martin-du-Boschet	257	17 km ²	15 h/km ²	56.4%	4.3%	25 050 €/an	1 436 €/m ²
Jouy-sur-Morin (1 avis)	2 230	18 km ²	124 h/km ²	44.5%	6.5%	23 150 €/an	2 015 €/m ²
Les Marêts	152	5 km ²	30 h/km ²	42.8%	3.3%	24 460 €/an	1 344 €/m ²
Choisy-en-Brie (1 avis)	1 354	25 km ²	54 h/km ²	46.2%	4.5%	24 430 €/an	2 049 €/m ²

bien-dans-ma-ville.fr



Vous aimez votre ville ? Notez-la !

Et faites-nous part de vos remarques constructives



Avec

BIEN dans
ma **VILLE** 