



Version web

# Ville de Saint-Mars-la-Réorthe

Présenté par

**BIEN** dans ma **VILLE** 

# Sommaire

Situation géographique .....	3
Statistiques sur la population .....	4
Evolution du nombre d'habitants .....	4
Tranche d'âge .....	5
0-14 ans .....	5
15-29 ans .....	5
30-44 ans .....	5
45-59 ans .....	5
60-74 ans .....	5
75-89 ans .....	5
90 ans et + .....	5
Activité professionnelle .....	5
Agriculteurs .....	5
Artisans, Commerçants .....	5
Cadres et sup. ....	5
Professions intermédiaires .....	5
Employé .....	5
Ouvrier .....	5
Retraité .....	5
Autres .....	5
Niveau de diplôme .....	6
Sans diplôme ou CEP .....	6
Brevet, BEPC, DNB .....	6
CAP-BEP ou équivalent .....	6
BAC ou équivalent .....	6
BAC+2 .....	6
BAC+3 ou +4 .....	6
BAC+5 ou plus .....	6
Composition des ménages .....	6
Couple sans enfant .....	6
Couple avec enfant(s) .....	6
Famille monoparentale .....	6
Colocation / Autre .....	6
Personnes seules .....	6
Profils électoraux .....	7
Premier tour .....	7
Sécurité .....	8
Evolution du nombre d'infractions .....	8
Pour comparer .....	9
Services à la population .....	10
Commerce .....	10
Éducation .....	10
Villes autour de Saint-Mars-la-Réorthe .....	11

# Situation géographique



## i Informations clés

- **Région** : Pays de la Loire
- **Département** : Vendée
- **Code postal** : 85590
- **Superficie** : 9 km<sup>2</sup>



# Statistiques sur la population



Nombre d'habitants

**1 042**



Age moyen

**38 ans**



Pop active

**48%**



Taux chômage

**5.9%**



Pop densité

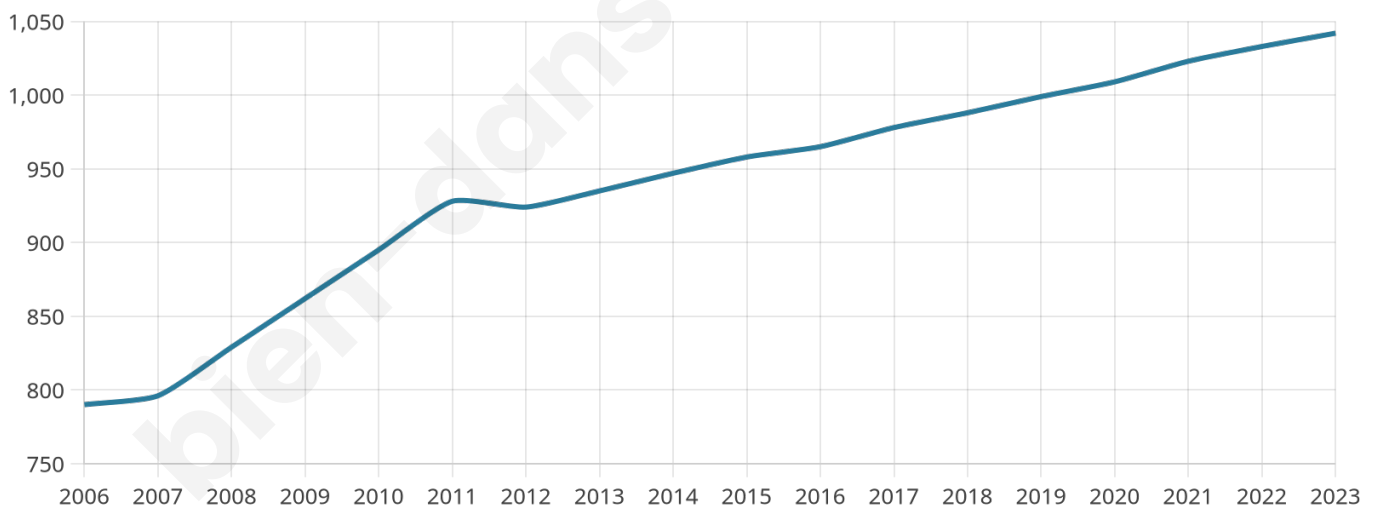
**116 h/km<sup>2</sup>**



Revenu moyen

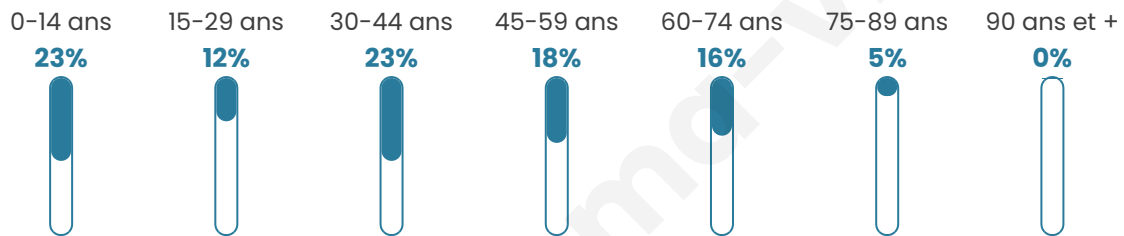
**22 320 €/an**

## Evolution du nombre d'habitants

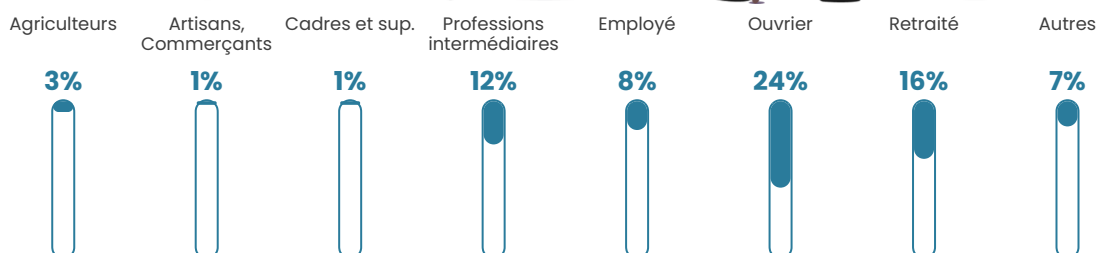


Sources : Institut national de la statistique et des études économiques (insee) selon Les dernières parutions officielles de 2024 portant sur les années 2020, 2021 et 2022.


## Tranche d'âge




## Activité professionnelle



## Niveau de diplôme



## Composition des ménages



# Profils électoraux

## Premier tour

	Emmanuel MACRON	41.85 %
	Marine LE PEN	19.73 %
	Jean-Luc MÉLENCHON	11.15 %
	Éric ZEMMOUR	7.55 %
	Valérie PÉCRESE	4.80 %
	Jean LASSALLE	4.63 %
	Yannick JADOT	2.74 %
	Nicolas DUPONT-AIGNAN	2.57 %
	Anne HIDALGO	2.23 %
	Fabien ROUSSEL	1.37 %
	Philippe POUTOU	0.86 %
	Nathalie ARTHAUD	0.51 %



### 709 inscrits

Participation : 85.19%

Votes blancs : 1.99%

Votes nuls : 1.49%

## Second tour

	Emmanuel MACRON	63,52 %
	Marine LE PEN	36,48 %

### 710 inscrits

Participation : 86.48%

Votes blancs : 5.86%

Votes nuls : 2.61%

# Sécurité



Agressions physiques / sexuelles

0



Cambriolages

0



Vols / dégradations

0



Stupéfiants

0

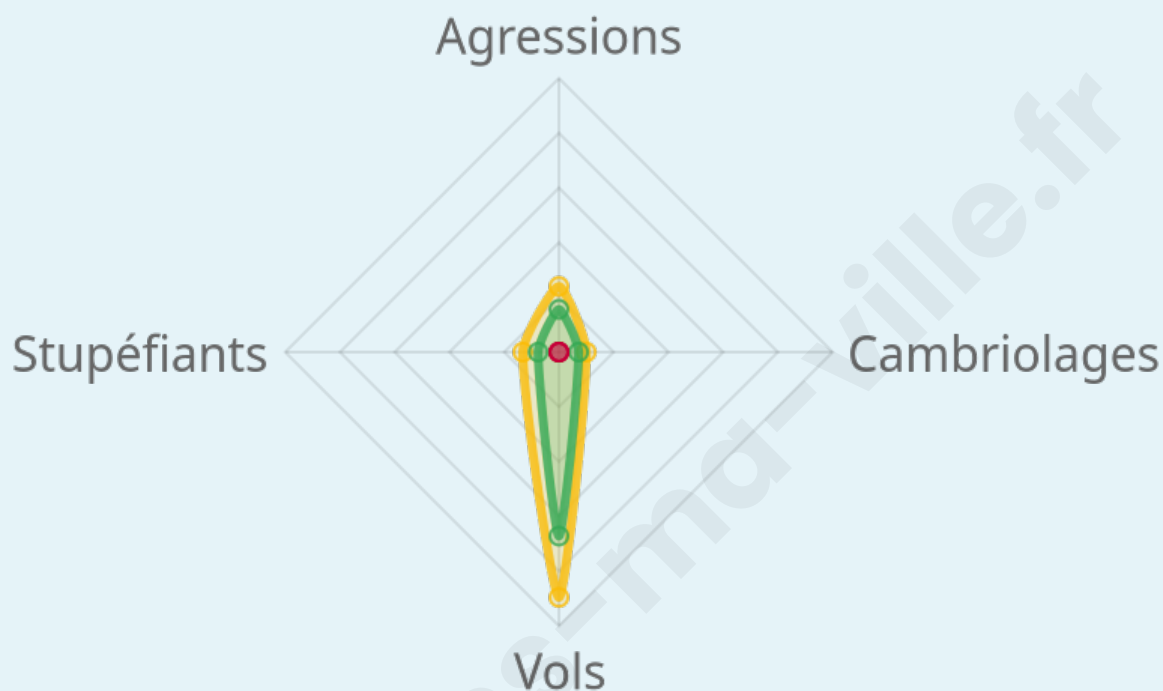
## Evolution du nombre d'infractions



## Pour comparer

(en proportion du nombre d'habitants)

Ville  Département  Région



Sources : Bases statistiques communale, départementale et régionale de la délinquance enregistrée par la police et la gendarmerie nationales selon les dernières parutions officielles de 2025 portant sur l'année 2024 ([data.gouv](https://data.gouv.fr)).

Agressions physiques / sexuelles : Violences sexuelles, coups et blessures volontaires intrafamiliaux, coups et blessures volontaires, autres coups, blessures volontaires et vols violents sans arme.

Cambriolages : Cambriolages de logements.

Vols : Vols avec armes, vols d'accessoires sur véhicules, vols dans les véhicules, vols de véhicules, vols sans violence contre des personnes, destructions, dégradations volontaires et escroqueries.

Stupéfiants : Trafic de stupéfiants dont (AFD) et usage de stupéfiants.

# Services à la population



## Commerce

Hypermarché	X <a href="#">Les Herbiers</a> 6km
Supermarché	X <a href="#">Les Epesses</a> 3km
Superette	1
Boulangerie	1
Boucherie	X <a href="#">Les Herbiers</a> 6km
Restaurant	1
Garage	2
Station-service	X <a href="#">Les Epesses</a> 3km
Banque	1
La poste	X <a href="#">Treize-Vents</a> 2km
Coiffeur	2
Tabac	X <a href="#">Le Boupère</a> 8km
Bars / discothèque	X <a href="#">Les Epesses</a> 3km
Bibliothèque	X <a href="#">Les Herbiers</a> 6km
Cinéma	X <a href="#">Les Herbiers</a> 6km
Vétérinaire	X <a href="#">Les Epesses</a> 3km



## Santé

Pharmacie	X <a href="#">Les Epesses</a> 3km
Hôpital	X <a href="#">Cholet</a> 20km
Laboratoire d'analyses médicales	X <a href="#">Les Herbiers</a> 6km
Etablissement pour handicapé	X <a href="#">Les Herbiers</a> 6km
EHPA	X <a href="#">Les Epesses</a> 3km
Médecin	X <a href="#">Les Epesses</a> 3km
Dentiste	X <a href="#">Les Epesses</a> 3km
Chirurgien	X <a href="#">Cholet</a> 19km
Dermatologue	X <a href="#">Les Herbiers</a> 6km
Anesthésiste	X <a href="#">Cholet</a> 19km
Gastro-entérologue	X <a href="#">Cholet</a> 19km
Gynécologue	X <a href="#">Les Herbiers</a> 6km
Cancérologue	X <a href="#">Nantes</a> 59km
Neurologue	X <a href="#">Cholet</a> 19km
Ophthalmologue	X <a href="#">Les Herbiers</a> 6km
ORL	X <a href="#">Cholet</a> 19km
Cardiologue	X <a href="#">Sèvremont</a> 6km
Pédiatre	X <a href="#">Cholet</a> 19km
Pneumologue	X <a href="#">Sèvremont</a> 6km
Psychologue	X <a href="#">Cholet</a> 20km
Radiologue	X <a href="#">Cholet</a> 19km
Rhumatologue	X <a href="#">Cholet</a> 19km
Sage-femme	X <a href="#">Les Epesses</a> 2km



## Éducation

Crèche	X <a href="#">Les Epesses</a> 3km
Ecole maternelle Public	X <a href="#">Les Herbiers</a> 6km
Ecole maternelle Privé	X <a href="#">Sèvremoine</a> 29km
Ecole primaire Public	X <a href="#">Les Epesses</a> 3km
Ecole primaire Privé	1
Collège Public	X <a href="#">Les Herbiers</a> 7km
Collège Privé	X <a href="#">Les Epesses</a> 3km
Lycée Public	X <a href="#">Les Herbiers</a> 7km
Lycée Privé	X <a href="#">Les Epesses</a> 3km

Sources : Base Sirene des entreprises et de leurs établissements selon les dernières parutions officielles de 2025 portant sur l'année 2024 ([data.gouv](#)). Liste, localisation et tarifs des professionnels de santé selon les dernières parutions officielles de 2025 portant sur l'année 2024 ([opendatasoft](#)) et FINISS Extraction du Fichier des établissements selon les dernières parutions officielles de 2025 portant sur l'année 2024 ([data.gouv](#)). Adresse et géolocalisation des établissements d'enseignement du premier et second degrés selon les dernières parutions officielles de 2025 portant sur l'année 2024 ([data.education.gouv](#))

## Villes autour de Saint-Mars-la-Réorthe

Ville	Habitants	Superficie	Pop densité	Pop active	Taux chômage	Revenu moyen	Prix immobilier
Les Epesses (3 avis)	2 983	31 km <sup>2</sup>	96 h/km <sup>2</sup>	50.8%	3.7%	22 220 €/an	1 583 €/m <sup>2</sup>
Les Herbiers (20 avis)	16 521	88 km <sup>2</sup>	188 h/km <sup>2</sup>	49.8%	3.6%	22 930 €/an	1 837 €/m <sup>2</sup>
Sèvremont (3 avis)	6 385	88 km <sup>2</sup>	73 h/km <sup>2</sup>	50.6%	3.9%	21 890 €/an	1 381 €/m <sup>2</sup>
Mallièvre	251	0 km <sup>2</sup>	251 h/km <sup>2</sup>	49%	4.8%	25 210 €/an	1 298 €/m <sup>2</sup>
Le Boupère	3 151	43 km <sup>2</sup>	73 h/km <sup>2</sup>	49.9%	2.2%	21 660 €/an	1 146 €/m <sup>2</sup>
Saint-Paul-en-Pareds (1 avis)	1 377	12 km <sup>2</sup>	115 h/km <sup>2</sup>	51.1%	2.7%	23 370 €/an	1 315 €/m <sup>2</sup>
Saint-Malô-du-Bois (1 avis)	1 612	14 km <sup>2</sup>	115 h/km <sup>2</sup>	53.3%	2.2%	23 950 €/an	1 604 €/m <sup>2</sup>
Rochetrejoux	983	10 km <sup>2</sup>	98 h/km <sup>2</sup>	48.5%	2%	22 150 €/an	1 231 €/m <sup>2</sup>
Treize-Vents	1 226	19 km <sup>2</sup>	65 h/km <sup>2</sup>	48.1%	4.3%	21 620 €/an	1 192 €/m <sup>2</sup>
Saint-Laurent-sur-Sèvre (5 avis)	3 550	15 km <sup>2</sup>	237 h/km <sup>2</sup>	46%	2.7%	23 630 €/an	1 540 €/m <sup>2</sup>
Saint-Amand-sur-Sèvre (1 avis)	1 422	32 km <sup>2</sup>	44 h/km <sup>2</sup>	45.9%	3.9%	22 070 €/an	1 014 €/m <sup>2</sup>
Saint-Prouant (1 avis)	1 666	12 km <sup>2</sup>	139 h/km <sup>2</sup>	48%	2.5%	22 500 €/an	1 195 €/m <sup>2</sup>
Chanverrie (5 avis)	5 653	59 km <sup>2</sup>	96 h/km <sup>2</sup>	46.7%	3%	22 810 €/an	1 587 €/m <sup>2</sup>
Pouzauges (4 avis)	5 668	36 km <sup>2</sup>	157 h/km <sup>2</sup>	45.8%	4.3%	22 320 €/an	1 103 €/m <sup>2</sup>
Mesnard-la-Barotière (2 avis)	1 558	11 km <sup>2</sup>	142 h/km <sup>2</sup>	54.1%	2.9%	22 840 €/an	1 523 €/m <sup>2</sup>

bien-dans-ma-ville.fr



# Vous aimez votre ville ? Notez-la !

Et faites-nous part de vos remarques constructives



Avec

**BIEN** dans  
ma **VILLE** 