



Version web

Ville de Saint-Mars-du-Désert

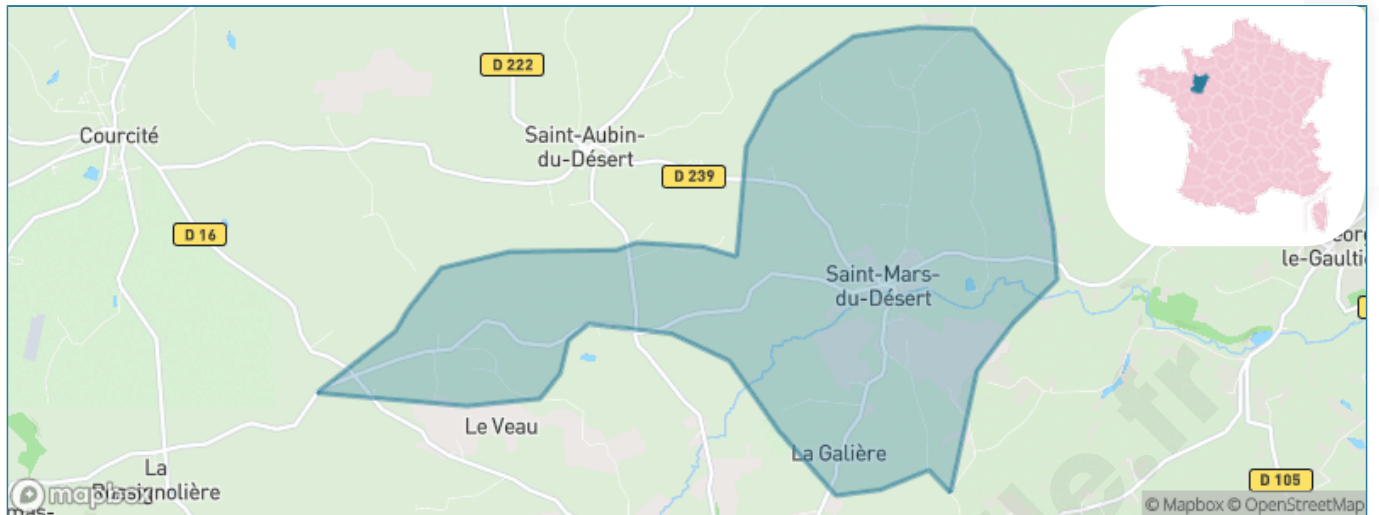
Présenté par

BIEN dans ma **VILLE** 

Sommaire

Situation géographique	3
Statistiques sur la population	4
Evolution du nombre d'habitants	4
Tranche d'âge	5
0-14 ans	5
15-29 ans	5
30-44 ans	5
45-59 ans	5
60-74 ans	5
75-89 ans	5
90 ans et +	5
Activité professionnelle	5
Agriculteurs	5
Artisans, Commerçants	5
Cadres et sup.	5
Professions intermédiaires	5
Employé	5
Ouvrier	5
Retraité	5
Autres	5
Niveau de diplôme	6
Sans diplôme ou CEP	6
Brevet, BEPC, DNB	6
CAP-BEP ou équivalent	6
BAC ou équivalent	6
BAC+2	6
BAC+3 ou +4	6
BAC+5 ou plus	6
Composition des ménages	6
Couple sans enfant	6
Couple avec enfant(s)	6
Famille monoparentale	6
Colocation / Autre	6
Personnes seules	6
Profils électoraux	7
Premier tour	7
Sécurité	8
Evolution du nombre d'infractions	8
Pour comparer	9
Services à la population	10
Commerce	10
Éducation	10
Villes autour de Saint-Mars-du-Désert	11

Situation géographique



i Informations clés

- **Région** : Pays de la Loire
- **Département** : Mayenne
- **Code postal** : 53700
- **Superficie** : 11 km²



Statistiques sur la population



Nombre d'habitants

162



Age moyen

44 ans



Pop active

46.9%



Taux chômage

7.1%



Pop densité

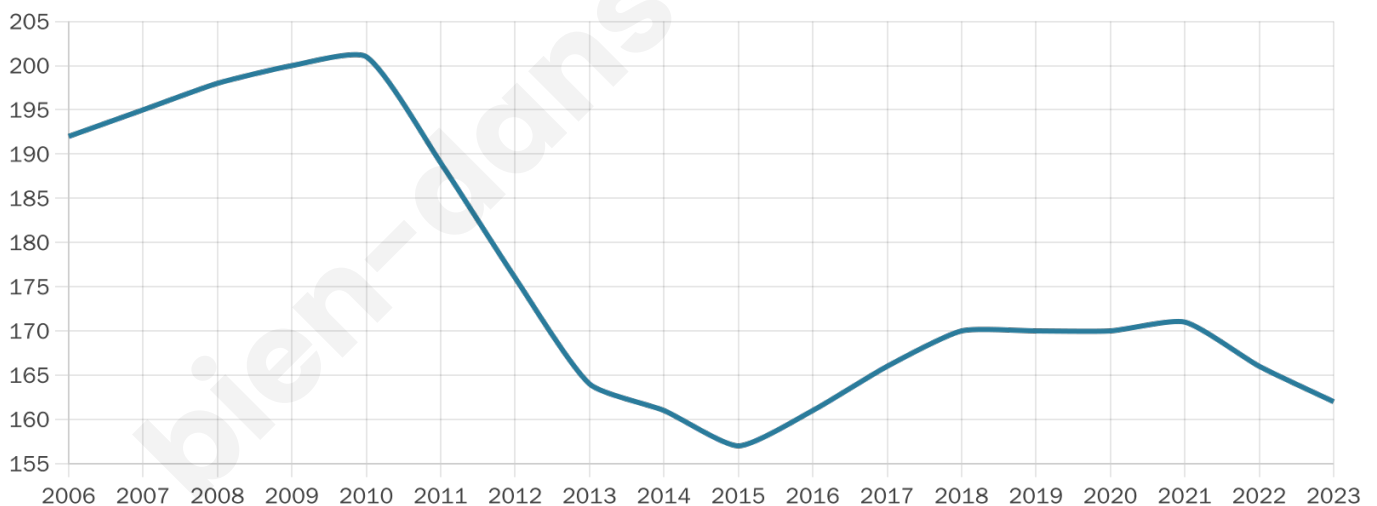
15 h/km²



Revenu moyen

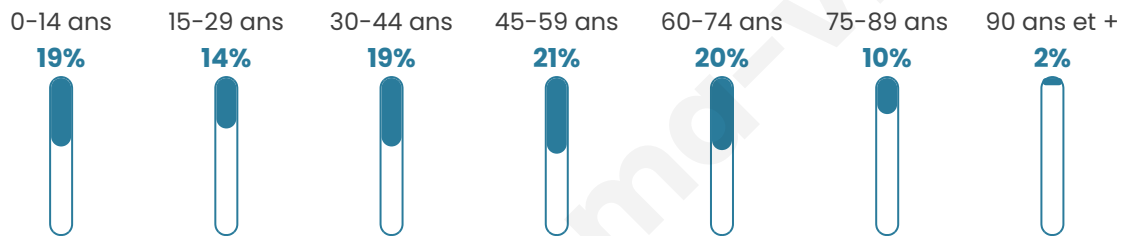
20 180 €/an

Evolution du nombre d'habitants

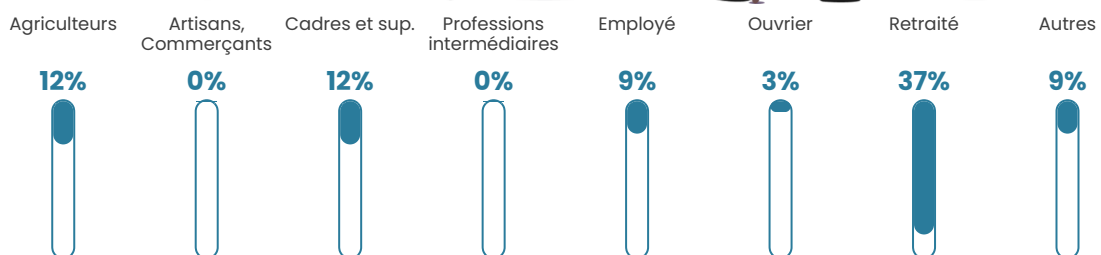


Sources : Institut national de la statistique et des études économiques (insee) selon Les dernières parutions officielles de 2024 portant sur les années 2020, 2021 et 2022.


Tranche d'âge




Activité professionnelle



Niveau de diplôme













Composition des ménages



Profils électoraux

Premier tour

	Marine LE PEN	33.70 %
	Emmanuel MACRON	32.61 %
	Jean-Luc MÉLENCHON	11.96 %
	Éric ZEMMOUR	4.35 %
	Yannick JADOT	4.35 %
	Nathalie ARTHAUD	3.26 %
	Jean LASSALLE	3.26 %
	Valérie PÉCRESE	2.17 %
	Philippe POUTOU	2.17 %
	Anne HIDALGO	1.09 %
	Nicolas DUPONT-AIGNAN	1.09 %
	Fabien ROUSSEL	0.00 %



121 inscrits

Participation : 76.86%

Votes blancs : 0.00%

Votes nuls : 1.08%

Second tour

	Emmanuel MACRON	44,71 %
	Marine LE PEN	55,29 %

122 inscrits

Participation : 70.49%

Votes blancs : 1.16%

Votes nuls : 0%

Sécurité



Agressions physiques / sexuelles

0



Cambriolages

0



Vols / dégradations

0



Stupéfiants

0

Evolution du nombre d'infractions



Pour comparer

(en proportion du nombre d'habitants)



Sources : Bases statistiques communale, départementale et régionale de la délinquance enregistrée par la police et la gendarmerie nationales selon les dernières parutions officielles de 2025 portant sur l'année 2024 ([data.gouv](https://data.gouv.fr)).

Agressions physiques / sexuelles : Violences sexuelles, coups et blessures volontaires intrafamiliaux, coups et blessures volontaires, autres coups, blessures volontaires et vols violents sans arme.

Cambriolages : Cambriolages de logements.

Vols : Vols avec armes, vols d'accessoires sur véhicules, vols dans les véhicules, vols de véhicules, vols sans violence contre des personnes, destructions, dégradations volontaires et escroqueries.

Stupéfiants : Trafic de stupéfiants dont (AFD) et usage de stupéfiants.

Services à la population



Commerce

Hypermarché	X Villaines-la-Juhel 10km
Supermarché	X Villaines-la-Juhel 10km
Superette	X Gesvres 8km
Boulangerie	X Saint-Germain-de-Coulamer 3km
Boucherie	X Villaines-la-Juhel 10km
Restaurant	X Averton 6km
Garage	X Saint-Germain-de-Coulamer 3km
Station-service	X Sougé-le-Ganelon 10km
Banque	X Saint-Germain-de-Coulamer 5km
La poste	X Courcité 7km
Coiffeur	X Saint-Aubin-du-Désert 3km
Tabac	X Sillé-le-Guillaume 12km
Bars / discothèque	X Saint-Paul-le-Gaultier 5km
Bibliothèque	X Beaumont-sur-Sarthe 22km
Cinéma	X Villaines-la-Juhel 11km
Vétérinaire	X Villaines-la-Juhel 10km



Santé

Pharmacie	X Sougé-le-Ganelon 10km
Hôpital	X Sillé-le-Guillaume 12km
Laboratoire d'analyses médicales	X Villaines-la-Juhel 11km
Etablissement pour handicapé	X Sougé-le-Ganelon 10km
EHPA	X Villaines-la-Juhel 11km
Médecin	X Villaines-la-Juhel 10km
Dentiste	X Villaines-la-Juhel 10km
Chirurgien	X Sillé-le-Guillaume 13km
Dermatologue	X Alençon 23km
Anesthésiste	X Alençon 23km
Gastro-entérologue	X Alençon 25km
Gynécologue	X Sillé-le-Guillaume 13km
Cancérologue	X Le Mans 40km
Neurologue	X Le Mans 41km
Ophtalmologue	X Alençon 23km
ORL	X Alençon 23km
Cardiologue	X Alençon 23km
Pédiatre	X Alençon 25km
Pneumologue	X Alençon 23km
Psychologue	X Saint-Germain-du-Corbéis 22km
Radiologue	X Sillé-le-Guillaume 13km
Rhumatologue	X Alençon 23km
Sage-femme	X Villaines-la-Juhel 11km



Éducation

Crèche	X Saint-Germain-de-Coulamer 3km
Ecole maternelle Public	X Sillé-le-Guillaume 12km
Ecole maternelle Privé	X Le Mans 41km
Ecole primaire Public	X Saint-Germain-de-Coulamer 3km
Ecole primaire Privé	X Villaines-la-Juhel 11km
Collège Public	X Villaines-la-Juhel 11km
Collège Privé	X Villaines-la-Juhel 11km
Lycée Public	X Sillé-le-Guillaume 11km
Lycée Privé	X Alençon 23km

Sources : Base Sirene des entreprises et de leurs établissements selon les dernières parutions officielles de 2025 portant sur l'année 2024 ([data.gouv](#)). Liste, localisation et tarifs des professionnels de santé selon les dernières parutions officielles de 2025 portant sur l'année 2024 ([opendatasoft](#)) et FINISS Extraction du Fichier des établissements selon les dernières parutions officielles de 2025 portant sur l'année 2024 ([data.gouv](#)). Adresse et géolocalisation des établissements d'enseignement du premier et second degrés selon les dernières parutions officielles de 2025 portant sur l'année 2024 ([data.education.gouv](#))

Villes autour de Saint-Mars-du-Désert

Ville	Habitants	Superficie	Pop densité	Pop active	Taux chômage	Revenu moyen	Prix immobilier
Saint-Germain-de-Coulamer	329	17 km ²	19 h/km ²	44.1%	3.3%	20 200 €/an	821 €/m ²
Saint-Aubin-du-Désert	227	12 km ²	19 h/km ²	40.1%	1.8%	19 650 €/an	658 €/m ²
Saint-Georges-le-Gaultier	517	23 km ²	22 h/km ²	43.1%	3.9%	19 920 €/an	801 €/m ²
Saint-Paul-le-Gaultier (1 avis)	285	15 km ²	19 h/km ²	50.5%	5.3%	21 950 €/an	1 014 €/m ²
Averton	552	40 km ²	14 h/km ²	46.2%	4.7%	21 110 €/an	841 €/m ²
Mont-Saint-Jean (1 avis)	628	42 km ²	15 h/km ²	49.2%	4.6%	20 020 €/an	789 €/m ²
Courcité (1 avis)	797	30 km ²	27 h/km ²	45%	3.5%	21 190 €/an	991 €/m ²
Saint-Thomas-de-Courceriers	166	13 km ²	13 h/km ²	38.6%	4.8%	20 100 €/an	805 €/m ²
Douillet	319	19 km ²	17 h/km ²	48.6%	3.1%	21 000 €/an	1 232 €/m ²
Saint-Pierre-sur-Orthe	1 113	72 km ²	15 h/km ²	41.1%	5.5%	19 490 €/an	955 €/m ²
Saint-Martin-de-Connée	415	19 km ²	22 h/km ²	37.8%	5.3%	16 544 €/an	1 465 €/m ²
Sougé-le-Ganelon (1 avis)	826	18 km ²	46 h/km ²	46.2%	5.7%	20 730 €/an	999 €/m ²
Saint-Léonard-des-Bois	471	27 km ²	17 h/km ²	51.8%	8.3%	22 520 €/an	1 015 €/m ²
Gesvres	539	21 km ²	26 h/km ²	46.4%	3.2%	20 590 €/an	849 €/m ²
Montreuil-le-Chétif	318	14 km ²	23 h/km ²	50%	4.7%	21 140 €/an	810 €/m ²

bien-dans-ma-ville.fr



Vous aimez votre ville ? Notez-la !

Et faites-nous part de vos remarques constructives



Avec

BIEN dans ma **VILLE** 