



Version web

Ville de Saint-Mars-de- Locquenay

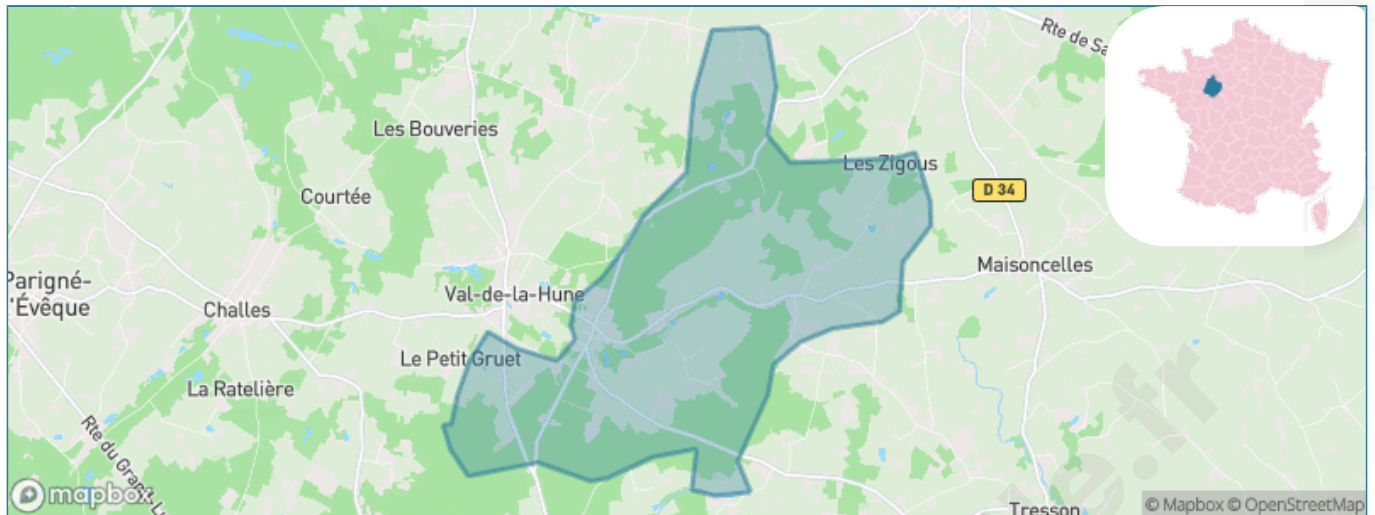
Présenté par

BIEN dans
ma **VILLE** 

Sommaire

Situation géographique	3
Statistiques sur la population	4
Evolution du nombre d'habitants	4
Tranche d'âge	5
0-14 ans	5
15-29 ans	5
30-44 ans	5
45-59 ans	5
60-74 ans	5
75-89 ans	5
90 ans et +	5
Activité professionnelle	5
Agriculteurs	5
Artisans, Commerçants	5
Cadres et sup.	5
Professions intermédiaires	5
Employé	5
Ouvrier	5
Retraité	5
Autres	5
Niveau de diplôme	6
Sans diplôme ou CEP	6
Brevet, BEPC, DNB	6
CAP-BEP ou équivalent	6
BAC ou équivalent	6
BAC+2	6
BAC+3 ou +4	6
BAC+5 ou plus	6
Composition des ménages	6
Couple sans enfant	6
Couple avec enfant(s)	6
Famille monoparentale	6
Colocation / Autre	6
Personnes seules	6
Profil électoraux	7
Premier tour	7
Sécurité	8
Evolution du nombre d'infractions	8
Pour comparer	9
Services à la population	10
Commerce	10
Éducation	10
Villes autour de Saint-Mars-de-Locquenay	11
Avis sur la ville de Saint-Mars-de-Locquenay	12
Moyenne par critère	12
Villes autour de Saint-Mars-de-Locquenay	12
Répartition des avis par note	12
Répartition des avis par note	12

Situation géographique



i Informations clés

- **Région** : Pays de la Loire
- **Département** : Sarthe
- **Code postal** : 72440
- **Superficie** : 21 km²



Statistiques sur la population



Nombre d'habitants

555



Age moyen

38 ans



Pop active

51.2%



Taux chômage

4.3%



Pop densité

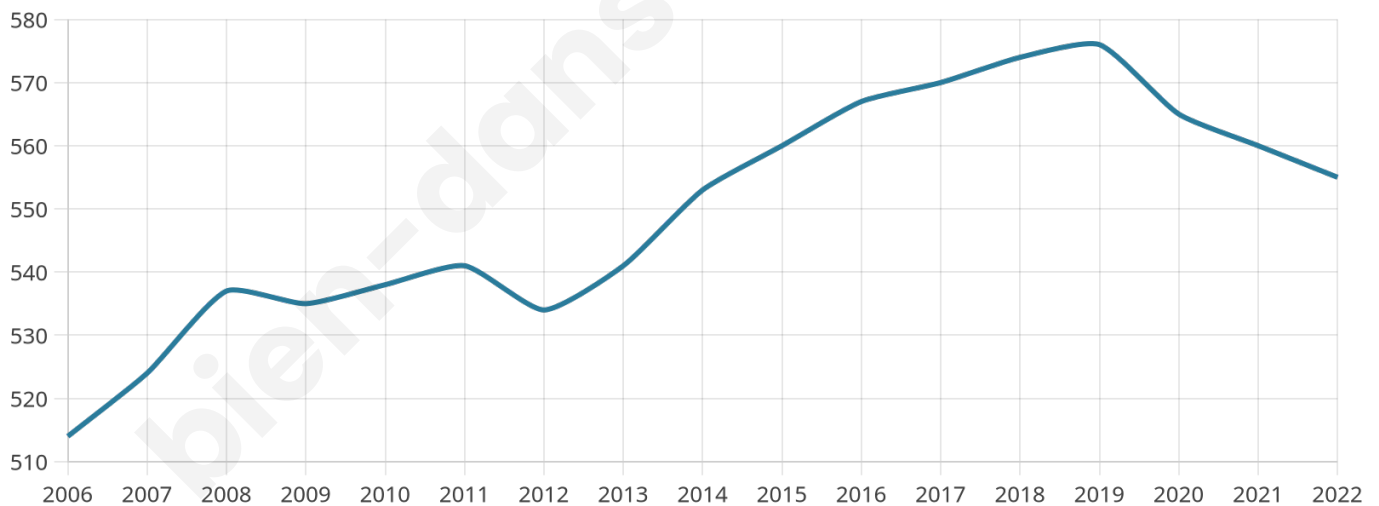
26 h/km²



Revenu moyen

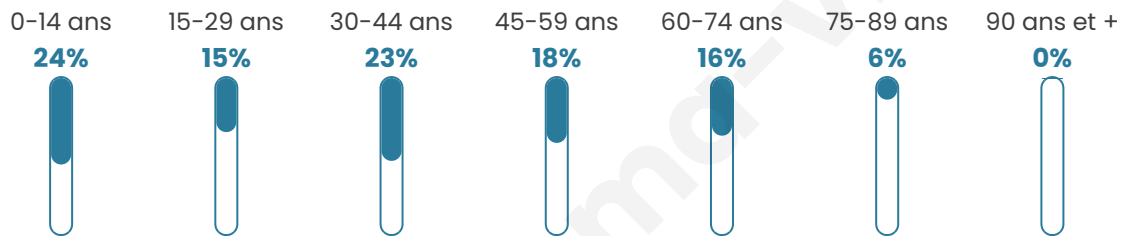
23 630 €/an

Evolution du nombre d'habitants

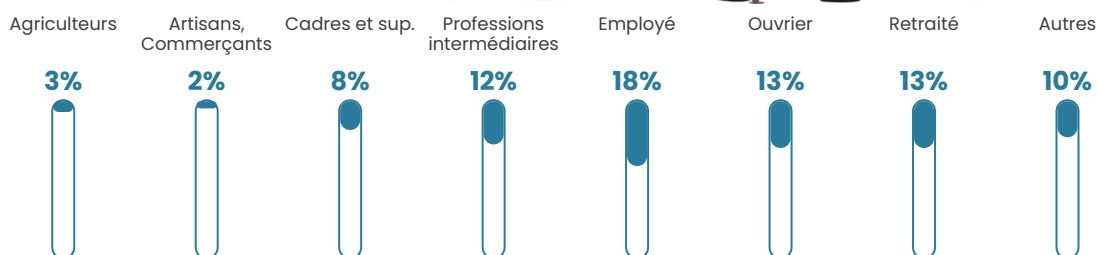


Sources : Institut national de la statistique et des études économiques (insee) selon Les dernières parutions officielles de 2024 portant sur les années 2020, 2021 et 2022.

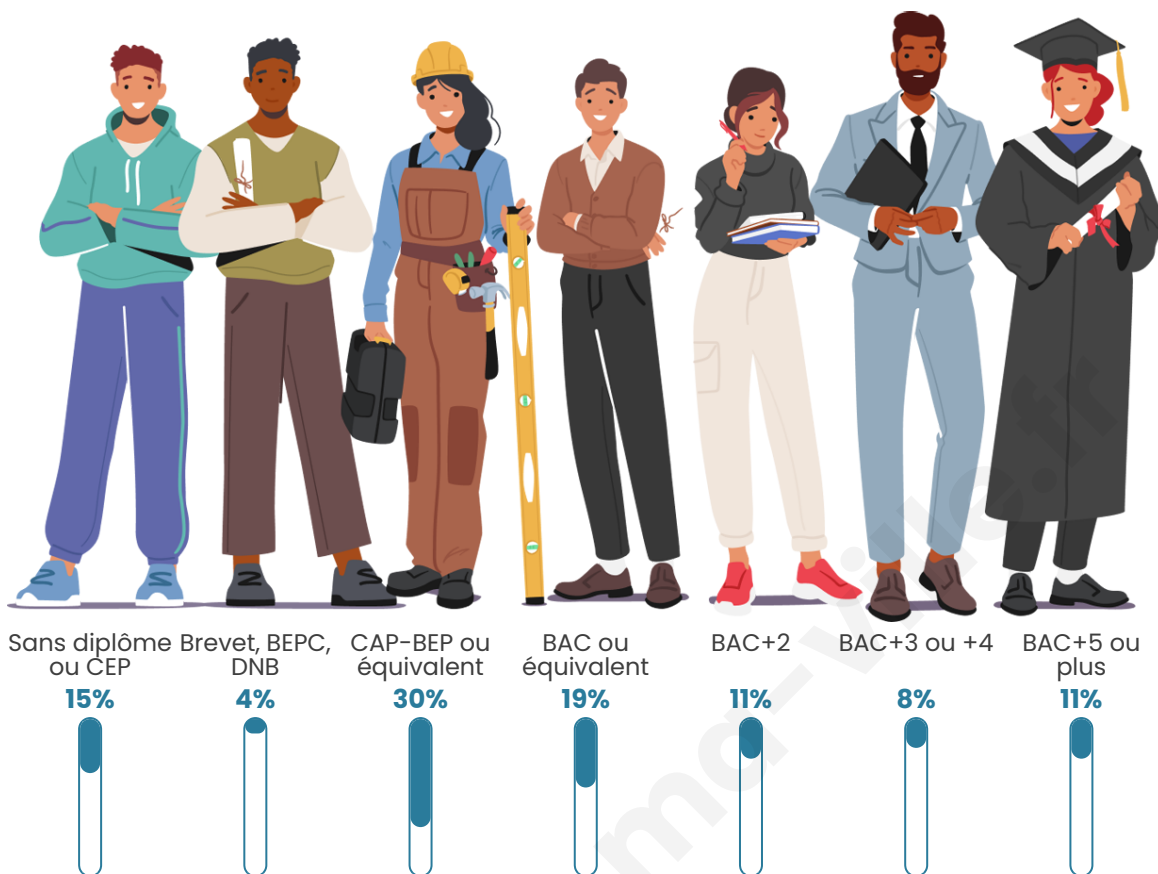
Tranche d'âge




Activité professionnelle



Niveau de diplôme















Composition des ménages



Profils électoraux

Premier tour

	Marine LE PEN	33.64 %
	Emmanuel MACRON	16.98 %
	Jean-Luc MÉLENCHON	16.67 %
	Yannick JADOT	7.10 %
	Éric ZEMMOUR	5.86 %
	Fabien ROUSSEL	4.32 %
	Anne HIDALGO	3.70 %
	Valérie PÉCRESSE	3.70 %
	Jean LASSALLE	3.09 %
	Nicolas DUPONT-AIGNAN	3.09 %
	Nathalie ARTHAUD	0.93 %
	Philippe POUTOU	0.93 %



427 inscrits

Participation : 76.58%

Votes blancs : 0.61%

Votes nuls : 0.31%

Second tour

	Emmanuel MACRON	50,32 %
	Marine LE PEN	49,68 %

427 inscrits

Participation : 80.09%

Votes blancs : 5.85%

Votes nuls : 2.34%

Sécurité



Agressions physiques / sexuelles

0



Cambriolages

0



Vols / dégradations

0



Stupéfiants

0

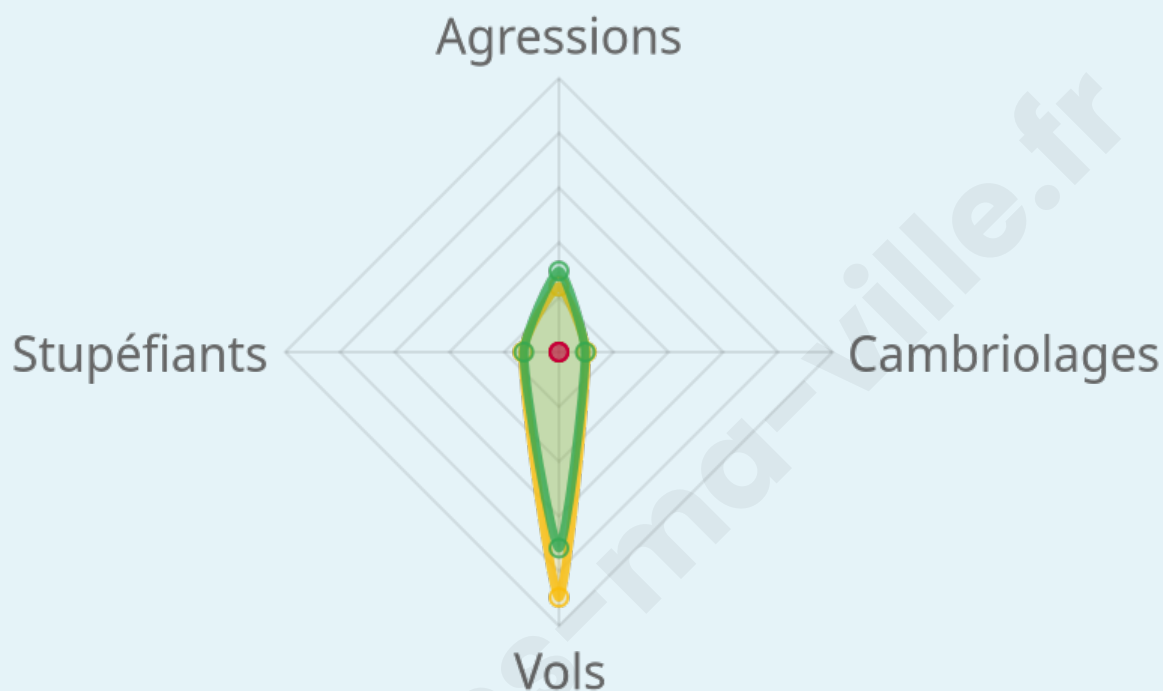
Evolution du nombre d'infractions



Pour comparer

(en proportion du nombre d'habitants)

Ville Département Région



Sources : Bases statistiques communale, départementale et régionale de la délinquance enregistrée par la police et la gendarmerie nationales selon les dernières parutions officielles de 2025 portant sur l'année 2024 ([data.gouv](https://data.gouv.fr)).

Agressions physiques / sexuelles : Violences sexuelles, coups et blessures volontaires intrafamiliaux, coups et blessures volontaires, autres coups, blessures volontaires et vols violents sans arme.

Cambriolages : Cambriolages de logements.

Vols : Vols avec armes, vols d'accessoires sur véhicules, vols dans les véhicules, vols de véhicules, vols sans violence contre des personnes, destructions, dégradations volontaires et escroqueries.

Stupéfiants : Trafic de stupéfiants dont (AFD) et usage de stupéfiants.

Services à la population



Commerce

Hypermarché	X <u>Parigné-l'Évêque</u> 10km
Supermarché	X <u>Bouloire</u> 7km
Superette	X <u>Le Grand-Lucé</u> 8km
Boulangerie	X <u>Challes</u> 5km
Boucherie	X <u>Challes</u> 4km
Restaurant	X <u>Surfonds</u> 5km
Garage	X <u>Bouloire</u> 6km
Station-service	X <u>Bouloire</u> 6km
Banque	X <u>Bouloire</u> 7km
La poste	X <u>Parigné-l'Évêque</u> 6km
Coiffeur	2
Tabac	X <u>Bouloire</u> 7km
Bars / discothèque	X <u>Surfonds</u> 5km
Bibliothèque	X <u>Bouloire</u> 7km
Cinéma	X <u>Le Mans</u> 22km
Vétérinaire	X <u>Le Grand-Lucé</u> 7km



Santé

Pharmacie	X <u>Bouloire</u> 7km
Hôpital	X <u>Saint-Calais</u> 19km
Laboratoire d'analyses médicales	X <u>Saint-Calais</u> 19km
Etablissement pour handicapé	X <u>Bouloire</u> 7km
EHPA	X <u>Bouloire</u> 6km
Médecin	X <u>Bouloire</u> 7km
Dentiste	X <u>Bouloire</u> 7km
Chirurgien	X <u>Le Mans</u> 20km
Dermatologue	X <u>Le Mans</u> 20km
Anesthésiste	X <u>Le Mans</u> 20km
Gastro-entérologue	X <u>Le Mans</u> 20km
Gynécologue	X <u>Le Mans</u> 20km
Cancérologue	X <u>Le Mans</u> 23km
Neurologue	X <u>Le Mans</u> 20km
Ophtalmologue	X <u>Changé</u> 16km
ORL	X <u>Le Breil-sur-Mérize</u> 8km
Cardiologue	X <u>Brette-les-Pins</u> 13km
Pédiatre	X <u>Le Mans</u> 20km
Pneumologue	X <u>Le Mans</u> 20km
Psychologue	X <u>Le Mans</u> 20km
Radiologue	X <u>Saint-Calais</u> 19km
Rhumatologue	X <u>Le Mans</u> 20km
Sage-femme	X <u>Ruaudin</u> 17km



Éducation

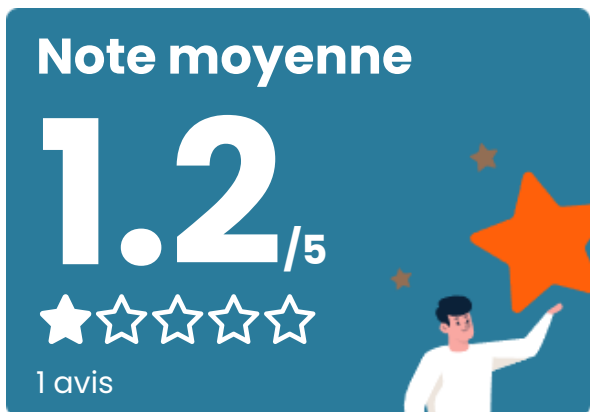
Crèche	X <u>Le Breil-sur-Mérize</u> 7km
Ecole maternelle Public	X <u>Le Grand-Lucé</u> 8km
Ecole maternelle Privé	X <u>Le Mans</u> 22km
Ecole primaire Public	X <u>Volnay</u> 1km
Ecole primaire Privé	X <u>Montfort-le-Gesnois</u> 14km
Collège Public	X <u>Bouloire</u> 7km
Collège Privé	X <u>Teloché</u> 17km
Lycée Public	X <u>Brette-les-Pins</u> 11km
Lycée Privé	X <u>Le Mans</u> 20km

Sources : Base Sirene des entreprises et de leurs établissements selon les dernières parutions officielles de 2025 portant sur l'année 2024 ([data.gouv](https://data.gouv.fr)). Liste, localisation et tarifs des professionnels de santé selon les dernières parutions officielles de 2025 portant sur l'année 2024 ([opendatasoft](https://opendatasoft.com)) et FINISS Extraction du Fichier des établissements selon les dernières parutions officielles de 2025 portant sur l'année 2024 ([data.gouv](https://data.gouv.fr)). Adresse et géolocalisation des établissements d'enseignement du premier et second degrés selon les dernières parutions officielles de 2025 portant sur l'année 2024 ([data.education.gouv](https://data.education.gouv.fr))

Villes autour de Saint-Mars-de-Locquenay

Ville	Habitants	Superficie	Pop densité	Pop active	Taux chômage	Revenu moyen	Prix immobilier
Volnay	1 521	19 km ²	80 h/km ²	30.2%	2.2%	22 050 €/an	1 170 €/m ²
Challes	1 156	25 km ²	46 h/km ²	49.7%	2.4%	23 860 €/an	1 669 €/m ²
Surfonds	339	4 km ²	85 h/km ²	49.6%	3.2%	22 660 €/an	942 €/m ²
Bouloire (2 avis)	2 127	26 km ²	82 h/km ²	41.3%	4.2%	21 020 €/an	1 178 €/m ²
Maisoncelles (1 avis)	201	11 km ²	18 h/km ²	44.8%	4.5%	20 870 €/an	1 096 €/m ²
Tresson	511	29 km ²	18 h/km ²	47.9%	5.5%	20 610 €/an	930 €/m ²
Villaines-sous-Lucé (1 avis)	645	25 km ²	26 h/km ²	54.6%	3.6%	21 990 €/an	1 016 €/m ²
Le Grand-Lucé (1 avis)	1 949	27 km ²	72 h/km ²	35.3%	5%	21 100 €/an	989 €/m ²
Le Sel-de-Bretagne	1 117	8 km ²	140 h/km ²	47.6%	3.7%	22 360 €/an	1 440 €/m ²
Parigné-l'Évêque (4 avis)	5 358	63 km ²	85 h/km ²	45.1%	3.5%	24 060 €/an	1 649 €/m ²
Ardenay-sur-Mérize	504	11 km ²	46 h/km ²	47.2%	3.4%	22 710 €/an	1 347 €/m ²
Le Breil-sur-Mérize	1 552	18 km ²	86 h/km ²	49.7%	3.5%	22 460 €/an	1 276 €/m ²
Nuillé-le-Jalais	528	5 km ²	106 h/km ²	47.3%	2.5%	22 920 €/an	1 226 €/m ²
Soulitré	597	11 km ²	54 h/km ²	53.4%	4.2%	24 140 €/an	1 376 €/m ²
Montreuil-le-Henri	295	14 km ²	21 h/km ²	49.2%	7.1%	20 990 €/an	930 €/m ²

Avis sur la ville de Saint-Mars-de-Locquenay



Moyenne par critère



Villes autour de Saint-Mars-de-Locquenay

Ville	Note globale	Sécurité	Éducation	Sport Loisir	Environnement	Vie pratique
Volnay	-	-	-	-	-	-
Challes	-	-	-	-	-	-
Surfonds	-	-	-	-	-	-
Bouloire (2 avis)	3.9	4.5	4.0	3.0	4.0	4.0
Maisoncelles (1 avis)	2.6	5.0	0.0	1.0	5.0	2.0
Tresson	-	-	-	-	-	-
Villaines-sous-Lucé (1 avis)	4.0	4.0	4.0	4.0	4.0	4.0
Le Grand-Lucé (1 avis)	4.0	3.0	4.0	5.0	4.0	4.0
Le Sel-de-Bretagne	-	-	-	-	-	-
Parigné-l'Évêque (4 avis)	4.3	4.0	4.5	4.8	4.5	3.8
Ardenay-sur-Mérize	-	-	-	-	-	-
Le Breil-sur-Mérize	-	-	-	-	-	-
Nuillé-le-Jalais	-	-	-	-	-	-
Soulitré	-	-	-	-	-	-
Montreuil-le-Henri	-	-	-	-	-	-



Vous aimez votre ville ? Notez-la !

Et faites-nous part de vos remarques constructives



Avec

BIEN dans
ma **VILLE** 