



Version web

Ville de Saint-Mars-de-Coutais

Présenté par

BIEN dans ma **VILLE** 

Sommaire

Situation géographique	3
Statistiques sur la population	4
Evolution du nombre d'habitants	4
Tranche d'âge	5
0-14 ans	5
15-29 ans	5
30-44 ans	5
45-59 ans	5
60-74 ans	5
75-89 ans	5
90 ans et +	5
Activité professionnelle	5
Agriculteurs	5
Artisans, Commerçants	5
Cadres et sup.	5
Professions intermédiaires	5
Employé	5
Ouvrier	5
Retraité	5
Autres	5
Niveau de diplôme	6
Sans diplôme ou CEP	6
Brevet, BEPC, DNB	6
CAP-BEP ou équivalent	6
BAC ou équivalent	6
BAC+2	6
BAC+3 ou +4	6
BAC+5 ou plus	6
Composition des ménages	6
Couple sans enfant	6
Couple avec enfant(s)	6
Famille monoparentale	6
Colocation / Autre	6
Personnes seules	6
Profil électoraux	7
Premier tour	7
Sécurité	8
Evolution du nombre d'infractions	8
Pour comparer	9
Services à la population	10
Commerce	10
Éducation	10
Villes autour de Saint-Mars-de-Coutais	11
Avis sur la ville de Saint-Mars-de-Coutais	12
Moyenne par critère	12
Villes autour de Saint-Mars-de-Coutais	12
Répartition des avis par note	12
Répartition des avis par note	12

Situation géographique



i Informations clés

- **Région** : Pays de la Loire
- **Département** : Loire-Atlantique
- **Code postal** : 44680
- **Superficie** : 34 km²



Statistiques sur la population



Nombre d'habitants

2 698



Age moyen

40 ans



Pop active

48.5%



Taux chômage

6.1%



Pop densité

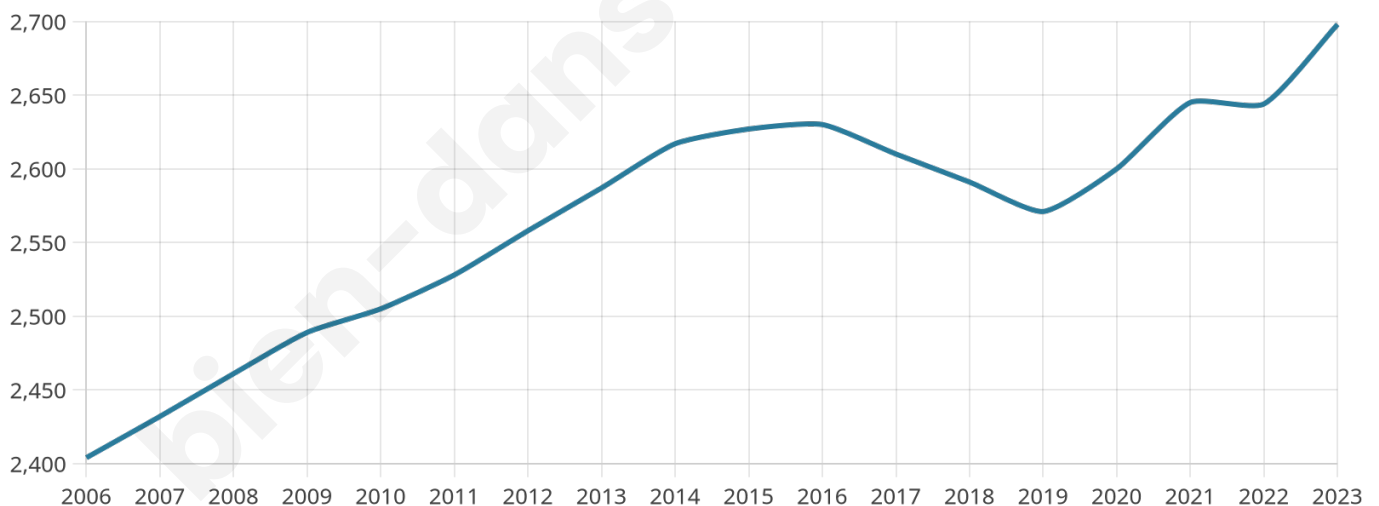
79 h/km²



Revenu moyen

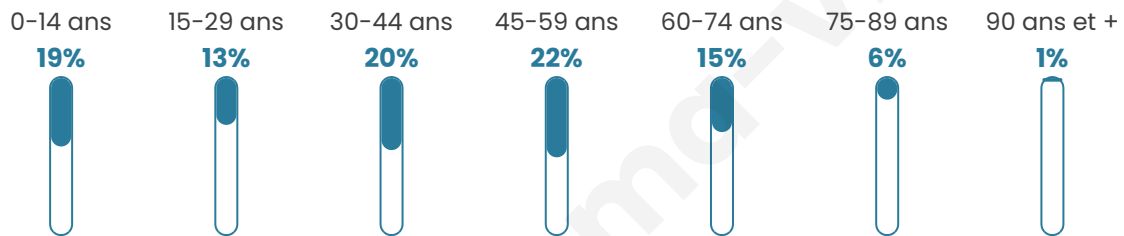
24 010 €/an

Evolution du nombre d'habitants

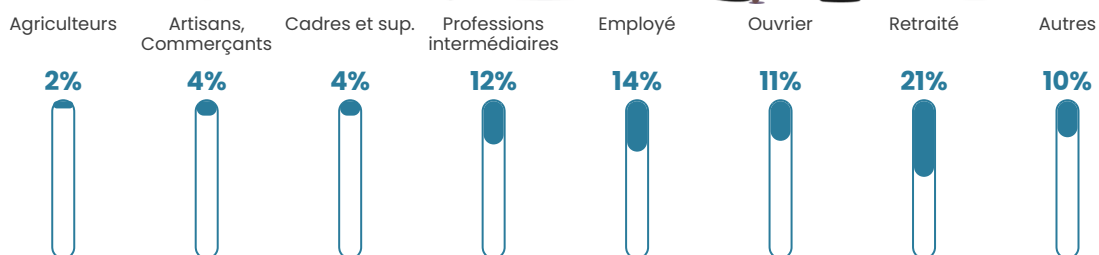


Sources : Institut national de la statistique et des études économiques (insee) selon Les dernières parutions officielles de 2024 portant sur les années 2020, 2021 et 2022.


Tranche d'âge




Activité professionnelle



Niveau de diplôme












Composition des ménages



Profils électoraux

Premier tour

	Emmanuel MACRON	31.28 %
	Jean-Luc MÉLENCHON	20.45 %
	Marine LE PEN	19.76 %
	Yannick JADOT	6.29 %
	Éric ZEMMOUR	6.10 %
	Valérie PÉCRESE	4.03 %
	Fabien ROUSSEL	2.71 %
	Nicolas DUPONT- AIGNAN	2.45 %
	Jean LASSALLE	2.39 %
	Anne HIDALGO	2.20 %
	Philippe POUTOU	1.45 %
	Nathalie ARTHAUD	0.88 %



2 107 inscrits

Participation : 77.98%

Votes blancs : 2.31%

Votes nuls : 0.97%

Second tour

	Emmanuel MACRON	64,25 %
	Marine LE PEN	35,75 %

2 109 inscrits

Participation : 77.34%

Votes blancs : 8.09%

Votes nuls : 2.39%

Sécurité



Agressions physiques / sexuelles

0



Cambriolages

0



Vols / dégradations

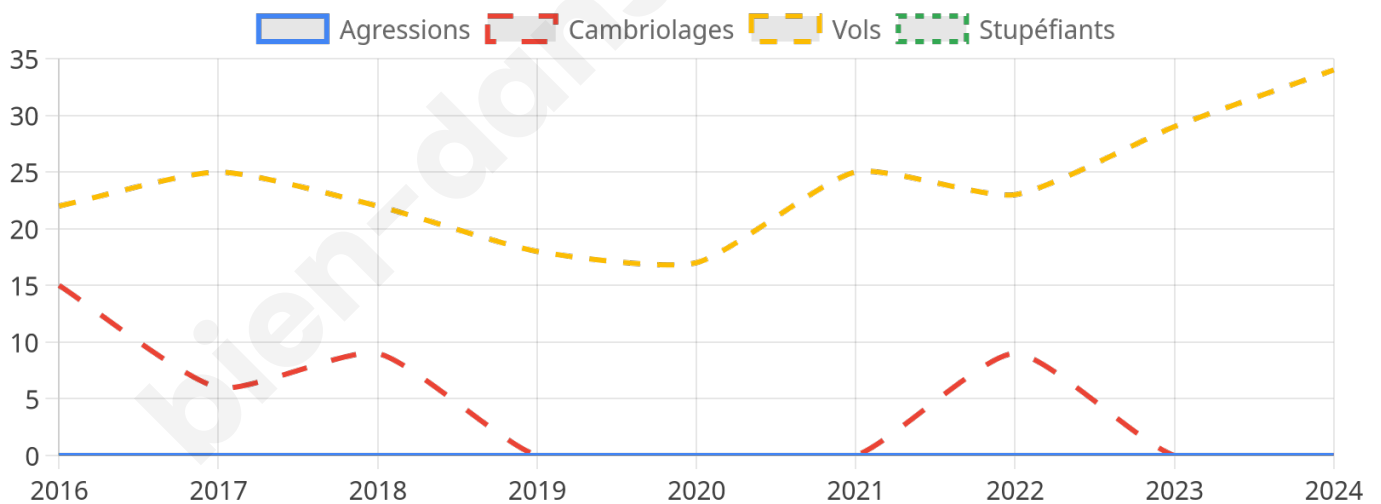
34



Stupéfiants

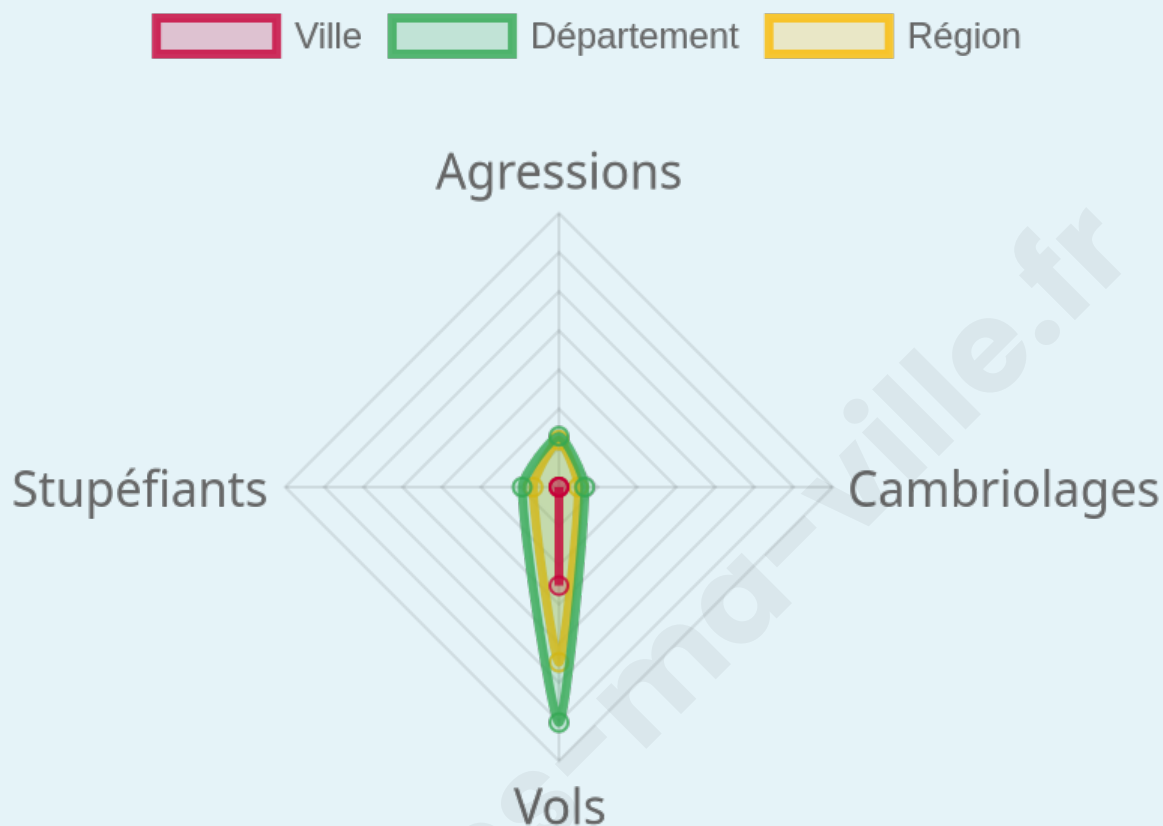
0

Evolution du nombre d'infractions



Pour comparer

(en proportion du nombre d'habitants)



Sources : Bases statistiques communale, départementale et régionale de la délinquance enregistrée par la police et la gendarmerie nationales selon les dernières parutions officielles de 2025 portant sur l'année 2024 ([data.gouv](https://data.gouv.fr)).

Agressions physiques / sexuelles : Violences sexuelles, coups et blessures volontaires intrafamiliaux, coups et blessures volontaires, autres coups, blessures volontaires et vols violents sans arme.

Cambriolages : Cambriolages de logements.

Vols : Vols avec armes, vols d'accessoires sur véhicules, vols dans les véhicules, vols de véhicules, vols sans violence contre des personnes, destructions, dégradations volontaires et escroqueries.

Stupéfiants : Trafic de stupéfiants dont (AFD) et usage de stupéfiants.

Services à la population



Commerce

Hypermarché	X La Montagne 8km
Supermarché	X Port-Saint-Père 2km
Superette	1
Boulangerie	X Saint-Léger-les-Vignes 2km
Boucherie	1
Restaurant	X Saint-Léger-les-Vignes 2km
Garage	5
Station-service	X Port-Saint-Père 2km
Banque	X Bouaye 5km
La poste	X Bouaye 4km
Coiffeur	1
Tabac	X Port-Saint-Père 2km
Bars / discothèque	1
Bibliothèque	X Sainte-Pazanne 6km
Cinéma	X Bouguenais 11km
Vétérinaire	X Bouaye 5km



Santé

Pharmacie	1
Hôpital	X Saint-Herblain 14km
Laboratoire d'analyses médicales	X Bouaye 4km
Etablissement pour handicapé	X Bouaye 6km
EHPA	1
Médecin	1
Dentiste	1
Chirurgien	X Saint-Herblain 14km
Dermatologue	X Saint-Philbert-de-Grand-Lieu 12km
Anesthésiste	X Saint-Herblain 14km
Gastro-entérologue	X Saint-Herblain 14km
Gynécologue	X Saint-Philbert-de-Grand-Lieu 12km
Cancérologue	X Nantes 17km
Neurologue	X Nantes 14km
Ophtalmologue	X Bouaye 5km
ORL	X Saint-Herblain 15km
Cardiologue	X Saint-Herblain 14km
Pédiatre	X Indre 11km
Pneumologue	X Machecoul-Saint-Même 15km
Psychologue	X Nantes 14km
Radiologue	X La Montagne 8km
Rhumatologue	X Saint-Herblain 15km
Sage-femme	X Sainte-Pazanne 7km



Éducation

Crèche	3
Ecole maternelle Public	X Bouaye 5km
Ecole maternelle Privé	X Vertou 21km
Ecole primaire Public	1
Ecole primaire Privé	1
Collège Public	X Bouaye 5km
Collège Privé	X Bouaye 4km
Lycée Public	X Bouaye 6km
Lycée Privé	X Bouaye 7km

Sources : Base Sirene des entreprises et de leurs établissements selon les dernières parutions officielles de 2025 portant sur l'année 2024 ([data.gouv](#)). Liste, localisation et tarifs des professionnels de santé selon les dernières parutions officielles de 2025 portant sur l'année 2024 ([opendatasoft](#)) et FINESS Extraction du Fichier des établissements selon les dernières parutions officielles de 2025 portant sur l'année 2024 ([data.gouv](#)). Adresse et géolocalisation des établissements d'enseignement du premier et second degrés selon les dernières parutions officielles de 2025 portant sur l'année 2024 ([data.education.gouv](#))

Villes autour de Saint-Mars-de-Coutais

Ville	Habitants	Superficie	Pop densité	Pop active	Taux chômage	Revenu moyen	Prix immobilier
Saint-Léger-les-Vignes	2 171	6 km ²	362 h/km ²	50.9%	2.4%	25 730 €/an	2 253 €/m ²
Port-Saint-Père (2 avis)	3 059	32 km ²	96 h/km ²	52.8%	3.2%	24 890 €/an	2 286 €/m ²
Bouaye (9 avis)	8 343	13 km ²	642 h/km ²	48.1%	3.5%	25 390 €/an	2 596 €/m ²
Brains (1 avis)	2 709	15 km ²	181 h/km ²	54.6%	2.7%	26 040 €/an	2 255 €/m ²
Sainte-Pazanne (7 avis)	7 201	41 km ²	176 h/km ²	49.3%	3.5%	23 860 €/an	2 341 €/m ²
Saint-Lumine-de-Coutais	2 396	17 km ²	141 h/km ²	52%	3.3%	23 030 €/an	1 683 €/m ²
La Montagne (1 avis)	6 505	3 km ²	2 168 h/km ²	48.5%	4.5%	24 140 €/an	2 682 €/m ²
La Chevrolière (17 avis)	6 539	32 km ²	204 h/km ²	47.7%	3.3%	24 800 €/an	2 297 €/m ²
Saint-Jean-de-Boiseau (1 avis)	6 067	11 km ²	552 h/km ²	49.4%	4.7%	24 230 €/an	2 541 €/m ²
Le Pellerin	5 319	30 km ²	177 h/km ²	49.4%	4.2%	23 370 €/an	2 312 €/m ²
Cheix-en-Retz (4 avis)	1 182	8 km ²	148 h/km ²	53.6%	3%	24 590 €/an	2 510 €/m ²
Saint-Hilaire-de-Chaléons (1 avis)	2 422	35 km ²	69 h/km ²	47.8%	3.3%	22 760 €/an	1 967 €/m ²
Couëron (15 avis)	24 103	44 km ²	548 h/km ²	49.1%	4.1%	24 290 €/an	2 654 €/m ²
Pont-Saint-Martin (4 avis)	7 093	21 km ²	338 h/km ²	48%	3.4%	25 530 €/an	2 689 €/m ²
Bouguenais (8 avis)	20 530	31 km ²	662 h/km ²	48.5%	4.5%	23 740 €/an	2 708 €/m ²

Avis sur la ville de Saint-Mars-de-Coutais



Moyenne par critère



Villes autour de Saint-Mars-de-Coutais

Ville	Note globale	Sécurité	Éducation	Sport Loisir	Environnement	Vie pratique
Saint-Léger-les-Vignes	-	-	-	-	-	-
Port-Saint-Père (2 avis)	3.4	2.0	4.5	3.5	4.0	3.0
Bouaye (9 avis)	4.0	3.9	3.7	4.1	4.2	4.1
Brains (1 avis)	1.2	1.0	2.0	2.0	0.0	1.0
Sainte-Pazanne (7 avis)	3.6	3.6	4.0	3.9	3.0	3.6
Saint-Lumine-de-Coutais	-	-	-	-	-	-
La Montagne (1 avis)	3.8	4.0	4.0	3.0	4.0	4.0
La Chevrolière (17 avis)	3.4	2.9	3.4	3.4	3.8	3.6
Saint-Jean-de-Boiseau (1 avis)	3.0	2.0	3.0	4.0	4.0	2.0
Le Pellerin	-	-	-	-	-	-
Cheix-en-Retz (4 avis)	3.3	3.8	3.8	3.0	3.3	2.8
Saint-Hilaire-de-Chaléons (1 avis)	3.0	4.0	1.0	3.0	4.0	3.0
Couëron (15 avis)	2.8	2.6	3.1	3.0	2.9	2.5
Pont-Saint-Martin (4 avis)	4.0	4.3	3.8	4.5	4.3	3.3
Bouguenais (8 avis)	3.1	2.6	3.3	3.5	2.8	3.3



Vous aimez votre ville ? Notez-la !

Et faites-nous part de vos remarques constructives



Avec

BIEN dans
ma **VILLE** 