



Version web

# Ville de Saint-Mars- d'Outillé

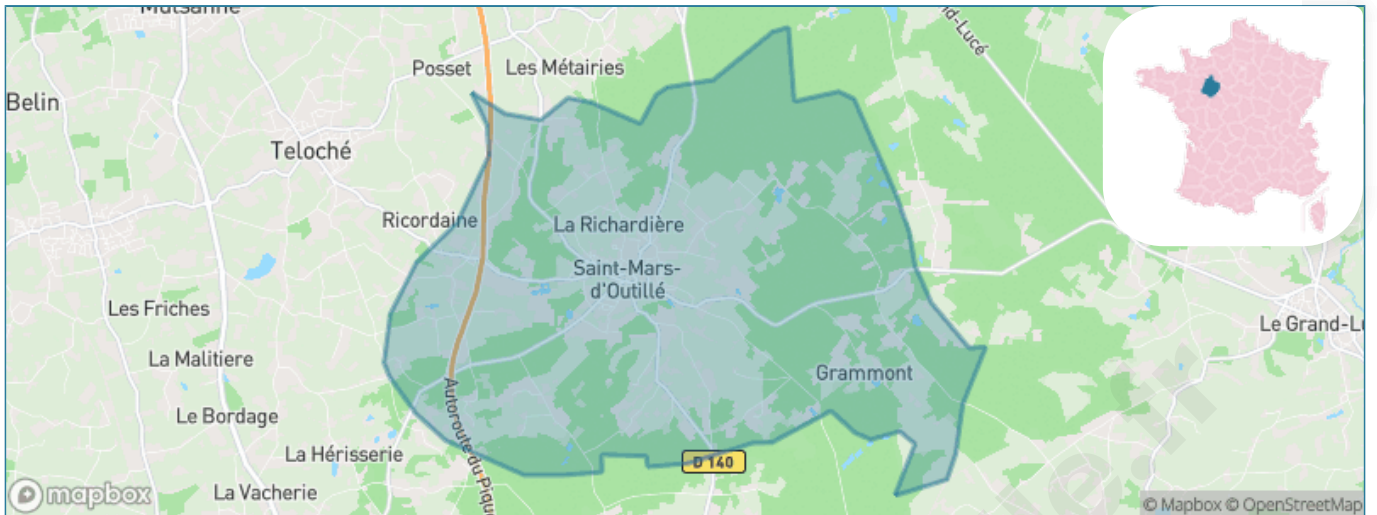
Présenté par

**BIEN** dans  
ma **VILLE** 

# Sommaire

Situation géographique .....	3
Statistiques sur la population .....	4
Evolution du nombre d'habitants .....	4
Tranche d'âge .....	5
0-14 ans .....	5
15-29 ans .....	5
30-44 ans .....	5
45-59 ans .....	5
60-74 ans .....	5
75-89 ans .....	5
90 ans et + .....	5
Activité professionnelle .....	5
Agriculteurs .....	5
Artisans, Commerçants .....	5
Cadres et sup. ....	5
Professions intermédiaires .....	5
Employé .....	5
Ouvrier .....	5
Retraité .....	5
Autres .....	5
Niveau de diplôme .....	6
Sans diplôme ou CEP .....	6
Brevet, BEPC, DNB .....	6
CAP-BEP ou équivalent .....	6
BAC ou équivalent .....	6
BAC+2 .....	6
BAC+3 ou +4 .....	6
BAC+5 ou plus .....	6
Composition des ménages .....	6
Couple sans enfant .....	6
Couple avec enfant(s) .....	6
Famille monoparentale .....	6
Colocation / Autre .....	6
Personnes seules .....	6
Profil électoraux .....	7
Premier tour .....	7
Sécurité .....	8
Evolution du nombre d'infractions .....	8
Pour comparer .....	9
Services à la population .....	10
Commerce .....	10
Éducation .....	10
Villes autour de Saint-Mars-d'Outillé .....	11
Avis sur la ville de Saint-Mars-d'Outillé .....	12
Moyenne par critère .....	12
Villes autour de Saint-Mars-d'Outillé .....	12
Répartition des avis par note .....	12
Répartition des avis par note .....	12

# Situation géographique



## i Informations clés

- **Région** : Pays de la Loire
- **Département** : Sarthe
- **Code postal** : 72220
- **Superficie** : 38 km<sup>2</sup>



# Statistiques sur la population



Nombre d'habitants

**2 483**



Age moyen

**39 ans**



Pop active

**48.6%**



Taux chômage

**6.7%**



Pop densité

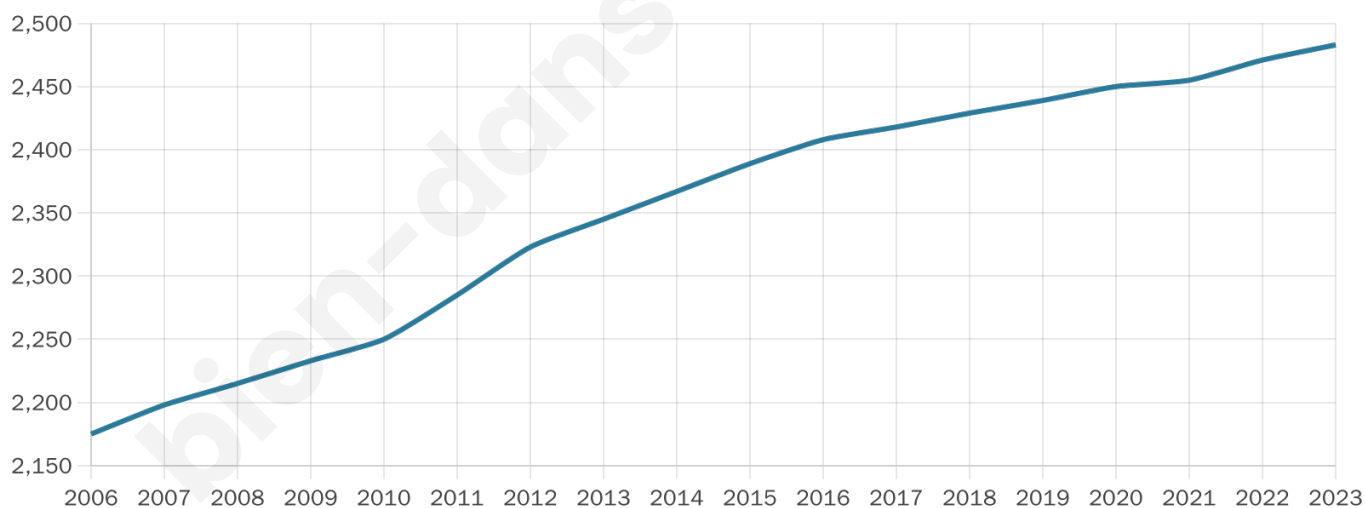
**65 h/km<sup>2</sup>**



Revenu moyen

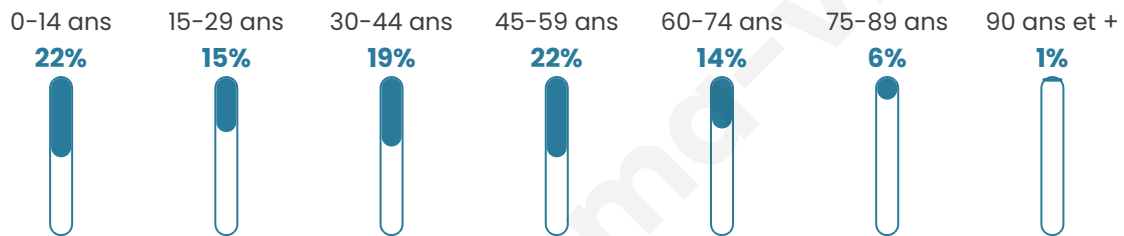
**22 420 €/an**

## Evolution du nombre d'habitants

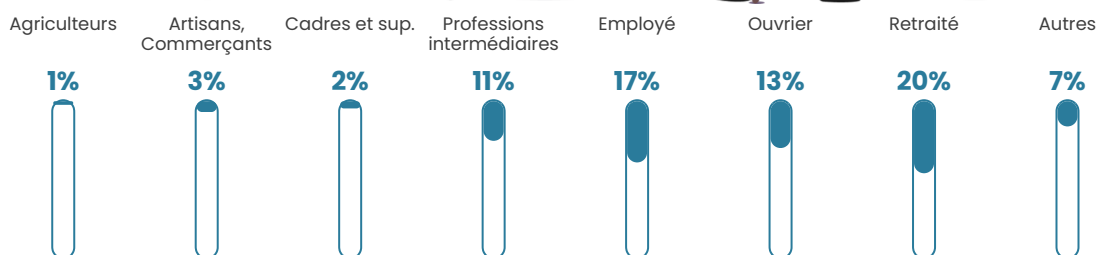


Sources : Institut national de la statistique et des études économiques (insee) selon Les dernières parutions officielles de 2024 portant sur les années 2020, 2021 et 2022.


## Tranche d'âge




## Activité professionnelle



## Niveau de diplôme



## Composition des ménages



# Profils électoraux

## Premier tour

	Marine LE PEN	33.85 %
	Emmanuel MACRON	23.43 %
	Jean-Luc MÉLENCHON	17.59 %
	Yannick JADOT	5.32 %
	Éric ZEMMOUR	4.80 %
	Valérie PÉCRESE	4.80 %
	Jean LASSALLE	2.88 %
	Nicolas DUPONT-AIGNAN	2.51 %
	Fabien ROUSSEL	2.07 %
	Anne HIDALGO	1.70 %
	Nathalie ARTHAUD	0.67 %
	Philippe POUTOU	0.37 %



### 1 859 inscrits

Participation : 75.15%

Votes blancs : 2.00%

Votes nuls : 1.15%

## Second tour

	Emmanuel MACRON	48,06 %
	Marine LE PEN	51,94 %

### 1 862 inscrits

Participation : 75.73%

Votes blancs : 6.31%

Votes nuls : 2.2%

# Sécurité



Agressions physiques / sexuelles

0



Cambriolages

0



Vols / dégradations

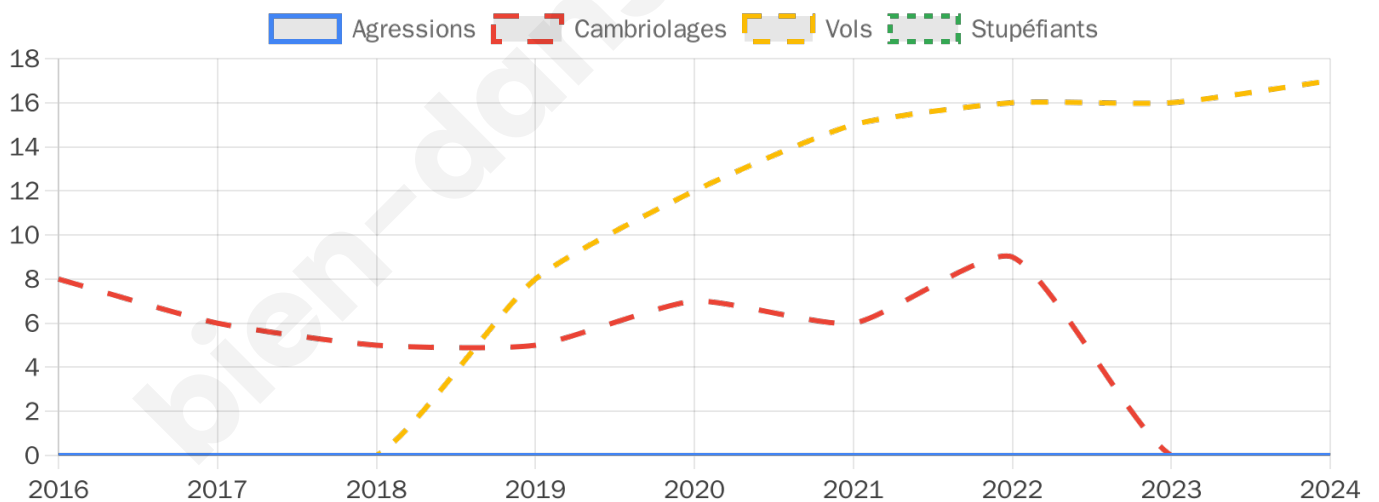
17



Stupéfiants

0

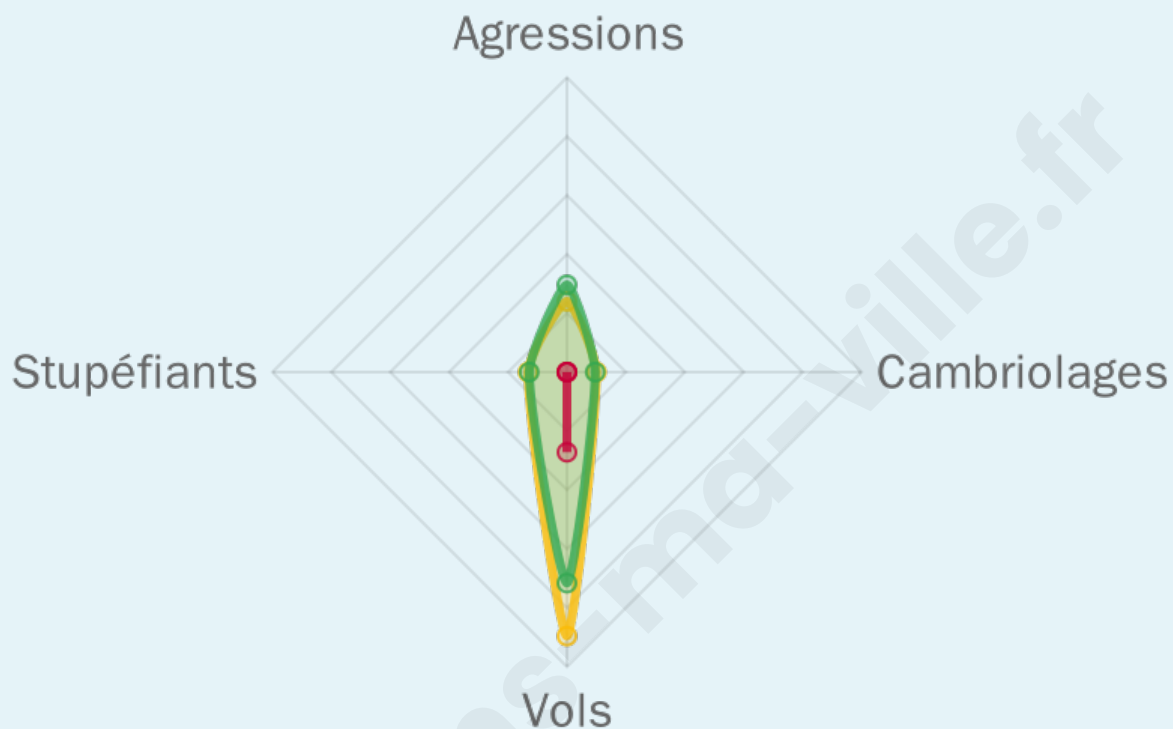
## Evolution du nombre d'infractions



## Pour comparer

(en proportion du nombre d'habitants)

■ Ville ■ Département ■ Région



Sources : Bases statistiques communale, départementale et régionale de la délinquance enregistrée par la police et la gendarmerie nationales selon les dernières parutions officielles de 2025 portant sur l'année 2024 ([data.gouv](https://data.gouv.fr)).

Agressions physiques / sexuelles : Violences sexuelles, coups et blessures volontaires intrafamiliaux, coups et blessures volontaires, autres coups, blessures volontaires et vols violents sans arme.

Cambriolages : Cambriolages de logements.

Vols : Vols avec armes, vols d'accessoires sur véhicules, vols dans les véhicules, vols de véhicules, vols sans violence contre des personnes, destructions, dégradations volontaires et escroqueries.

Stupéfiants : Trafic de stupéfiants dont (AFD) et usage de stupéfiants.

# Services à la population



## Commerce

Hypermarché	X <u>Écommoy</u> 6km
Supermarché	X <u>Mulsanne</u> 8km
Superette	1
Boulangerie	1
Boucherie	X <u>Teloché</u> 5km
Restaurant	1
Garage	3
Station-service	X <u>Écommoy</u> 6km
Banque	X <u>Teloché</u> 5km
La poste	X <u>Teloché</u> 5km
Coiffeur	2
Tabac	X <u>Écommoy</u> 6km
Bars / discothèque	X <u>Brette-les-Pins</u> 5km
Bibliothèque	X <u>Arnage</u> 14km
Cinéma	X <u>Le Mans</u> 18km
Vétérinaire	X <u>Marigné-Lailié</u> 5km



## Santé

Pharmacie	1
Hôpital	X <u>Le Mans</u> 20km
Laboratoire d'analyses médicales	X <u>Écommoy</u> 6km
Etablissement pour handicapé	2
EHPA	X <u>Parigné-l'Évêque</u> 6km
Médecin	1
Dentiste	X <u>Mulsanne</u> 8km
Chirurgien	X <u>Le Mans</u> 14km
Dermatologue	X <u>Le Mans</u> 16km
Anesthésiste	X <u>Le Mans</u> 14km
Gastro-entérologue	X <u>Le Mans</u> 14km
Gynécologue	X <u>Le Mans</u> 14km
Cancérologue	X <u>Le Mans</u> 18km
Neurologue	X <u>Le Mans</u> 14km
Ophthalmologue	X <u>Le Mans</u> 14km
ORL	X <u>Le Mans</u> 14km
Cardiologue	X <u>Brette-les-Pins</u> 5km
Pédiatre	X <u>Le Mans</u> 14km
Pneumologue	X <u>Le Mans</u> 14km
Psychologue	X <u>Le Mans</u> 14km
Radiologue	X <u>Le Mans</u> 14km
Rhumatologue	X <u>Le Mans</u> 14km
Sage-femme	X <u>Ruaudin</u> 10km



## Éducation

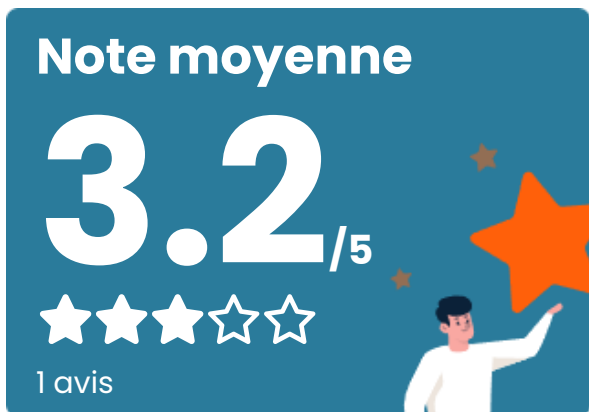
Crèche	1
Ecole maternelle Public	1
Ecole maternelle Privé	X <u>Le Mans</u> 18km
Ecole primaire Public	1
Ecole primaire Privé	X <u>Teloché</u> 5km
Collège Public	X <u>Écommoy</u> 6km
Collège Privé	X <u>Teloché</u> 5km
Lycée Public	X <u>Brette-les-Pins</u> 6km
Lycée Privé	X <u>Laigné-en-Belin</u> 9km

Sources : Base Sirene des entreprises et de leurs établissements selon les dernières parutions officielles de 2025 portant sur l'année 2024 ([data.gouv](https://data.gouv.fr)). Liste, localisation et tarifs des professionnels de santé selon les dernières parutions officielles de 2025 portant sur l'année 2024 ([opendatasoft](https://opendatasoft.com)) et FINESS Extraction du Fichier des établissements selon les dernières parutions officielles de 2025 portant sur l'année 2024 ([data.gouv](https://data.gouv.fr)). Adresse et géolocalisation des établissements d'enseignement du premier et second degrés selon les dernières parutions officielles de 2025 portant sur l'année 2024 ([data.education.gouv](https://data.education.gouv.fr))

## Villes autour de Saint-Mars-d'Outillé

Ville	Habitants	Superficie	Pop densité	Pop active	Taux chômage	Revenu moyen	Prix immobilier
Le Sel-de-Bretagne	1 117	8 km <sup>2</sup>	140 h/km <sup>2</sup>	47.6%	3.7%	22 360 €/an	1 440 €/m <sup>2</sup>
Teloché (2 avis)	3 067	22 km <sup>2</sup>	139 h/km <sup>2</sup>	48.9%	3.1%	23 460 €/an	1 466 €/m <sup>2</sup>
Brette-les-Pins (1 avis)	2 131	14 km <sup>2</sup>	152 h/km <sup>2</sup>	49%	2.5%	23 640 €/an	1 581 €/m <sup>2</sup>
Marigné-Laillé (1 avis)	1 653	32 km <sup>2</sup>	52 h/km <sup>2</sup>	45.4%	4.4%	21 140 €/an	1 173 €/m <sup>2</sup>
Écommoy (4 avis)	4 868	28 km <sup>2</sup>	174 h/km <sup>2</sup>	43.6%	4.6%	22 050 €/an	1 395 €/m <sup>2</sup>
Mulsanne (10 avis)	5 244	15 km <sup>2</sup>	350 h/km <sup>2</sup>	43.7%	5%	22 780 €/an	1 953 €/m <sup>2</sup>
Laigné-en-Belin (1 avis)	4 252	12 km <sup>2</sup>	354 h/km <sup>2</sup>	24.5%	1.4%	23 560 €/an	1 566 €/m <sup>2</sup>
Parigné-l'Évêque (4 avis)	5 358	63 km <sup>2</sup>	85 h/km <sup>2</sup>	45.1%	3.5%	24 060 €/an	1 649 €/m <sup>2</sup>
Pruillé-l'Éguillé	801	21 km <sup>2</sup>	38 h/km <sup>2</sup>	51.4%	6.2%	21 720 €/an	987 €/m <sup>2</sup>
Saint-Gervais-en-Belin	1 991	9 km <sup>2</sup>	221 h/km <sup>2</sup>	47.7%	2.9%	24 430 €/an	1 731 €/m <sup>2</sup>
Saint-Biez-en-Belin (2 avis)	710	9 km <sup>2</sup>	79 h/km <sup>2</sup>	48%	4.8%	23 320 €/an	1 202 €/m <sup>2</sup>
Saint-Ouen-en-Belin	1 313	15 km <sup>2</sup>	88 h/km <sup>2</sup>	50%	3.4%	23 060 €/an	1 465 €/m <sup>2</sup>
Challes	1 156	25 km <sup>2</sup>	46 h/km <sup>2</sup>	49.7%	2.4%	23 860 €/an	1 669 €/m <sup>2</sup>
Le Grand-Lucé (1 avis)	1 949	27 km <sup>2</sup>	72 h/km <sup>2</sup>	35.3%	5%	21 100 €/an	989 €/m <sup>2</sup>
Ruaudin	3 481	13 km <sup>2</sup>	268 h/km <sup>2</sup>	43.2%	2.8%	25 170 €/an	1 791 €/m <sup>2</sup>

# Avis sur la ville de Saint-Mars-d'Outille



## Moyenne par critère



## Villes autour de Saint-Mars-d'Outille

Ville	Note globale	Sécurité	Éducation	Sport Loisir	Environnement	Vie pratique
Le Sel-de-Bretagne	-	-	-	-	-	-
Teloché (2 avis)	<b>4.1</b>	<b>4.5</b>	<b>4.5</b>	3.5	<b>4.0</b>	<b>4.0</b>
Brette-les-Pins (1 avis)	2.8	<b>5.0</b>	<b>1.0</b>	2.0	<b>5.0</b>	<b>1.0</b>
Marigné-Laille (1 avis)	2.6	<b>5.0</b>	2.0	<b>1.0</b>	<b>4.0</b>	<b>1.0</b>
Écommoy (4 avis)	<b>4.2</b>	<b>4.0</b>	<b>4.3</b>	<b>4.5</b>	<b>4.0</b>	<b>4.0</b>
Mulsanne (10 avis)	3.5	3.3	3.2	3.0	<b>4.0</b>	3.9
Laigné-en-Belin (1 avis)	3.4	3.0	<b>4.0</b>	<b>4.0</b>	3.0	3.0
Parigné-l'Évêque (4 avis)	<b>4.3</b>	<b>4.0</b>	<b>4.5</b>	<b>4.8</b>	<b>4.5</b>	3.8
Pruillé-l'Éguillé	-	-	-	-	-	-
Saint-Gervais-en-Belin	-	-	-	-	-	-
Saint-Biez-en-Belin (2 avis)	2.2	2.5	3.5	<b>1.5</b>	2.0	<b>1.5</b>
Saint-Ouen-en-Belin	-	-	-	-	-	-
Challes	-	-	-	-	-	-
Le Grand-Lucé (1 avis)	<b>4.0</b>	3.0	<b>4.0</b>	<b>5.0</b>	<b>4.0</b>	<b>4.0</b>
Ruaudin	-	-	-	-	-	-



# Vous aimez votre ville ? Notez-la !

Et faites-nous part de vos remarques constructives



Avec

**BIEN** dans ma **VILLE** 