



Version web

# Ville de Saint-Marien

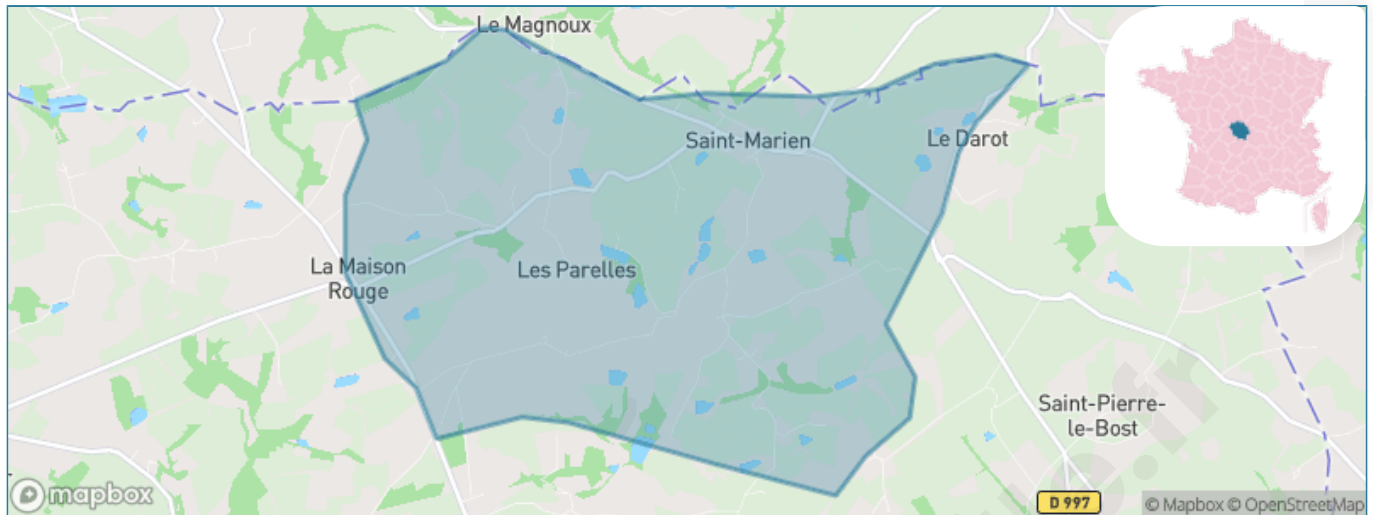
Présenté par

**BIEN** dans  
ma **VILLE** 

# Sommaire

|   |    |
|---|----|
| Situation géographique .....            | 3  |
| Statistiques sur la population .....    | 4  |
| Evolution du nombre d'habitants .....   | 4  |
| Tranche d'âge .....                     | 5  |
| 0-14 ans .....                          | 5  |
| 15-29 ans .....                         | 5  |
| 30-44 ans .....                         | 5  |
| 45-59 ans .....                         | 5  |
| 60-74 ans .....                         | 5  |
| 75-89 ans .....                         | 5  |
| 90 ans et + .....                       | 5  |
| Activité professionnelle .....          | 5  |
| Agriculteurs .....                      | 5  |
| Artisans, Commerçants .....             | 5  |
| Cadres et sup. ....                     | 5  |
| Professions intermédiaires .....        | 5  |
| Employé .....                           | 5  |
| Ouvrier .....                           | 5  |
| Retraité .....                          | 5  |
| Autres .....                            | 5  |
| Niveau de diplôme .....                 | 6  |
| Sans diplôme ou CEP .....               | 6  |
| Brevet, BEPC, DNB .....                 | 6  |
| CAP-BEP ou équivalent .....             | 6  |
| BAC ou équivalent .....                 | 6  |
| BAC+2 .....                             | 6  |
| BAC+3 ou +4 .....                       | 6  |
| BAC+5 ou plus .....                     | 6  |
| Composition des ménages .....           | 6  |
| Couple sans enfant .....                | 6  |
| Couple avec enfant(s) .....             | 6  |
| Famille monoparentale .....             | 6  |
| Colocation / Autre .....                | 6  |
| Personnes seules .....                  | 6  |
| Profils électoraux .....                | 7  |
| Premier tour .....                      | 7  |
| Sécurité .....                          | 8  |
| Evolution du nombre d'infractions ..... | 8  |
| Pour comparer .....                     | 9  |
| Services à la population .....          | 10 |
| Commerce .....                          | 10 |
| Éducation .....                         | 10 |
| Villes autour de Saint-Marien .....     | 11 |

# Situation géographique



## i Informations clés

- **Région** : Nouvelle-Aquitaine
- **Département** : Creuse
- **Code postal** : 23600
- **Superficie** : 12 km<sup>2</sup>



la CREUSE  
le Département

# Statistiques sur la population



Nombre d'habitants

**196**



Age moyen

**48 ans**



Pop active

**38.3%**



Taux chômage

**9.7%**



Pop densité

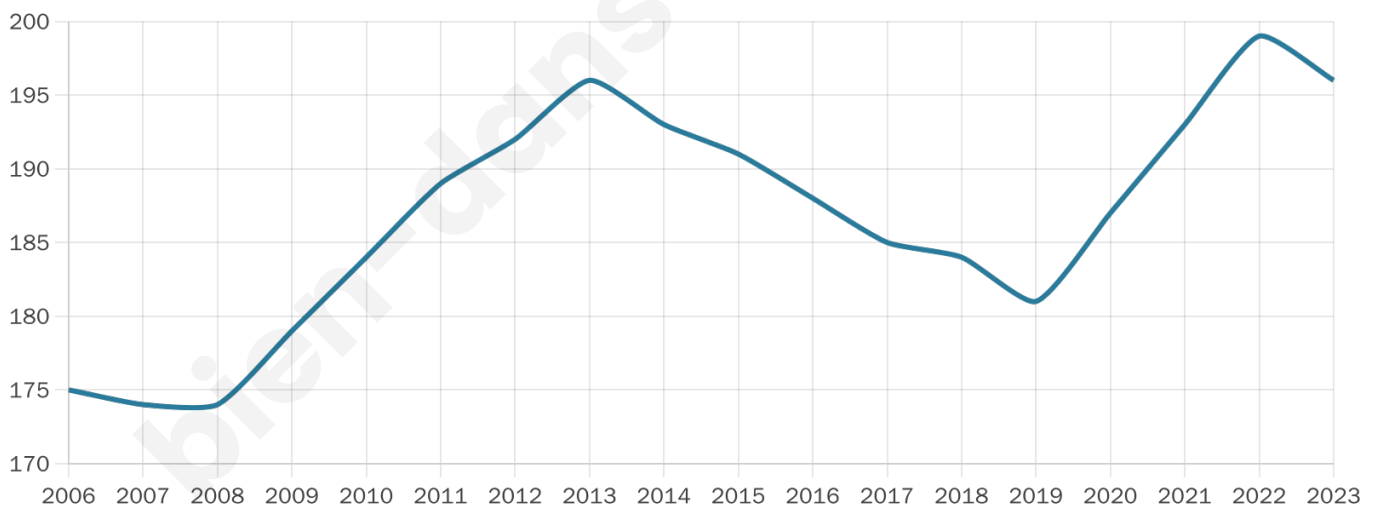
**16 h/km<sup>2</sup>**



Revenu moyen

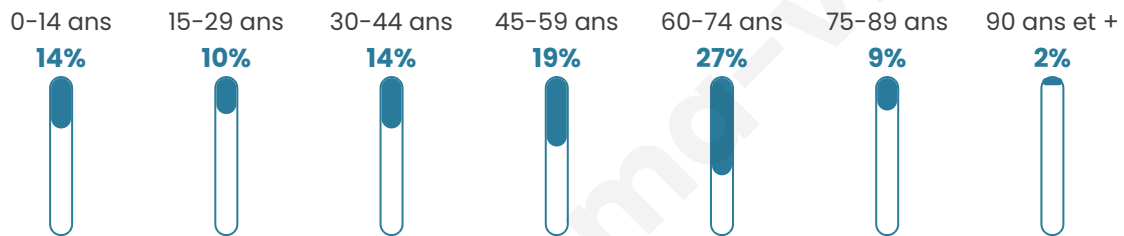
**16 120 €/an**

## Evolution du nombre d'habitants

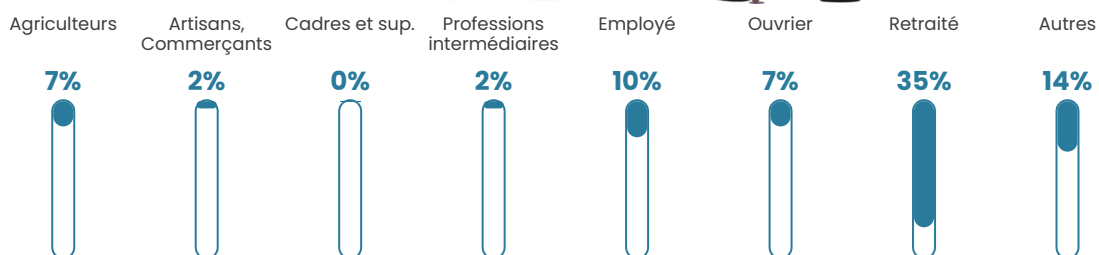


Sources : Institut national de la statistique et des études économiques (insee) selon Les dernières parutions officielles de 2024 portant sur les années 2020, 2021 et 2022.

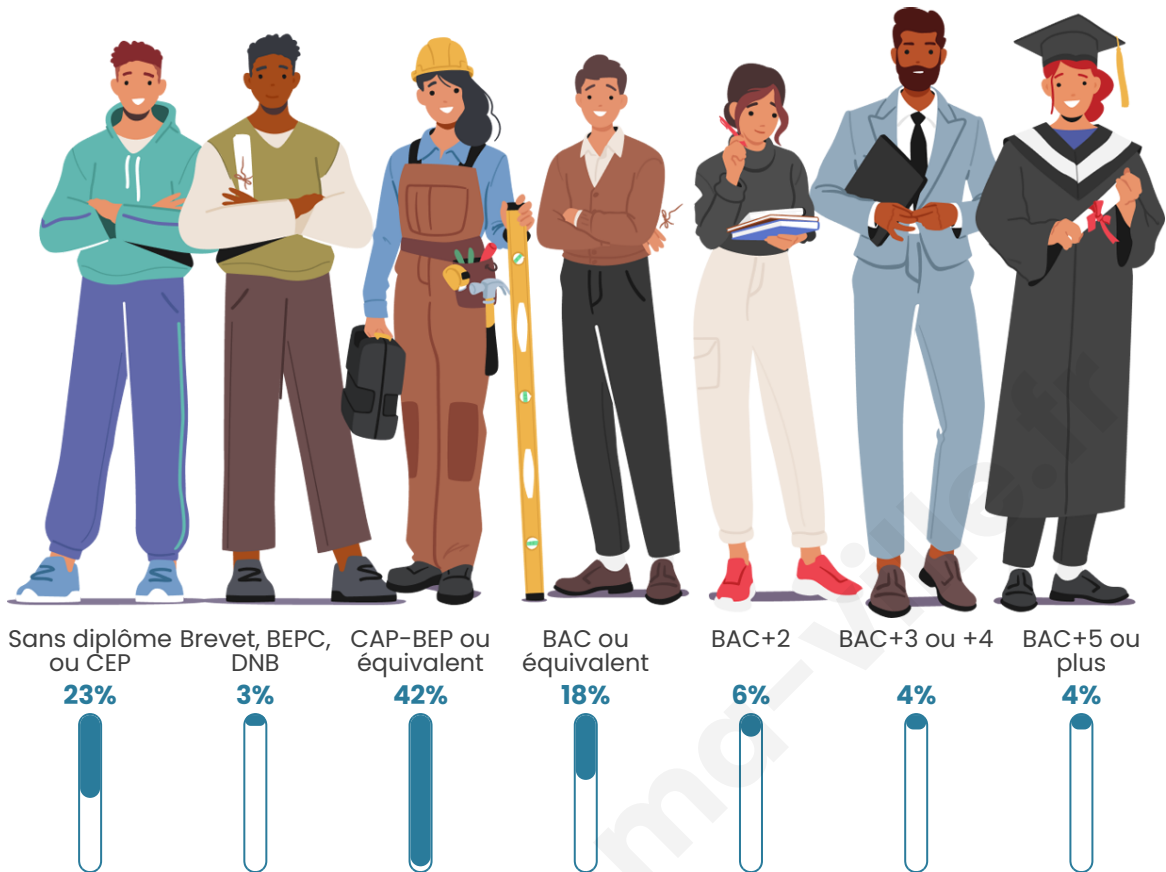
## Tranche d'âge




## Activité professionnelle



## Niveau de diplôme



## Composition des ménages



# Profils électoraux

## Premier tour

|   |                       |         |
|---|-----------------------|---------|
|    | Marine LE PEN         | 30.36 % |
|    | Emmanuel MACRON       | 16.96 % |
|    | Jean-Luc MÉLENCHON    | 15.18 % |
|    | Fabien ROUSSEL        | 10.71 % |
|    | Éric ZEMMOUR          | 7.14 %  |
|   | Valérie PÉCRESSE      | 7.14 %  |
|  | Jean LASSALLE         | 4.46 %  |
|  | Yannick JADOT         | 3.57 %  |
|  | Nicolas DUPONT-AIGNAN | 2.68 %  |
|  | Nathalie ARTHAUD      | 0.89 %  |
|  | Philippe POUTOU       | 0.89 %  |
|  | Anne HIDALGO          | 0.00 %  |

### 148 inscrits

Participation : 77.03%

Votes blancs : 1.75%

Votes nuls : 0.00%

## Second tour

|   |                 |         |
|---|-----------------|---------|
|  | Emmanuel MACRON | 44,44 % |
|  | Marine LE PEN   | 55,56 % |

### 148 inscrits

Participation : 74.32%

Votes blancs : 13.64%

Votes nuls : 4.55%

# Sécurité



Agressions physiques / sexuelles

0



Cambriolages

0



Vols / dégradations

0



Stupéfiants

0

## Evolution du nombre d'infractions



## Pour comparer

(en proportion du nombre d'habitants)

■ Ville ■ Département ■ Région



Sources : Bases statistiques communale, départementale et régionale de la délinquance enregistrée par la police et la gendarmerie nationales selon les dernières parutions officielles de 2025 portant sur l'année 2024 ([data.gouv](https://data.gouv.fr)).

Agressions physiques / sexuelles : Violences sexuelles, coups et blessures volontaires intrafamiliaux, coups et blessures volontaires, autres coups, blessures volontaires et vols violents sans arme.

Cambriolages : Cambriolages de logements.

Vols : Vols avec armes, vols d'accessoires sur véhicules, vols dans les véhicules, vols de véhicules, vols sans violence contre des personnes, destructions, dégradations volontaires et escroqueries.

Stupéfiants : Trafic de stupéfiants dont (AFD) et usage de stupéfiants.

# Services à la population



## Commerce

|                    |  |
|--------------------|--|
| Hypermarché        | X <a href="#">Domérat</a> 24km               |
| Supermarché        | X <a href="#">Boussac</a> 7km                |
| Superette          | X <a href="#">Préveranges</a> 2km            |
| Boulangerie        | X <a href="#">Préveranges</a> 2km            |
| Boucherie          | X <a href="#">Boussac</a> 8km                |
| Restaurant         | X <a href="#">Boussac</a> 8km                |
| Garage             | <b>2</b>                                     |
| Station-service    | X <a href="#">Boussac</a> 8km                |
| Banque             | X <a href="#">Préveranges</a> 2km            |
| La poste           | X <a href="#">Bétête</a> 13km                |
| Coiffeur           | X <a href="#">Saint-Priest-la-Marche</a> 5km |
| Tabac              | X <a href="#">Boussac</a> 8km                |
| Bars / discothèque | X <a href="#">Boussac-Bourg</a> 4km          |
| Bibliothèque       | X <a href="#">Montluçon</a> 29km             |
| Cinéma             | X <a href="#">Montluçon</a> 30km             |
| Vétérinaire        | X <a href="#">Préveranges</a> 3km            |



## Santé

|                                  |  |
|----------------------------------|--|
| Pharmacie                        | X <a href="#">Boussac</a> 8km          |
| Hôpital                          | X <a href="#">La Châtre</a> 25km       |
| Laboratoire d'analyses médicales | X <a href="#">La Châtre</a> 26km       |
| Etablissement pour handicapé     | X <a href="#">Pérassay</a> 11km        |
| EHPA                             | X <a href="#">Boussac</a> 7km          |
| Médecin                          | X <a href="#">Boussac</a> 8km          |
| Dentiste                         | X <a href="#">Boussac</a> 8km          |
| Chirurgien                       | X <a href="#">La Châtre</a> 25km       |
| Dermatologue                     | X <a href="#">La Châtre</a> 25km       |
| Anesthésiste                     | X <a href="#">Desertines</a> 31km      |
| Gastro-entérologue               | X <a href="#">Montluçon</a> 31km       |
| Gynécologue                      | X <a href="#">Montluçon</a> 29km       |
| Cancérologue                     | X <a href="#">Saint-Doulchard</a> 77km |
| Neurologue                       | X <a href="#">Montluçon</a> 30km       |
| Ophthalmologue                   | X <a href="#">La Châtre</a> 25km       |
| ORL                              | X <a href="#">Estivareilles</a> 29km   |
| Cardiologue                      | X <a href="#">Montluçon</a> 28km       |
| Pédiatre                         | X <a href="#">Saint-Doulchard</a> 77km |
| Pneumologue                      | X <a href="#">Montluçon</a> 30km       |
| Psychologue                      | X <a href="#">Viersat</a> 22km         |
| Radiologue                       | X <a href="#">La Châtre</a> 25km       |
| Rhumatologue                     | X <a href="#">Montluçon</a> 28km       |
| Sage-femme                       | X <a href="#">La Châtre</a> 26km       |



## Éducation

|                         |                                     |
|-------------------------|-------------------------------------|
| Crèche                  | X <a href="#">Préveranges</a> 2km   |
| Ecole maternelle Public | X <a href="#">Préveranges</a> 3km   |
| Ecole maternelle Privé  | X <a href="#">Bourges</a> 73km      |
| Ecole primaire Public   | <b>1</b>                            |
| Ecole primaire Privé    | X <a href="#">Boussac-Bourg</a> 6km |
| Collège Public          | X <a href="#">Boussac</a> 8km       |
| Collège Privé           | X <a href="#">Boussac-Bourg</a> 6km |
| Lycée Public            | X <a href="#">La Châtre</a> 27km    |
| Lycée Privé             | X <a href="#">Montluçon</a> 30km    |

Sources : Base Sirene des entreprises et de leurs établissements selon les dernières parutions officielles de 2025 portant sur l'année 2024 ([data.gouv](#)). Liste, localisation et tarifs des professionnels de santé selon les dernières parutions officielles de 2025 portant sur l'année 2024 ([opendatasoft](#)) et FINISS Extraction du Fichier des établissements selon les dernières parutions officielles de 2025 portant sur l'année 2024 ([data.gouv](#)). Adresse et géolocalisation des établissements d'enseignement du premier et second degrés selon les dernières parutions officielles de 2025 portant sur l'année 2024 ([data.education.gouv](#))

## Villes autour de Saint-Marien

| Ville                    | Habitants | Superficie         | Pop densité             | Pop active | Taux chômage | Revenu moyen | Prix immobilier        |
|--------------------------|-----------|--------------------|-------------------------|------------|--------------|--------------|------------------------|
| Préveranges (1 avis)     | 520       | 38 km <sup>2</sup> | 14 h/km <sup>2</sup>    | 31%        | 5.2%         | 17 730 €/an  | 945 €/m <sup>2</sup>   |
| Saint-Pierre-le-Bost     | 119       | 17 km <sup>2</sup> | 7 h/km <sup>2</sup>     | 36.1%      | 2.5%         | 19 880 €/an  | 900 €/m <sup>2</sup>   |
| Saint-Palais             | 163       | 20 km <sup>2</sup> | 8 h/km <sup>2</sup>     | 33.1%      | 4.9%         | 19 530 €/an  | 797 €/m <sup>2</sup>   |
| Boussac-Bourg            | 686       | 38 km <sup>2</sup> | 18 h/km <sup>2</sup>    | 39.9%      | 5.1%         | 20 950 €/an  | 1 882 €/m <sup>2</sup> |
| Saint-Priest-la-Marche   | 237       | 20 km <sup>2</sup> | 12 h/km <sup>2</sup>    | 38.4%      | 6.3%         | 20 050 €/an  | 621 €/m <sup>2</sup>   |
| Leyrat                   | 143       | 18 km <sup>2</sup> | 8 h/km <sup>2</sup>     | 38.5%      | 4.2%         | 15 910 €/an  | 926 €/m <sup>2</sup>   |
| Boussac (1 avis)         | 1 236     | 1 km <sup>2</sup>  | 1 236 h/km <sup>2</sup> | 32.5%      | 4.8%         | 18 410 €/an  | 998 €/m <sup>2</sup>   |
| Bussière-Saint-Georges   | 262       | 22 km <sup>2</sup> | 12 h/km <sup>2</sup>    | 37.8%      | 5.3%         | 19 360 €/an  | 1 478 €/m <sup>2</sup> |
| Pérassay                 | 416       | 24 km <sup>2</sup> | 17 h/km <sup>2</sup>    | 29.8%      | 4.8%         | 19 420 €/an  | 593 €/m <sup>2</sup>   |
| Saint-Sauvier            | 320       | 31 km <sup>2</sup> | 10 h/km <sup>2</sup>    | 39.7%      | 8.1%         | 20 060 €/an  | 880 €/m <sup>2</sup>   |
| Vijon                    | 300       | 21 km <sup>2</sup> | 14 h/km <sup>2</sup>    | 36%        | 8.3%         | 18 580 €/an  | 1 455 €/m <sup>2</sup> |
| Mesples                  | 129       | 15 km <sup>2</sup> | 9 h/km <sup>2</sup>     | 38.8%      | 4.7%         | 19 870 €/an  | 738 €/m <sup>2</sup>   |
| Saint-Saturnin           | 446       | 39 km <sup>2</sup> | 11 h/km <sup>2</sup>    | 30.9%      | 4%           | 19 390 €/an  | 823 €/m <sup>2</sup>   |
| Saint-Silvain-Bas-le-Roc | 410       | 15 km <sup>2</sup> | 27 h/km <sup>2</sup>    | 40.2%      | 3.4%         | 21 170 €/an  | 829 €/m <sup>2</sup>   |
| Nouzerines               | 237       | 19 km <sup>2</sup> | 12 h/km <sup>2</sup>    | 42.2%      | 5.9%         | 19 180 €/an  | 726 €/m <sup>2</sup>   |

bien-dans-ma-ville.fr



# **Vous aimez votre ville ? Notez-la !**

Et faites-nous part de vos remarques constructives



Avec

**BIEN** dans ma **VILLE** 