



Version web

Ville de Saint-Mards-en-Othe

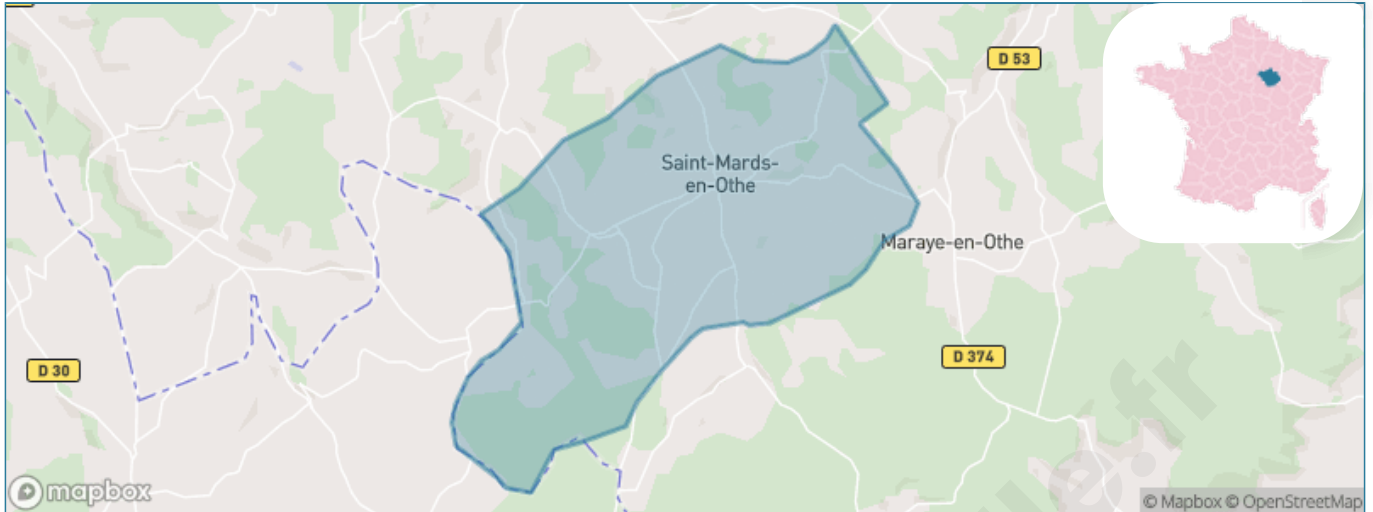
Présenté par

BIEN dans ma **VILLE** 

Sommaire

Situation géographique	3
Statistiques sur la population	4
Evolution du nombre d'habitants	4
Tranche d'âge	5
0-14 ans	5
15-29 ans	5
30-44 ans	5
45-59 ans	5
60-74 ans	5
75-89 ans	5
90 ans et +	5
Activité professionnelle	5
Agriculteurs	5
Artisans, Commerçants	5
Cadres et sup.	5
Professions intermédiaires	5
Employé	5
Ouvrier	5
Retraité	5
Autres	5
Niveau de diplôme	6
Sans diplôme ou CEP	6
Brevet, BEPC, DNB	6
CAP-BEP ou équivalent	6
BAC ou équivalent	6
BAC+2	6
BAC+3 ou +4	6
BAC+5 ou plus	6
Composition des ménages	6
Couple sans enfant	6
Couple avec enfant(s)	6
Famille monoparentale	6
Colocation / Autre	6
Personnes seules	6
Profils électoraux	7
Premier tour	7
Sécurité	8
Evolution du nombre d'infractions	8
Pour comparer	9
Services à la population	10
Commerce	10
Éducation	10
Villes autour de Saint-Mards-en-Othe	12

Situation géographique



i Informations clés

- **Région** : Grand Est
- **Département** : Aube
- **Code postal** : 10160
- **Superficie** : 31 km²



Statistiques sur la population



Nombre d'habitants

635



Age moyen

41 ans



Pop active

44.4%



Taux chômage

11.6%



Pop densité

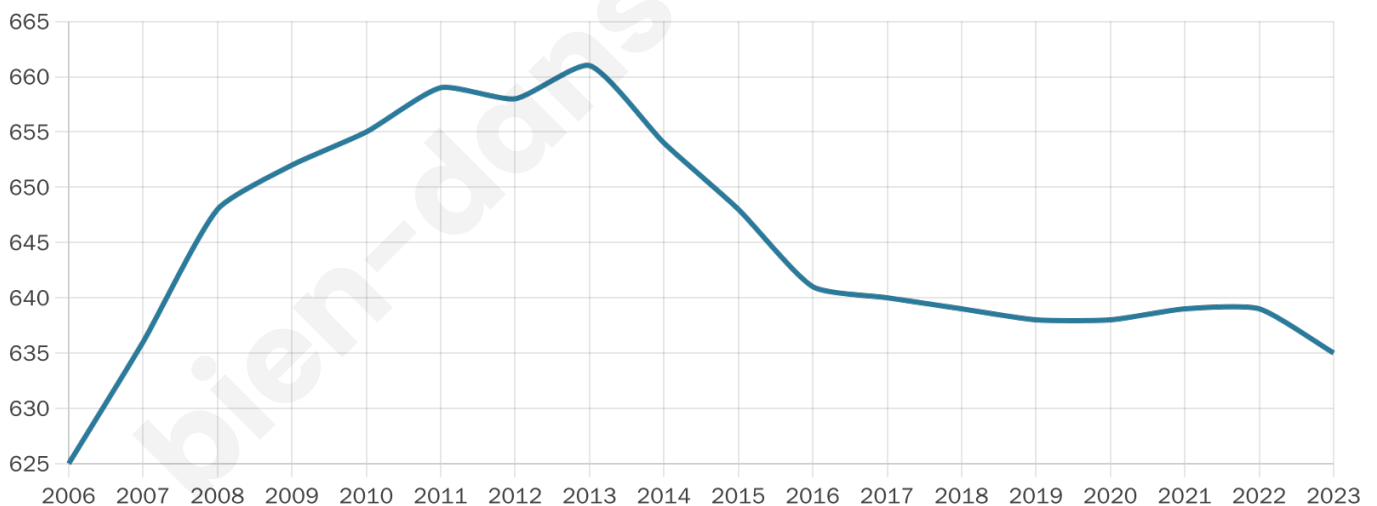
20 h/km²



Revenu moyen

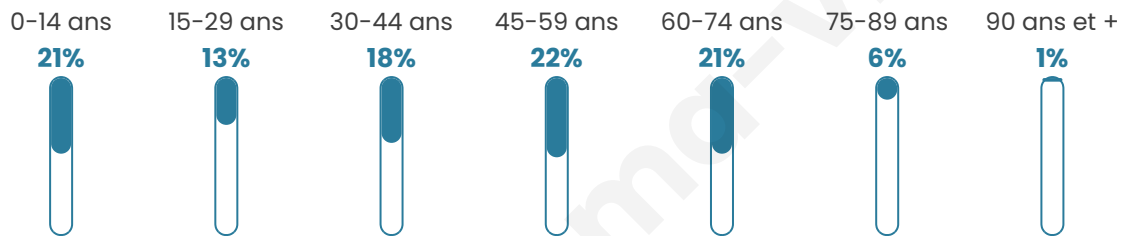
20 860 €/an

Evolution du nombre d'habitants

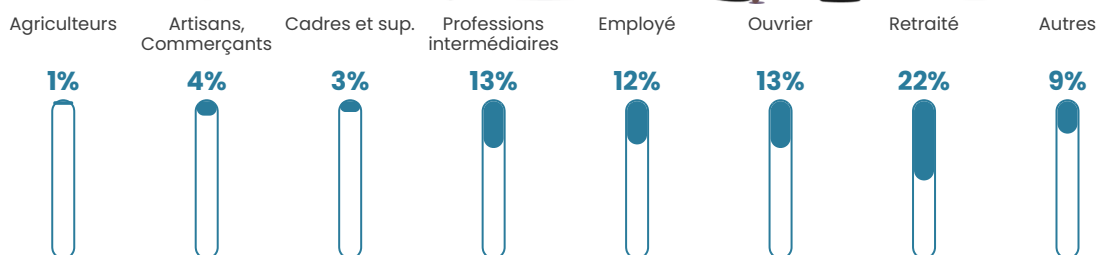


Sources : Institut national de la statistique et des études économiques (insee) selon Les dernières parutions officielles de 2024 portant sur les années 2020, 2021 et 2022.


Tranche d'âge




Activité professionnelle



Niveau de diplôme






Composition des ménages



Profils électoraux

Premier tour

	Marine LE PEN	42.58 %
	Emmanuel MACRON	19.61 %
	Jean-Luc MÉLENCHON	14.57 %
	Éric ZEMMOUR	5.60 %
	Yannick JADOT	4.76 %
	Valérie PÉCRESE	4.20 %
	Fabien ROUSSEL	3.08 %
	Nicolas DUPONT-AIGNAN	2.24 %
	Jean LASSALLE	1.68 %
	Nathalie ARTHAUD	0.56 %
	Anne HIDALGO	0.56 %
	Philippe POUTOU	0.56 %



500 inscrits

Participation : 73.4%

Votes blancs : 2.18%

Votes nuls : 0.54%

Second tour

	Emmanuel MACRON	35,61 %
	Marine LE PEN	64,39 %

500 inscrits

Participation : 74.8%

Votes blancs : 5.61%

Votes nuls : 0.53%

Sécurité



Agressions physiques / sexuelles

0



Cambriolages

0



Vols / dégradations

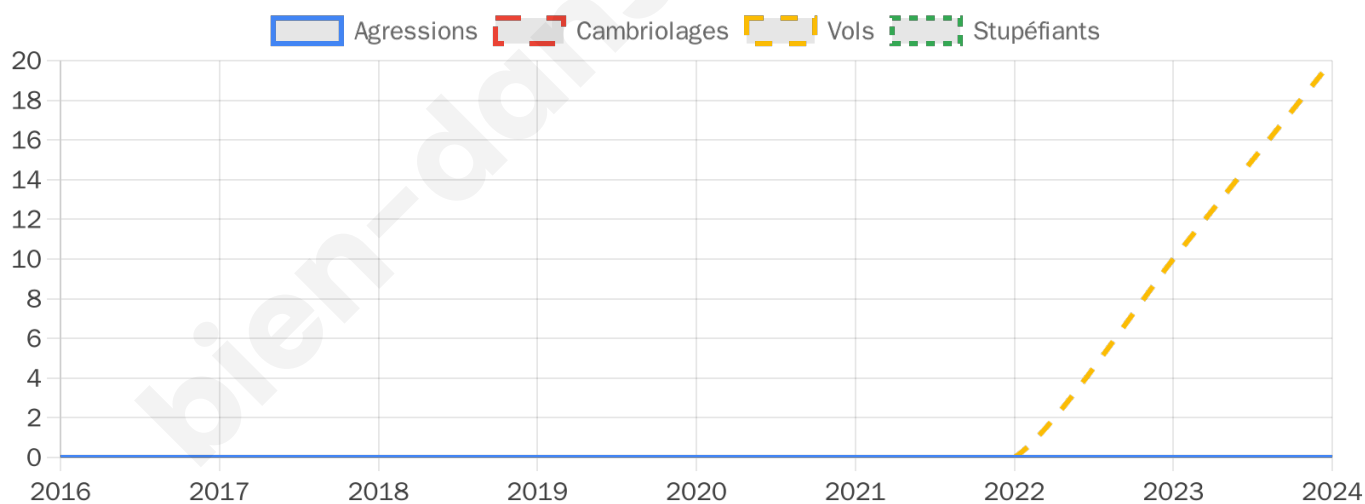
20



Stupéfiants

0

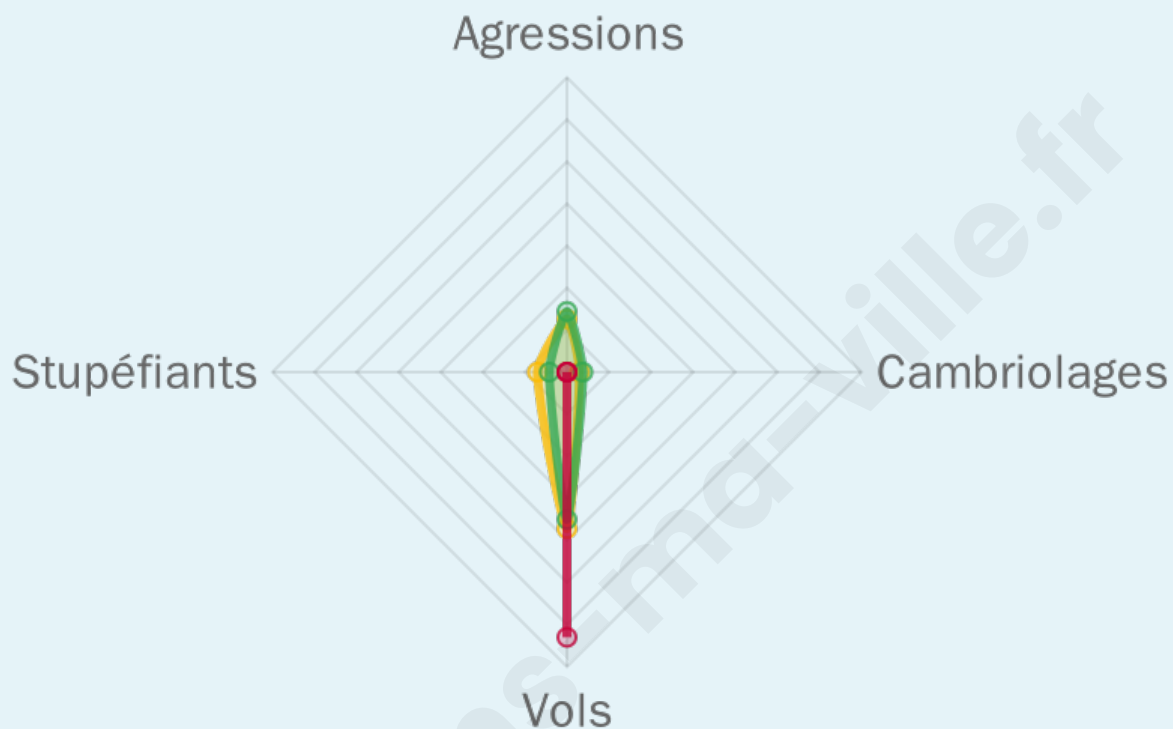
Evolution du nombre d'infractions



Pour comparer

(en proportion du nombre d'habitants)

■ Ville ■ Département ■ Région



Sources : Bases statistiques communale, départementale et régionale de la délinquance enregistrée par la police et la gendarmerie nationales selon les dernières parutions officielles de 2025 portant sur l'année 2024 ([data.gouv](https://data.gouv.fr)).

Agressions physiques / sexuelles : Violences sexuelles, coups et blessures volontaires intrafamiliaux, coups et blessures volontaires, autres coups, blessures volontaires et vols violents sans arme.

Cambriolages : Cambriolages de logements.

Vols : Vols avec armes, vols d'accessoires sur véhicules, vols dans les véhicules, vols de véhicules, vols sans violence contre des personnes, destructions, dégradations volontaires et escroqueries.

Stupéfiants : Trafic de stupéfiants dont (AFD) et usage de stupéfiants.

Services à la population



Commerce

Hypermarché	X <u>Saint-Florentin</u> 19km
Supermarché	X <u>Aix-Villemaur-Pâlis</u> 7km
Superette	X <u>Aix-Villemaur-Pâlis</u> 8km
Boulangerie	X <u>Aix-Villemaur-Pâlis</u> 8km
Boucherie	X <u>Aix-Villemaur-Pâlis</u> 8km
Restaurant	X <u>Aix-Villemaur-Pâlis</u> 8km
Garage	2
Station-service	X <u>Aix-Villemaur-Pâlis</u> 7km
Banque	X <u>Aix-Villemaur-Pâlis</u> 8km
La poste	X <u>Bucey-en-Othe</u> 11km
Coiffeur	2
Tabac	X <u>Auxon</u> 11km
Bars / discothèque	1
Bibliothèque	X <u>Neuvy-Sautour</u> 14km
Cinéma	X <u>Troyes</u> 25km
Vétérinaire	X <u>Aix-Villemaur-Pâlis</u> 8km



Santé

Pharmacie	X <u>Aix-Villemaur-Pâlis</u> 8km
Hôpital	X <u>Troyes</u> 24km
Laboratoire d'analyses médicales	X <u>Saint-Florentin</u> 19km
Etablissement pour handicapé	X <u>Estissac</u> 11km
EHPA	X <u>Aix-Villemaur-Pâlis</u> 9km
Médecin	X <u>Aix-Villemaur-Pâlis</u> 8km
Dentiste	1
Chirurgien	X <u>Saint-André-les-Vergers</u> 23km
Dermatologue	X <u>Saint-André-les-Vergers</u> 23km
Anesthésiste	X <u>Saint-André-les-Vergers</u> 23km
Gastro-entérologue	X <u>Saint-André-les-Vergers</u> 23km
Gynécologue	X <u>Rosières-près-Troyes</u> 22km
Cancérologue	X <u>Auxerre</u> 44km
Neurologue	X <u>Troyes</u> 24km
Ophtalmologue	X <u>Saint-André-les-Vergers</u> 21km
ORL	X <u>Troyes</u> 24km
Cardiologue	X <u>Saint-André-les-Vergers</u> 23km
Pédiatre	X <u>La Chapelle-Saint-Luc</u> 23km
Pneumologue	X <u>Tonnerre</u> 37km
Psychologue	X <u>La Chapelle-Saint-Luc</u> 24km
Radiologue	X <u>Saint-André-les-Vergers</u> 23km
Rhumatologue	X <u>La Chapelle-Saint-Luc</u> 24km
Sage-femme	X <u>Bouilly</u> 15km



Éducation

Crèche	X <u>Chailley</u> 12km
Ecole maternelle Public	X <u>Aix-Villemaur-Pâlis</u> 8km
Ecole maternelle Privé	X <u>Avon</u> 84km
Ecole primaire Public	1
Ecole primaire Privé	X <u>Mesnil-Saint-Loup</u> 15km
Collège Public	X <u>Aix-Villemaur-Pâlis</u> 7km
Collège Privé	X <u>Mesnil-Saint-Loup</u> 15km

Lycée Public	X <u>Saint-Pouange</u> 20km
Lycée Privé	X <u>Troyes</u> 24km

Sources : Base Sirene des entreprises et de leurs établissements selon les dernières parutions officielles de 2025 portant sur l'année 2024 ([data.gouv](#)). Liste, localisation et tarifs des professionnels de santé selon les dernières parutions officielles de 2025 portant sur l'année 2024 ([opendatasoft](#)) et FINESS Extraction du Fichier des établissements selon les dernières parutions officielles de 2025 portant sur l'année 2024 ([data.gouv](#)). Adresse et géolocalisation des établissements d'enseignement du premier et second degrés selon les dernières parutions officielles de 2025 portant sur l'année 2024 ([data.education.gouv](#))

bien-dans-ma-ville.fr

Villes autour de Saint-Mards-en-Othe

Ville	Habitants	Superficie	Pop densité	Pop active	Taux chômage	Revenu moyen	Prix immobilier
Nogent-en-Othe	42	9 km ²	5 h/km ²	54.8%	14.3%	NC	1 056 €/m ²
Maraye-en-Othe	423	42 km ²	10 h/km ²	45.9%	2.8%	22 270 €/an	761 €/m ²
Villemoiron-en-Othe	201	12 km ²	17 h/km ²	49.8%	6.5%	23 060 €/an	956 €/m ²
Chennegy	472	23 km ²	21 h/km ²	46.4%	5.1%	23 810 €/an	1 295 €/m ²
Boeurs-en-Othe	334	22 km ²	15 h/km ²	44.3%	3.6%	20 340 €/an	1 153 €/m ²
Aix-Villemaur-Pâlis (7 avis)	3 236	75 km ²	43 h/km ²	43.6%	5.3%	20 860 €/an	1 058 €/m ²
Vosnon	240	12 km ²	20 h/km ²	42.9%	5.4%	20 990 €/an	869 €/m ²
Bercenay-en-Othe (1 avis)	412	17 km ²	24 h/km ²	45.6%	5.3%	24 220 €/an	1 343 €/m ²
Eaux-Puiseaux	248	8 km ²	31 h/km ²	46.4%	7.3%	23 930 €/an	958 €/m ²
Sormery	374	30 km ²	12 h/km ²	39.8%	5.6%	21 560 €/an	589 €/m ²
Paisy-Cosdon	343	17 km ²	20 h/km ²	43.4%	4.7%	23 110 €/an	1 063 €/m ²
Villeneuve-au-Chemin	189	3 km ²	63 h/km ²	43.9%	1.6%	21 620 €/an	781 €/m ²
Neuville-sur-Vanne	475	17 km ²	28 h/km ²	43.4%	5.5%	21 360 €/an	893 €/m ²
Bérulle	193	16 km ²	12 h/km ²	45.1%	5.2%	21 140 €/an	940 €/m ²
Vauchassis (1 avis)	502	24 km ²	21 h/km ²	46.4%	2.2%	24 560 €/an	1 234 €/m ²

bien-dans-ma-ville.fr



Vous aimez votre ville ? Notez-la !

Et faites-nous part de vos remarques constructives



Avec

BIEN dans ma **VILLE** 