



Version web

# Ville de Saint-Marcouf

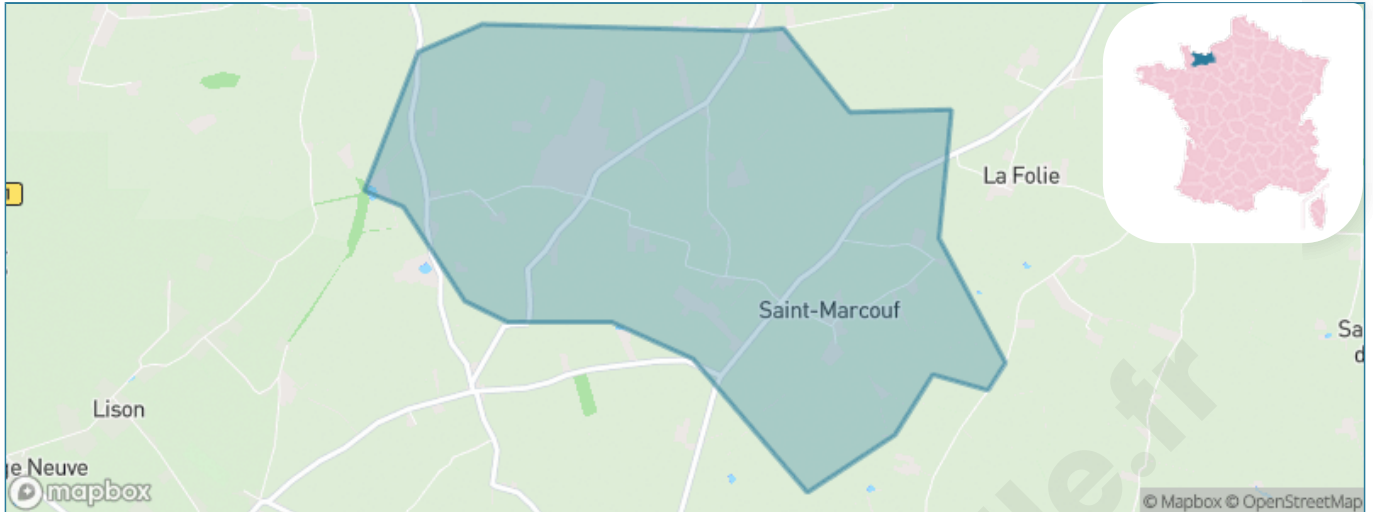
Présenté par

**BIEN** dans  
ma **VILLE** 

# Sommaire

|   |    |
|---|----|
| Situation géographique .....            | 3  |
| Statistiques sur la population .....    | 4  |
| Evolution du nombre d'habitants .....   | 4  |
| Tranche d'âge .....                     | 5  |
| 0-14 ans .....                          | 5  |
| 15-29 ans .....                         | 5  |
| 30-44 ans .....                         | 5  |
| 45-59 ans .....                         | 5  |
| 60-74 ans .....                         | 5  |
| 75-89 ans .....                         | 5  |
| 90 ans et + .....                       | 5  |
| Activité professionnelle .....          | 5  |
| Agriculteurs .....                      | 5  |
| Artisans, Commerçants .....             | 5  |
| Cadres et sup. ....                     | 5  |
| Professions intermédiaires .....        | 5  |
| Employé .....                           | 5  |
| Ouvrier .....                           | 5  |
| Retraité .....                          | 5  |
| Autres .....                            | 5  |
| Niveau de diplôme .....                 | 6  |
| Sans diplôme ou CEP .....               | 6  |
| Brevet, BEPC, DNB .....                 | 6  |
| CAP-BEP ou équivalent .....             | 6  |
| BAC ou équivalent .....                 | 6  |
| BAC+2 .....                             | 6  |
| BAC+3 ou +4 .....                       | 6  |
| BAC+5 ou plus .....                     | 6  |
| Composition des ménages .....           | 6  |
| Couple sans enfant .....                | 6  |
| Couple avec enfant(s) .....             | 6  |
| Famille monoparentale .....             | 6  |
| Colocation / Autre .....                | 6  |
| Personnes seules .....                  | 6  |
| Profils électoraux .....                | 7  |
| Premier tour .....                      | 7  |
| Sécurité .....                          | 8  |
| Evolution du nombre d'infractions ..... | 8  |
| Pour comparer .....                     | 9  |
| Services à la population .....          | 10 |
| Commerce .....                          | 10 |
| Éducation .....                         | 10 |
| Villes autour de Saint-Marcouf .....    | 12 |

# Situation géographique



## i Informations clés

- **Région** : Normandie
- **Département** : Calvados
- **Code postal** : 14330
- **Superficie** : 5 km<sup>2</sup>



RÉGION  
NORMANDIE



# Statistiques sur la population



Nombre d'habitants

**84**



Age moyen

**45 ans**



Pop active

**51.2%**



Taux chômage

**6.9%**



Pop densité

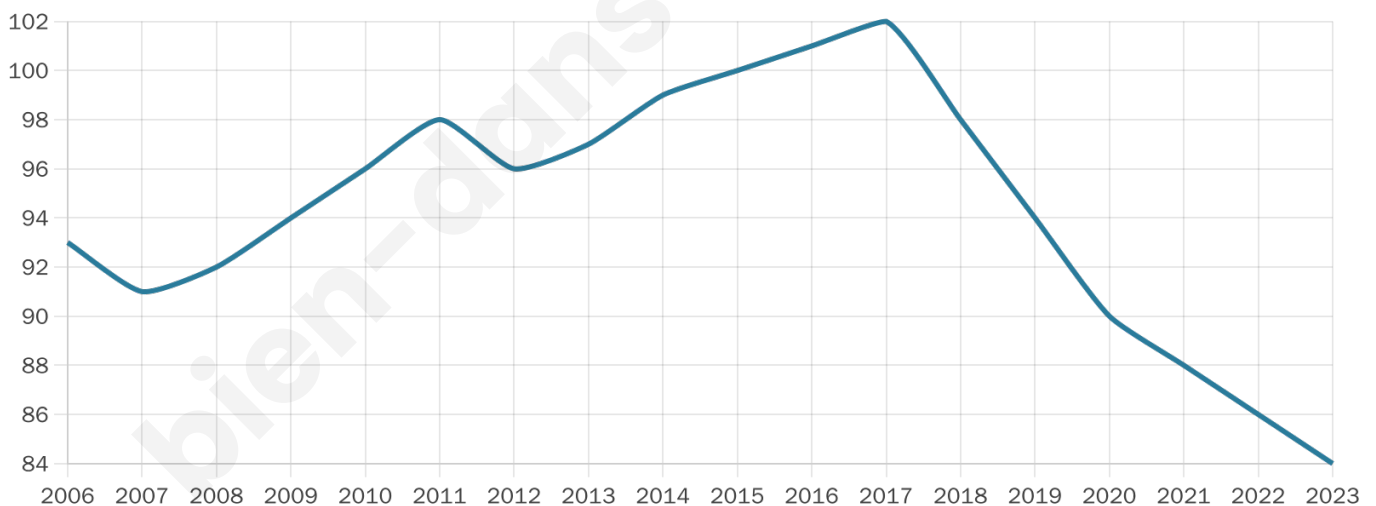
**17 h/km<sup>2</sup>**



Revenu moyen

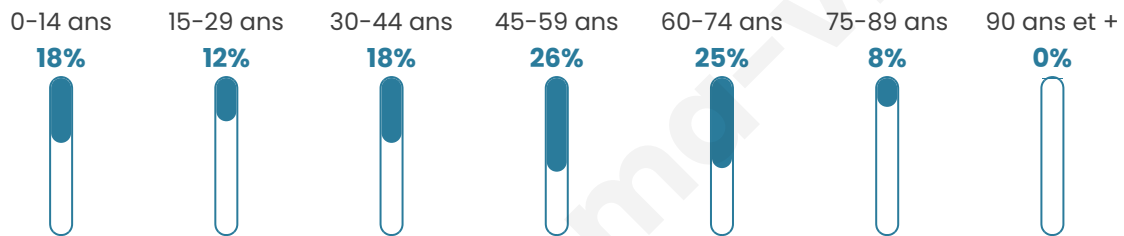
**NC**

## Evolution du nombre d'habitants

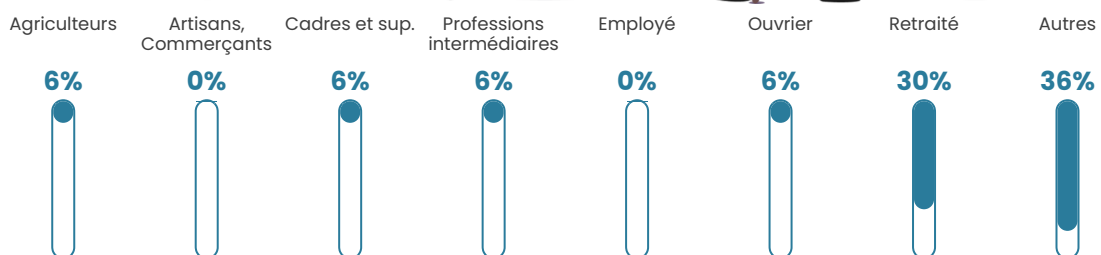


Sources : Institut national de la statistique et des études économiques (insee) selon Les dernières parutions officielles de 2024 portant sur les années 2020, 2021 et 2022.


## Tranche d'âge




## Activité professionnelle



## Niveau de diplôme







## Composition des ménages



# Profils électoraux



## Premier tour

|   |                       |         |
|---|-----------------------|---------|
|    | Marine LE PEN         | 32.31 % |
|    | Emmanuel MACRON       | 23.08 % |
|    | Éric ZEMMOUR          | 12.31 % |
|    | Jean-Luc MÉLENCHON    | 9.23 %  |
|    | Nicolas DUPONT-AIGNAN | 9.23 %  |
|   | Jean LASSALLE         | 4.62 %  |
|  | Fabien ROUSSEL        | 3.08 %  |
|  | Valérie PÉCRESSE      | 3.08 %  |
|  | Philippe POUTOU       | 3.08 %  |
|  | Nathalie ARTHAUD      | 0.00 %  |
|  | Anne HIDALGO          | 0.00 %  |
|  | Yannick JADOT         | 0.00 %  |

### 82 inscrits

Participation : 81.71%  
Votes blancs : 2.99%  
Votes nuls : 0.00%

## Second tour

|   |                 |         |
|---|-----------------|---------|
|  | Emmanuel MACRON | 46,55 % |
|  | Marine LE PEN   | 53,45 % |

### 82 inscrits

Participation : 76.83%  
Votes blancs : 4.76%  
Votes nuls : 3.17%

# Sécurité



Agressions physiques / sexuelles

0



Cambriolages

0



Vols / dégradations

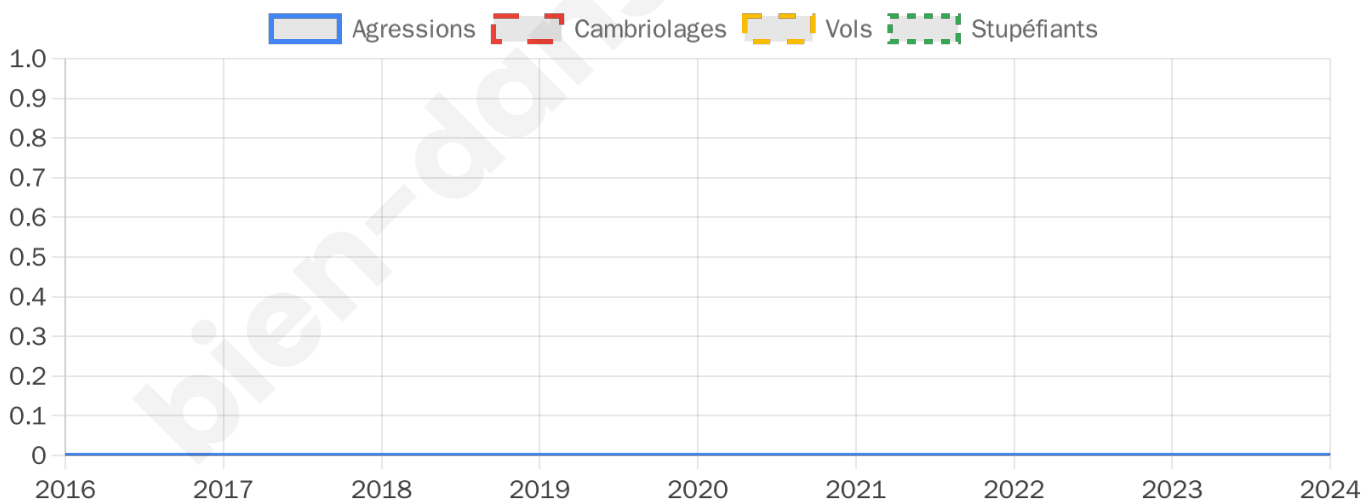
0



Stupéfiants

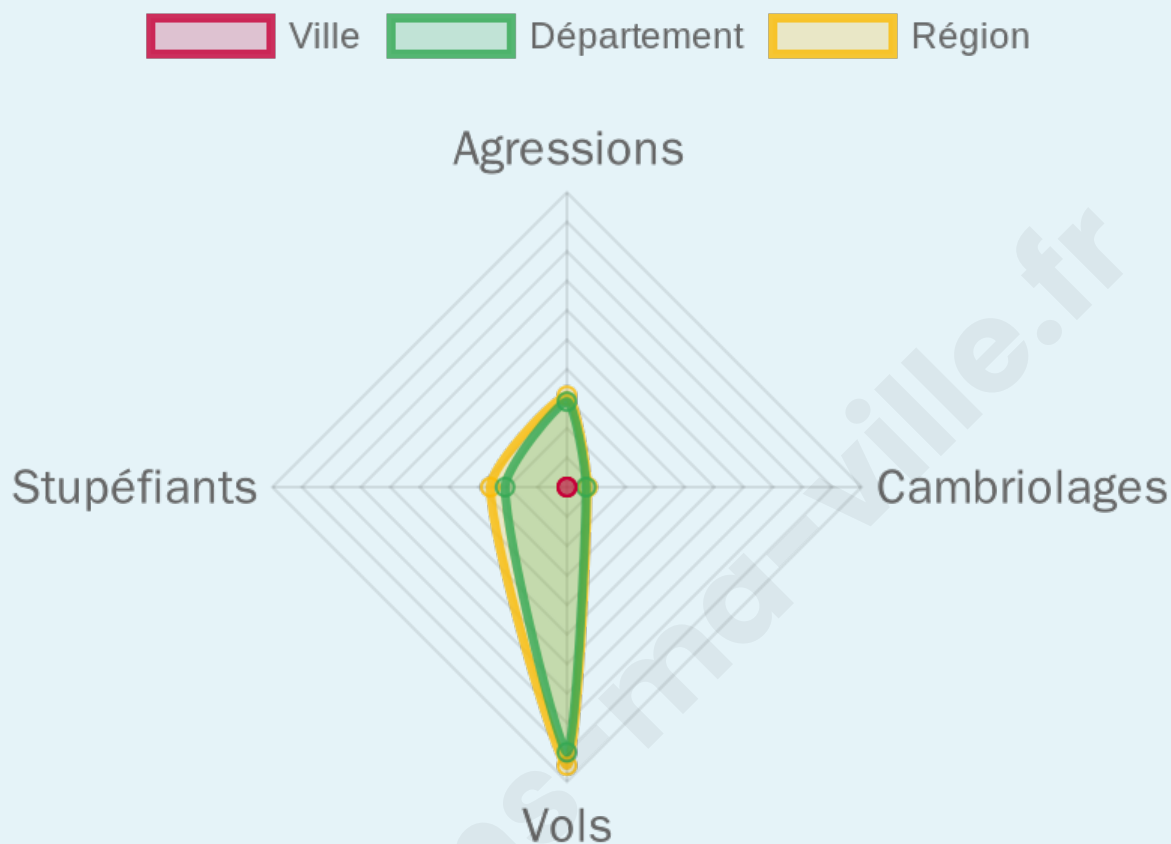
0

## Evolution du nombre d'infractions



## Pour comparer

(en proportion du nombre d'habitants)



Sources : Bases statistiques communale, départementale et régionale de la délinquance enregistrée par la police et la gendarmerie nationales selon les dernières parutions officielles de 2025 portant sur l'année 2024 ([data.gouv](https://data.gouv.fr)).

Agressions physiques / sexuelles : Violences sexuelles, coups et blessures volontaires intrafamiliaux, coups et blessures volontaires, autres coups, blessures volontaires et vols violents sans arme.

Cambriolages : Cambriolages de logements.

Vols : Vols avec armes, vols d'accessoires sur véhicules, vols dans les véhicules, vols de véhicules, vols sans violence contre des personnes, destructions, dégradations volontaires et escroqueries.

Stupéfiants : Trafic de stupéfiants dont (AFD) et usage de stupéfiants.

# Services à la population



## Commerce

|                    |  |
|--------------------|--|
| Hypermarché        | X <a href="#">Saint-Lô</a> 17km                |
| Supermarché        | X <a href="#">Moon-sur-Elle</a> 6km            |
| Superette          | X <a href="#">Sainte-Marguerite-d'Elle</a> 5km |
| Boulangerie        | X <a href="#">Bricqueville</a> 5km             |
| Boucherie          | X <a href="#">Sainte-Marguerite-d'Elle</a> 5km |
| Restaurant         | X <a href="#">Saint-Jean-de-Savigny</a> 7km    |
| Garage             | X <a href="#">Cartigny-l'Épinay</a> 3km        |
| Station-service    | X <a href="#">Le Molay-Littry</a> 8km          |
| Banque             | X <a href="#">Saint-Clair-sur-l'Elle</a> 7km   |
| La poste           | X <a href="#">Saint-Lô</a> 16km                |
| Coiffeur           | X <a href="#">Colombières</a> 5km              |
| Tabac              | X <a href="#">Saint-Lô</a> 17km                |
| Bars / discothèque | X <a href="#">Moon-sur-Elle</a> 5km            |
| Bibliothèque       | X <a href="#">Saint-Lô</a> 16km                |
| Cinéma             | X <a href="#">Trévières</a> 9km                |
| Vétérinaire        | X <a href="#">Saon</a> 8km                     |



## Santé

|                                   |  |
|-----------------------------------|--|
| Pharmacie                         | X <a href="#">Saint-Clair-sur-l'Elle</a> 7km |
| Hôpital                           | X <a href="#">Saint-Lô</a> 18km              |
| Laboratoire d'analyses médicales  | X <a href="#">Saint-Lô</a> 18km              |
| Etablissement pour handicapé EHPA | X <a href="#">Isigny-sur-Mer</a> 11km        |
| Médecin                           | X <a href="#">Le Molay-Littry</a> 7km        |
| Dentiste                          | X <a href="#">Saint-Clair-sur-l'Elle</a> 7km |
| Chirurgien                        | X <a href="#">Saint-Lô</a> 16km              |
| Dermatologue                      | X <a href="#">Saint-Lô</a> 18km              |
| Anesthésiste                      | X <a href="#">Saint-Contest</a> 44km         |
| Gastro-entérologue                | X <a href="#">Saint-Lô</a> 16km              |
| Gynécologue                       | X <a href="#">Carentan-les-Marais</a> 19km   |
| Cancérologue                      | X <a href="#">Avranches</a> 69km             |
| Neurologue                        | X <a href="#">Saint-Lô</a> 18km              |
| Ophthalmologue                    | X <a href="#">Saint-Lô</a> 17km              |
| ORL                               | X <a href="#">Thèreval</a> 19km              |
| Cardiologue                       | X <a href="#">Saint-Lô</a> 17km              |
| Pédiatre                          | X <a href="#">Carentan-les-Marais</a> 18km   |
| Pneumologue                       | X <a href="#">Saint-Contest</a> 44km         |
| Psychologue                       | X <a href="#">Campigny</a> 14km              |
| Radiologue                        | X <a href="#">Saint-Lô</a> 18km              |
| Rhumatologue                      | X <a href="#">Saint-Lô</a> 17km              |
| Sage-femme                        | X <a href="#">Trévières</a> 9km              |



## Éducation

|                         |  |
|-------------------------|--|
| Crèche                  | X <a href="#">Cerisy-la-Forêt</a> 8km          |
| Ecole maternelle Public | X <a href="#">Saint-Fromond</a> 8km            |
| Ecole maternelle Privé  | X <a href="#">Caen</a> 48km                    |
| Ecole primaire Public   | X <a href="#">Sainte-Marguerite-d'Elle</a> 5km |
| Ecole primaire Privé    | X <a href="#">Trévières</a> 9km                |
| Collège Public          | X <a href="#">Saint-Clair-sur-l'Elle</a> 7km   |
| Collège Privé           | X <a href="#">Saint-Lô</a> 17km                |
| Lycée Public            | X <a href="#">Pont-Hébert</a> 17km             |
| Lycée Privé             | X <a href="#">Gaignes-Mesnil-Angot</a> 15km    |

Sources : Base Sirene des entreprises et de leurs établissements selon les dernières parutions officielles de 2025 portant sur l'année 2024 ([data.gouv](#)). Liste, localisation et tarifs des professionnels de santé selon les dernières parutions officielles de 2025 portant sur l'année 2024 ([opendatasoft](#)) et FINISS Extraction du Fichier des établissements selon les dernières parutions officielles de 2025 portant sur l'année 2024 ([data.gouv](#)). Adresse et géolocalisation des établissements d'enseignement du premier et second degrés selon les

bien-dans-ma-ville.fr

## Villes autour de Saint-Marcouf

| Ville                           | Habitants | Superficie         | Pop densité           | Pop active | Taux chômage | Revenu moyen | Prix immobilier        |
|---------------------------------|-----------|--------------------|-----------------------|------------|--------------|--------------|------------------------|
| La Folie                        | 108       | 6 km <sup>2</sup>  | 18 h/km <sup>2</sup>  | 38.9%      | 5.6%         | 21 120 €/an  | 2 352 €/m <sup>2</sup> |
| Cartigny-l'Épinay               | 300       | 10 km <sup>2</sup> | 30 h/km <sup>2</sup>  | 53.7%      | 4.3%         | 20 490 €/an  | 1 475 €/m <sup>2</sup> |
| Saint-Martin-de-Blagny          | 118       | 8 km <sup>2</sup>  | 15 h/km <sup>2</sup>  | 50.8%      | 1.7%         | 24 000 €/an  | NC                     |
| Bricqueville                    | 151       | 6 km <sup>2</sup>  | 25 h/km <sup>2</sup>  | 50.3%      | 3.3%         | 21 510 €/an  | 958 €/m <sup>2</sup>   |
| Lison (2 avis)                  | 451       | 10 km <sup>2</sup> | 45 h/km <sup>2</sup>  | 40.4%      | 6.4%         | 19 890 €/an  | 1 102 €/m <sup>2</sup> |
| Sainte-Marguerite-d'Elle        | 757       | 20 km <sup>2</sup> | 38 h/km <sup>2</sup>  | 46.6%      | 4.1%         | 20 900 €/an  | 1 495 €/m <sup>2</sup> |
| Bernesq (1 avis)                | 212       | 5 km <sup>2</sup>  | 42 h/km <sup>2</sup>  | 50.9%      | 3.3%         | 21 750 €/an  | 1 236 €/m <sup>2</sup> |
| Tournières                      | 148       | 3 km <sup>2</sup>  | 49 h/km <sup>2</sup>  | 43.2%      | 4.1%         | 22 760 €/an  | 1 931 €/m <sup>2</sup> |
| Colombières                     | 206       | 10 km <sup>2</sup> | 21 h/km <sup>2</sup>  | 34.5%      | 2.9%         | 22 660 €/an  | 1 312 €/m <sup>2</sup> |
| Saint-Jean-de-Savigny           | 416       | 7 km <sup>2</sup>  | 59 h/km <sup>2</sup>  | 52.9%      | 2.4%         | 22 010 €/an  | 1 274 €/m <sup>2</sup> |
| Saint-Clair-sur-l'Elle (1 avis) | 959       | 8 km <sup>2</sup>  | 120 h/km <sup>2</sup> | 39.3%      | 2.8%         | 21 390 €/an  | 1 520 €/m <sup>2</sup> |
| Moon-sur-Elle (1 avis)          | 781       | 9 km <sup>2</sup>  | 87 h/km <sup>2</sup>  | 43.9%      | 6.3%         | 21 220 €/an  | 924 €/m <sup>2</sup>   |
| Cerisy-la-Forêt                 | 1 004     | 23 km <sup>2</sup> | 44 h/km <sup>2</sup>  | 42.4%      | 3.2%         | 21 590 €/an  | 1 171 €/m <sup>2</sup> |
| Airel                           | 515       | 10 km <sup>2</sup> | 52 h/km <sup>2</sup>  | 49.7%      | 2.9%         | 21 580 €/an  | 1 231 €/m <sup>2</sup> |
| Monfréville                     | 101       | 7 km <sup>2</sup>  | 14 h/km <sup>2</sup>  | 54.5%      | 2%           | 21 570 €/an  | 1 649 €/m <sup>2</sup> |

bien-dans-ma-ville.fr



# **Vous aimez votre ville ? Notez-la !**

Et faites-nous part de vos remarques constructives



Avec

**BIEN** dans ma **VILLE** 