



Version web

# Ville de Saint-Marcel-sur-Aude

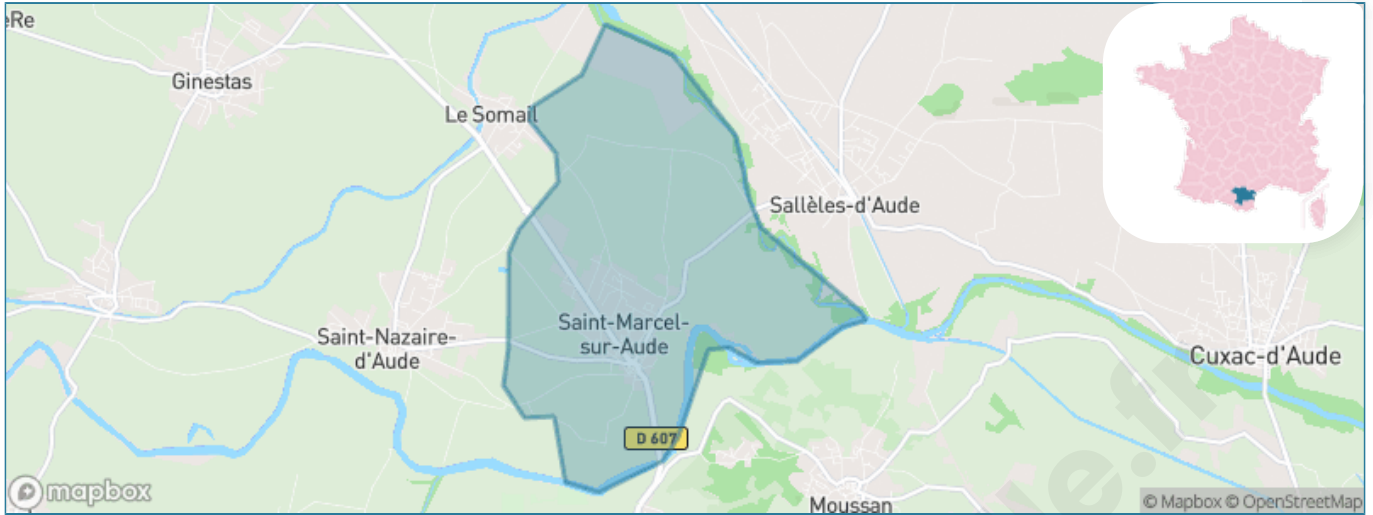
Présenté par

**BIEN** dans ma **VILLE** 

# Sommaire

Situation géographique .....	3
Statistiques sur la population .....	4
Evolution du nombre d'habitants .....	4
Tranche d'âge .....	5
0-14 ans .....	5
15-29 ans .....	5
30-44 ans .....	5
45-59 ans .....	5
60-74 ans .....	5
75-89 ans .....	5
90 ans et + .....	5
Activité professionnelle .....	5
Agriculteurs .....	5
Artisans, Commerçants .....	5
Cadres et sup. ....	5
Professions intermédiaires .....	5
Employé .....	5
Ouvrier .....	5
Retraité .....	5
Autres .....	5
Niveau de diplôme .....	6
Sans diplôme ou CEP .....	6
Brevet, BEPC, DNB .....	6
CAP-BEP ou équivalent .....	6
BAC ou équivalent .....	6
BAC+2 .....	6
BAC+3 ou +4 .....	6
BAC+5 ou plus .....	6
Composition des ménages .....	6
Couple sans enfant .....	6
Couple avec enfant(s) .....	6
Famille monoparentale .....	6
Colocation / Autre .....	6
Personnes seules .....	6
Profil électoraux .....	7
Premier tour .....	7
Sécurité .....	8
Evolution du nombre d'infractions .....	8
Pour comparer .....	9
Services à la population .....	10
Commerce .....	10
Éducation .....	10
Villes autour de Saint-Marcel-sur-Aude .....	12
Avis sur la ville de Saint-Marcel-sur-Aude .....	13
Moyenne par critère .....	13
Villes autour de Saint-Marcel-sur-Aude .....	13
Répartition des avis par note .....	13
Répartition des avis par note .....	13

# Situation géographique



## i Informations clés

- **Région** : Occitanie
- **Département** : Aude
- **Code postal** : 11120
- **Superficie** : 8 km<sup>2</sup>



# Statistiques sur la population



Nombre d'habitants

**2 014**



Age moyen

**42 ans**



Pop active

**44%**



Taux chômage

**10.3%**



Pop densité

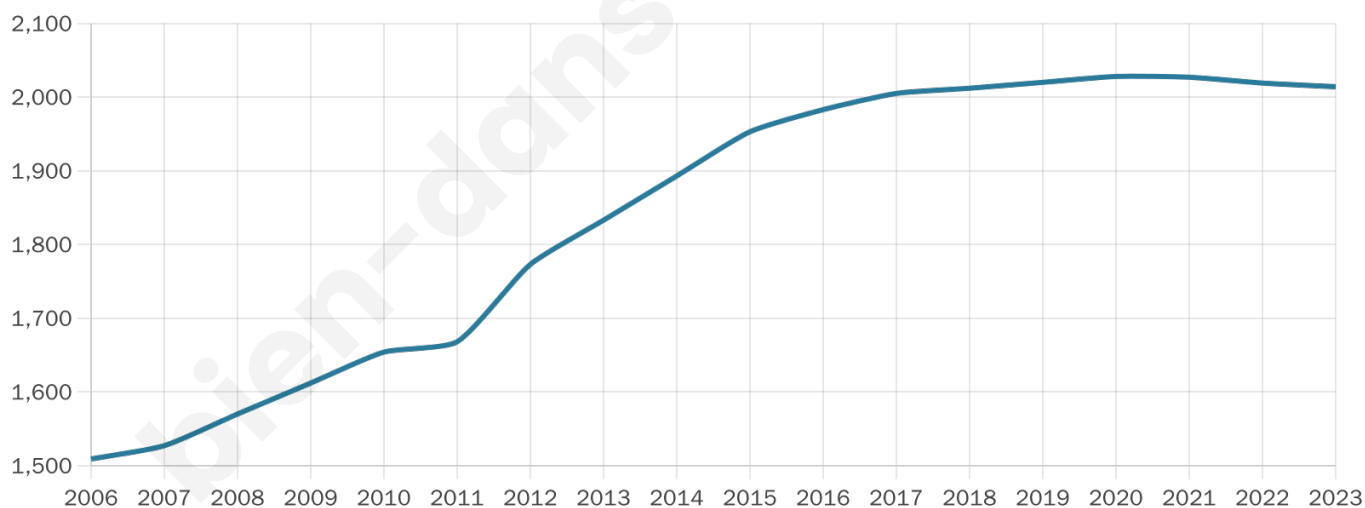
**252 h/km<sup>2</sup>**



Revenu moyen

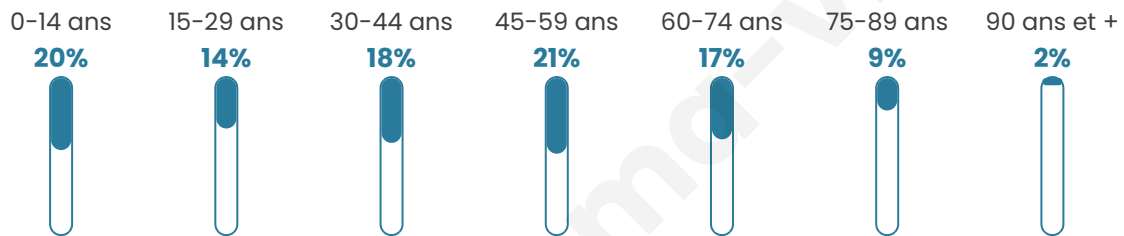
**20 990 €/an**

## Evolution du nombre d'habitants

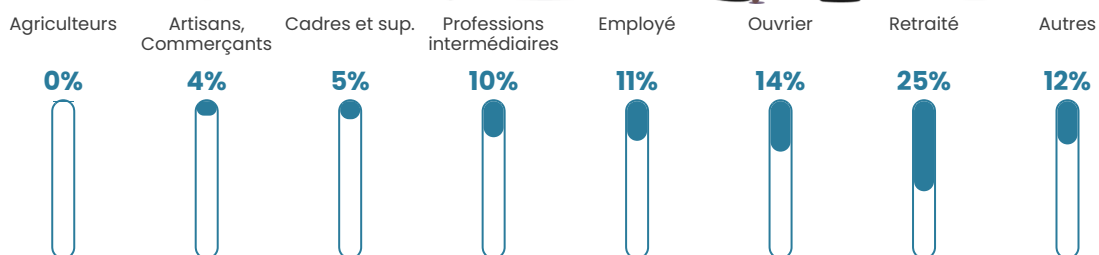


Sources : Institut national de la statistique et des études économiques (insee) selon Les dernières parutions officielles de 2024 portant sur les années 2020, 2021 et 2022.


## Tranche d'âge




## Activité professionnelle



## Niveau de diplôme



## Composition des ménages



# Profils électoraux

## Premier tour

	Marine LE PEN	38.66 %
	Jean-Luc MÉLENCHON	18.16 %
	Emmanuel MACRON	16.62 %
	Éric ZEMMOUR	7.41 %
	Jean LASSALLE	4.25 %
	Valérie PÉCRESSE	3.88 %
	Fabien ROUSSEL	2.89 %
	Yannick JADOT	2.62 %
	Anne HIDALGO	2.44 %
	Nicolas DUPONT-AIGNAN	1.99 %
	Philippe POUTOU	0.81 %
	Nathalie ARTHAUD	0.27 %



### 1 448 inscrits

Participation : 78.52%

Votes blancs : 1.50%

Votes nuls : 1.14%

## Second tour

	Emmanuel MACRON	35,57 %
	Marine LE PEN	64,43 %

### 1 447 inscrits

Participation : 77.06%

Votes blancs : 8.25%

Votes nuls : 3.5%

# Sécurité



Agressions physiques / sexuelles

0



Cambriolages

0



Vols / dégradations

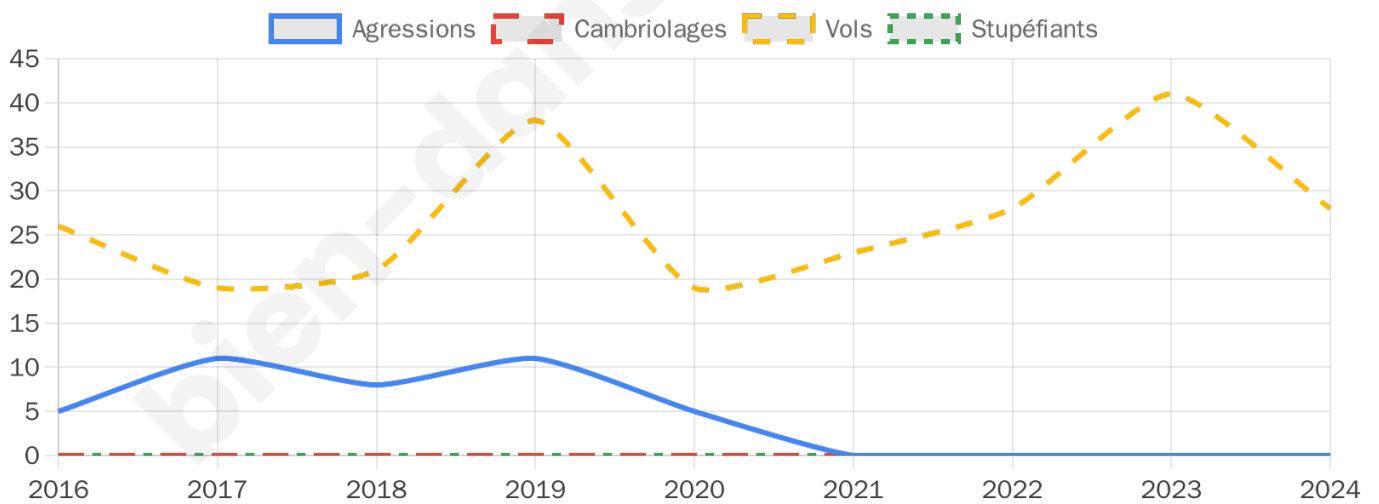
28



Stupéfiants

0

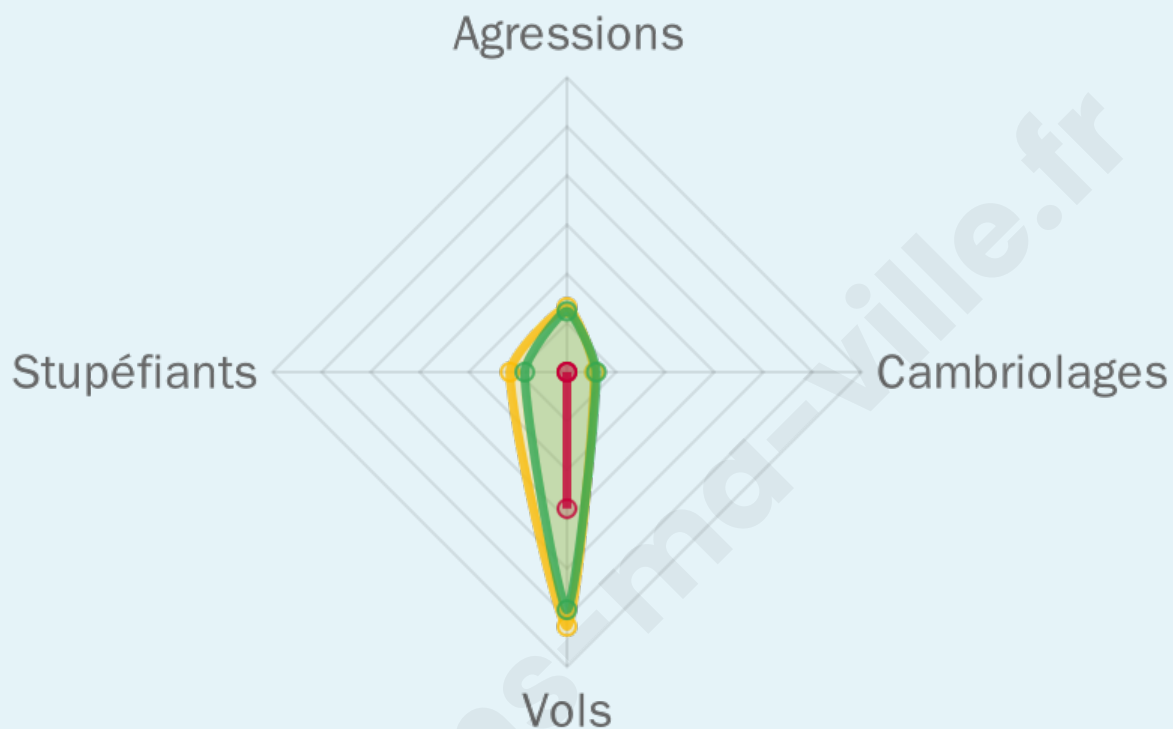
## Evolution du nombre d'infractions



## Pour comparer

(en proportion du nombre d'habitants)

■ Ville ■ Département ■ Région



Sources : Bases statistiques communale, départementale et régionale de la délinquance enregistrée par la police et la gendarmerie nationales selon les dernières parutions officielles de 2025 portant sur l'année 2024 ([data.gouv](https://data.gouv.fr)).

Agressions physiques / sexuelles : Violences sexuelles, coups et blessures volontaires intrafamiliaux, coups et blessures volontaires, autres coups, blessures volontaires et vols violents sans arme.

Cambriolages : Cambriolages de logements.

Vols : Vols avec armes, vols d'accessoires sur véhicules, vols dans les véhicules, vols de véhicules, vols sans violence contre des personnes, destructions, dégradations volontaires et escroqueries.

Stupéfiants : Trafic de stupéfiants dont (AFD) et usage de stupéfiants.

# Services à la population



## Commerce

Hypermarché	X <a href="#">Narbonne</a> 8km
Supermarché	<b>3</b>
Superette	X <a href="#">Saint-Nazaire-d'Aude</a> 2km
Boulangerie	<b>2</b>
Boucherie	<b>1</b>
Restaurant	<b>4</b>
Garage	<b>5</b>
Station-service	<b>1</b>
Banque	X <a href="#">Ginestas</a> 5km
La poste	X <a href="#">Saint-Nazaire-d'Aude</a> 2km
Coiffeur	<b>4</b>
Tabac	<b>1</b>
Bars / discothèque	X <a href="#">Saint-Nazaire-d'Aude</a> 2km
Bibliothèque	X <a href="#">Narbonne</a> 9km
Cinéma	X <a href="#">Narbonne</a> 9km
Vétérinaire	X <a href="#">Sallèles-d'Aude</a> 3km



## Santé

Pharmacie	<b>1</b>
Hôpital	X <a href="#">Narbonne</a> 8km
Laboratoire d'analyses médicales	X <a href="#">Montredon-des-Corbières</a> 6km
Etablissement pour handicapé	X <a href="#">Cuxac-d'Aude</a> 6km
EHPA	<b>1</b>
Médecin	<b>2</b>
Dentiste	<b>1</b>
Chirurgien	X <a href="#">Montredon-des-Corbières</a> 6km
Dermatologue	X <a href="#">Sallèles-d'Aude</a> 2km
Anesthésiste	X <a href="#">Montredon-des-Corbières</a> 6km
Gastro-entérologue	X <a href="#">Montredon-des-Corbières</a> 6km
Gynécologue	X <a href="#">Narbonne</a> 8km
Cancérologue	X <a href="#">Montredon-des-Corbières</a> 6km
Neurologue	X <a href="#">Montredon-des-Corbières</a> 6km
Ophtalmologue	X <a href="#">Montredon-des-Corbières</a> 6km
ORL	X <a href="#">Montredon-des-Corbières</a> 6km
Cardiologue	X <a href="#">Montredon-des-Corbières</a> 6km
Pédiatre	X <a href="#">Narbonne</a> 11km
Pneumologue	X <a href="#">Narbonne</a> 10km
Psychologue	X <a href="#">Narbonne</a> 9km
Radiologue	X <a href="#">Montredon-des-Corbières</a> 6km
Rhumatologue	X <a href="#">Narbonne</a> 9km
Sage-femme	X <a href="#">Marcorignan</a> 1km



## Éducation

Crèche	X <a href="#">Moussan</a> 1km
Ecole maternelle Public	X <a href="#">Sallèles-d'Aude</a> 3km
Ecole maternelle Privé	X <a href="#">Perpignan</a> 61km
Ecole primaire Public	<b>1</b>
Ecole primaire Privé	X <a href="#">Montredon-des-Corbières</a> 7km
Collège Public	X <a href="#">Saint-Nazaire-d'Aude</a> 2km
Collège Privé	X <a href="#">Montredon-des-Corbières</a> 7km
Lycée Public	X <a href="#">Narbonne</a> 10km
Lycée Privé	X <a href="#">Narbonne</a> 8km

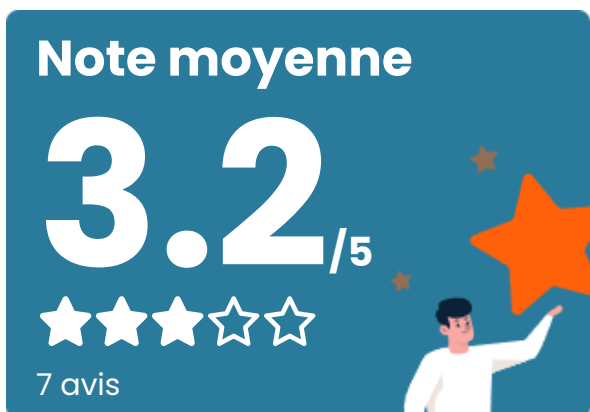
Sources : Base Sirene des entreprises et de leurs établissements selon les dernières parutions officielles de 2025 portant sur l'année 2024 ([data.gouv](#)). Liste, localisation et tarifs des professionnels de santé selon les dernières parutions officielles de 2025 portant sur l'année 2024 ([opendatasoft](#)) et FINISS Extraction du Fichier des établissements selon les dernières parutions officielles de 2025 portant sur l'année 2024 ([data.gouv](#)). Adresse et géolocalisation des établissements d'enseignement du premier et second degrés selon les

bien-dans-ma-ville.fr

## Villes autour de Saint-Marcel-sur-Aude

Ville	Habitants	Superficie	Pop densité	Pop active	Taux chômage	Revenu moyen	Prix immobilier
Marcorignan (1 avis)	1 333	5 km <sup>2</sup>	267 h/km <sup>2</sup>	43.9%	6.7%	22 020 €/an	1 735 €/m <sup>2</sup>
Saint-Nazaire-d'Aude (12 avis)	2 118	8 km <sup>2</sup>	265 h/km <sup>2</sup>	43%	5.3%	21 930 €/an	1 985 €/m <sup>2</sup>
Moussan (8 avis)	2 093	14 km <sup>2</sup>	150 h/km <sup>2</sup>	48.9%	6.2%	22 710 €/an	1 851 €/m <sup>2</sup>
Sallèles-d'Aude (1 avis)	3 179	12 km <sup>2</sup>	265 h/km <sup>2</sup>	43.3%	7.2%	21 870 €/an	1 645 €/m <sup>2</sup>
Raissac-d'Aude	222	5 km <sup>2</sup>	44 h/km <sup>2</sup>	41.9%	4.5%	19 780 €/an	1 739 €/m <sup>2</sup>
Névian (1 avis)	1 286	14 km <sup>2</sup>	92 h/km <sup>2</sup>	50%	4.1%	22 270 €/an	1 534 €/m <sup>2</sup>
Ginestas (2 avis)	1 611	9 km <sup>2</sup>	179 h/km <sup>2</sup>	41.4%	4.5%	21 930 €/an	1 921 €/m <sup>2</sup>
Mirepeisset	750	5 km <sup>2</sup>	150 h/km <sup>2</sup>	45.5%	6.1%	21 260 €/an	1 999 €/m <sup>2</sup>
Ventenac-en-Minervois	644	6 km <sup>2</sup>	107 h/km <sup>2</sup>	35.2%	3.3%	22 260 €/an	1 873 €/m <sup>2</sup>
Villedaigne (1 avis)	599	2 km <sup>2</sup>	300 h/km <sup>2</sup>	35.7%	6.3%	17 280 €/an	1 848 €/m <sup>2</sup>
Montredon-des-Corbières (1 avis)	1 485	17 km <sup>2</sup>	87 h/km <sup>2</sup>	43.8%	4.4%	21 540 €/an	1 808 €/m <sup>2</sup>
Cuxac-d'Aude (7 avis)	4 079	21 km <sup>2</sup>	194 h/km <sup>2</sup>	41.5%	5.8%	20 520 €/an	1 552 €/m <sup>2</sup>
Canet	1 873	14 km <sup>2</sup>	134 h/km <sup>2</sup>	44.2%	6.9%	21 930 €/an	1 950 €/m <sup>2</sup>
Ouveillan (1 avis)	2 713	30 km <sup>2</sup>	90 h/km <sup>2</sup>	39.6%	6%	20 530 €/an	1 359 €/m <sup>2</sup>
Paraza (1 avis)	700	9 km <sup>2</sup>	78 h/km <sup>2</sup>	39%	6.9%	20 830 €/an	1 837 €/m <sup>2</sup>

# Avis sur la ville de Saint-Marcel-sur-Aude



## Moyenne par critère



## Villes autour de Saint-Marcel-sur-Aude

Ville	Note globale	Sécurité	Éducation	Sport Loisir	Environnement	Vie pratique
Marcorignan (1 avis)	1.6	0.0	3.0	2.0	2.0	1.0
Saint-Nazaire-d'Aude (12 avis)	2.7	2.7	3.1	2.5	2.8	2.3
Moussan (8 avis)	3.5	4.0	4.1	3.0	3.8	2.4
Sallèles-d'Aude (1 avis)	4.0	4.0	4.0	4.0	4.0	4.0
Raissac-d'Aude	-	-	-	-	-	-
Névian (1 avis)	3.0	0.0	4.0	4.0	4.0	3.0
Ginestas (2 avis)	4.2	4.5	4.5	3.0	4.5	4.5
Mirepeisset	-	-	-	-	-	-
Ventenac-en-Minervois	-	-	-	-	-	-
Villedaigne (1 avis)	2.4	2.0	3.0	3.0	2.0	2.0
Montredon-des-Corbières (1 avis)	3.2	4.0	3.0	3.0	3.0	3.0
Cuxac-d'Aude (7 avis)	2.5	2.0	3.1	2.9	2.1	2.3
Canet	-	-	-	-	-	-
Ouveillan (1 avis)	1.6	4.0	0.0	1.0	1.0	2.0
Paraza (1 avis)	3.2	3.0	3.0	3.0	4.0	3.0



# **Vous aimez votre ville ? Notez-la !**

Et faites-nous part de vos remarques constructives



Avec

**BIEN** dans ma **VILLE** 