



Version web

# Ville de Saint-Marcel-lès-Sauzet

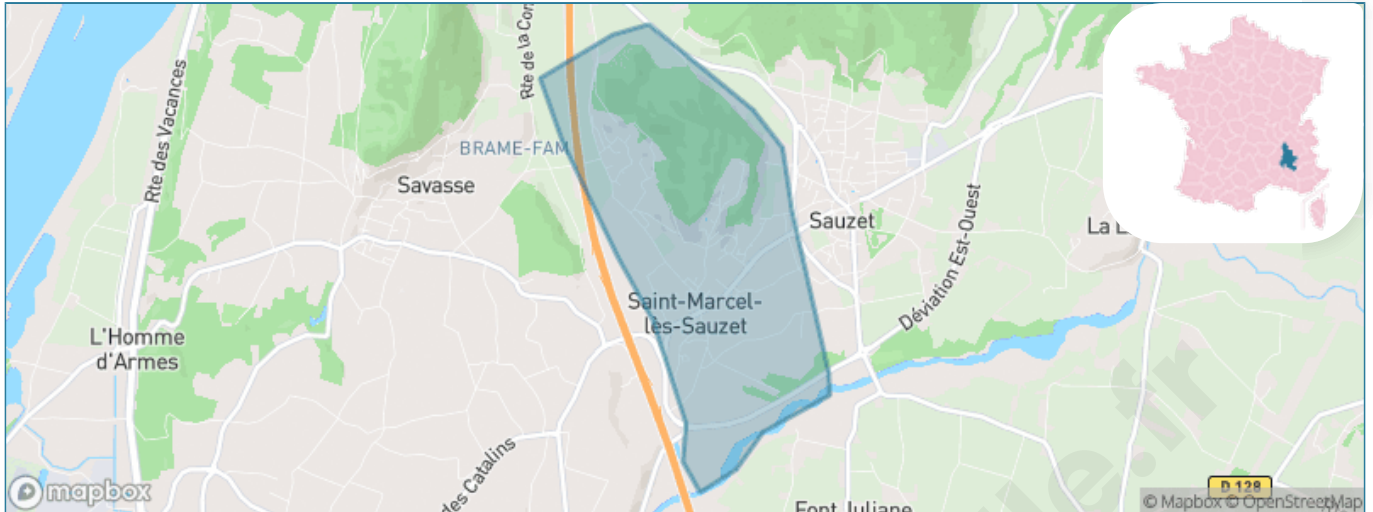
Présenté par

**BIEN** dans ma **VILLE** 

# Sommaire

Situation géographique .....	3
Statistiques sur la population .....	4
Evolution du nombre d'habitants .....	4
Tranche d'âge .....	5
0-14 ans .....	5
15-29 ans .....	5
30-44 ans .....	5
45-59 ans .....	5
60-74 ans .....	5
75-89 ans .....	5
90 ans et + .....	5
Activité professionnelle .....	5
Agriculteurs .....	5
Artisans, Commerçants .....	5
Cadres et sup. ....	5
Professions intermédiaires .....	5
Employé .....	5
Ouvrier .....	5
Retraité .....	5
Autres .....	5
Niveau de diplôme .....	6
Sans diplôme ou CEP .....	6
Brevet, BEPC, DNB .....	6
CAP-BEP ou équivalent .....	6
BAC ou équivalent .....	6
BAC+2 .....	6
BAC+3 ou +4 .....	6
BAC+5 ou plus .....	6
Composition des ménages .....	6
Couple sans enfant .....	6
Couple avec enfant(s) .....	6
Famille monoparentale .....	6
Colocation / Autre .....	6
Personnes seules .....	6
Profils électoraux .....	7
Premier tour .....	7
Sécurité .....	8
Evolution du nombre d'infractions .....	8
Pour comparer .....	9
Services à la population .....	10
Commerce .....	10
Éducation .....	10
Villes autour de Saint-Marcel-lès-Sauzet .....	11
Avis sur la ville de Saint-Marcel-lès-Sauzet .....	12
Moyenne par critère .....	12
Villes autour de Saint-Marcel-lès-Sauzet .....	12
Répartition des avis par note .....	12
Répartition des avis par note .....	12

# Situation géographique



## i Informations clés

- **Région** : Auvergne-Rhône-Alpes
- **Département** : Drôme
- **Code postal** : 26740
- **Superficie** : 4 km<sup>2</sup>



# Statistiques sur la population



Nombre d'habitants

**1 228**



Age moyen

**42 ans**



Pop active

**49.3%**



Taux chômage

**5.6%**



Pop densité

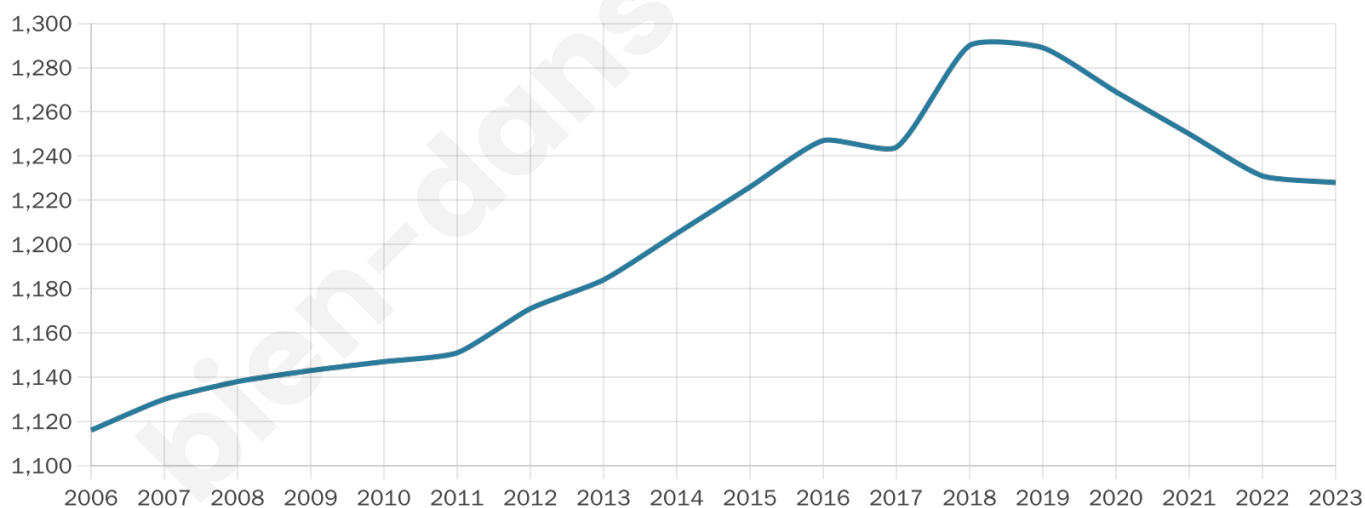
**307 h/km<sup>2</sup>**



Revenu moyen

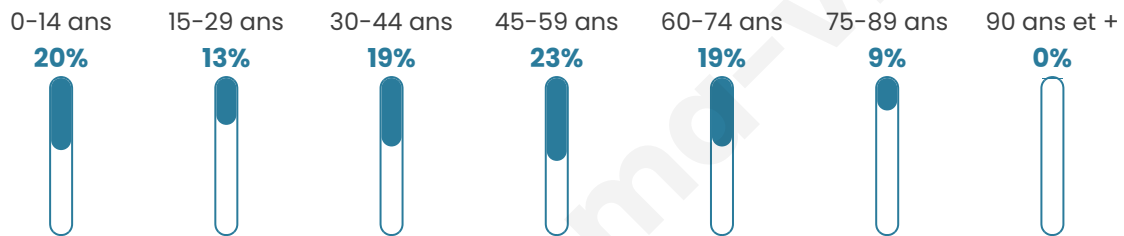
**25 390 €/an**

## Evolution du nombre d'habitants

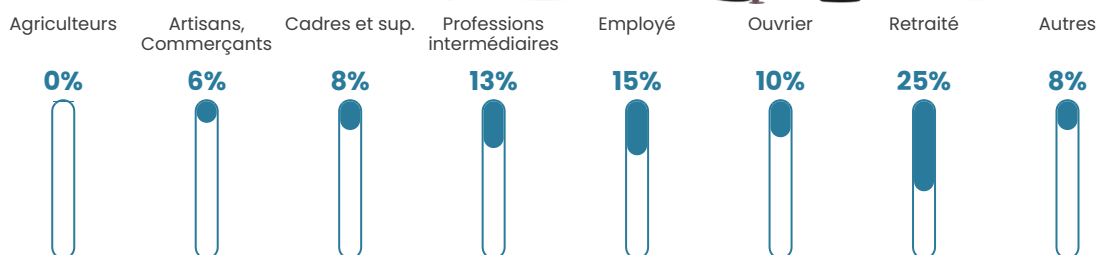


Sources : Institut national de la statistique et des études économiques (insee) selon Les dernières parutions officielles de 2024 portant sur les années 2020, 2021 et 2022.


## Tranche d'âge




## Activité professionnelle



## Niveau de diplôme















## Composition des ménages



# Profils électoraux

## Premier tour

	Marine LE PEN	32.32 %
	Emmanuel MACRON	22.81 %
	Jean-Luc MÉLENCHON	14.20 %
	Éric ZEMMOUR	9.76 %
	Yannick JADOT	4.82 %
	Valérie PÉCRESSE	4.18 %
	Nicolas DUPONT-AIGNAN	3.93 %
	Fabien ROUSSEL	2.66 %
	Jean LASSALLE	2.53 %
	Anne HIDALGO	1.27 %
	Philippe POUTOU	0.89 %
	Nathalie ARTHAUD	0.63 %



### 997 inscrits

Participation : 81.04%

Votes blancs : 1.49%

Votes nuls : 0.87%

## Second tour

	Emmanuel MACRON	48,05 %
	Marine LE PEN	51,95 %

### 998 inscrits

Participation : 79.26%

Votes blancs : 4.42%

Votes nuls : 1.39%

# Sécurité



Agressions physiques / sexuelles

**0**



Cambriolages

**7**



Vols / dégradations

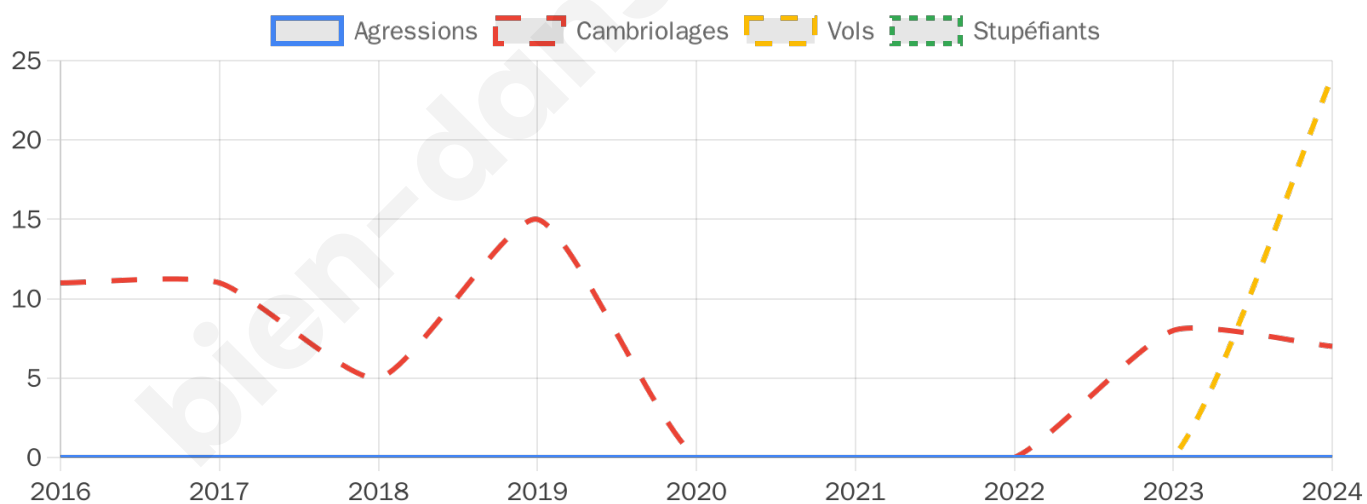
**24**



Stupéfiants

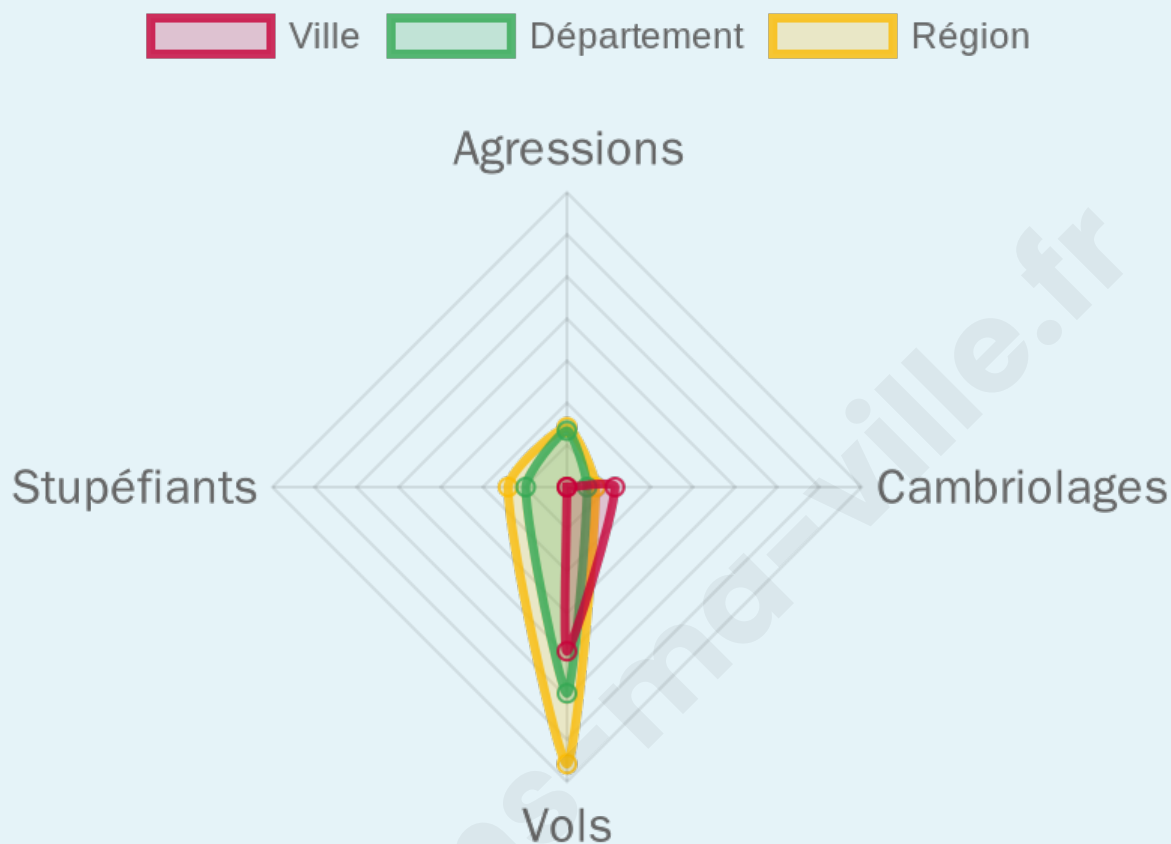
**0**

## Evolution du nombre d'infractions



## Pour comparer

(en proportion du nombre d'habitants)



Sources : Bases statistiques communale, départementale et régionale de la délinquance enregistrée par la police et la gendarmerie nationales selon les dernières parutions officielles de 2025 portant sur l'année 2024 ([data.gouv](https://data.gouv.fr)).

Agressions physiques / sexuelles : Violences sexuelles, coups et blessures volontaires intrafamiliaux, coups et blessures volontaires, autres coups, blessures volontaires et vols violents sans arme.

Cambriolages : Cambriolages de logements.

Vols : Vols avec armes, vols d'accessoires sur véhicules, vols dans les véhicules, vols de véhicules, vols sans violence contre des personnes, destructions, dégradations volontaires et escroqueries.

Stupéfiants : Trafic de stupéfiants dont (AFD) et usage de stupéfiants.

# Services à la population



## Commerce

Hypermarché	X <a href="#">Montélimar</a> 3km
Supermarché	X <a href="#">Montélimar</a> 4km
Superette	<b>1</b>
Boulangerie	X <a href="#">Sauzet</a> 3km
Boucherie	X <a href="#">Sauzet</a> 3km
Restaurant	<b>3</b>
Garage	<b>2</b>
Station-service	X <a href="#">Montboucher-sur-Jabron</a> 4km
Banque	X <a href="#">Montélimar</a> 5km
La poste	X <a href="#">Sauzet</a> 2km
Coiffeur	<b>4</b>
Tabac	<b>1</b>
Bars / discothèque	<b>2</b>
Bibliothèque	X <a href="#">Sauzet</a> 2km
Cinéma	X <a href="#">Montélimar</a> 5km
Vétérinaire	X <a href="#">Montélimar</a> 6km



## Santé

Pharmacie	X <a href="#">Sauzet</a> 3km
Hôpital	X <a href="#">Montélimar</a> 2km
Laboratoire d'analyses médicales	X <a href="#">Montélimar</a> 5km
Etablissement pour handicapé	X <a href="#">Montélimar</a> 3km
EHPA	X <a href="#">Montélimar</a> 5km
Médecin	<b>1</b>
Dentiste	<b>1</b>
Chirurgien	X <a href="#">Montélimar</a> 2km
Dermatologue	X <a href="#">Montélimar</a> 5km
Anesthésiste	X <a href="#">Montélimar</a> 5km
Gastro-entérologue	X <a href="#">Montélimar</a> 5km
Gynécologue	X <a href="#">Montélimar</a> 5km
Cancérologue	X <a href="#">Valence</a> 37km
Neurologue	X <a href="#">Montélimar</a> 6km
Ophtalmologue	X <a href="#">Montélimar</a> 2km
ORL	X <a href="#">Montélimar</a> 6km
Cardiologue	X <a href="#">Montélimar</a> 5km
Pédiatre	X <a href="#">Montélimar</a> 5km
Pneumologue	X <a href="#">Montélimar</a> 6km
Psychologue	X <a href="#">Sauzet</a> 3km
Radiologue	X <a href="#">Montélimar</a> 2km
Rhumatologue	X <a href="#">Montélimar</a> 5km
Sage-femme	X <a href="#">Montélimar</a> 5km



## Éducation

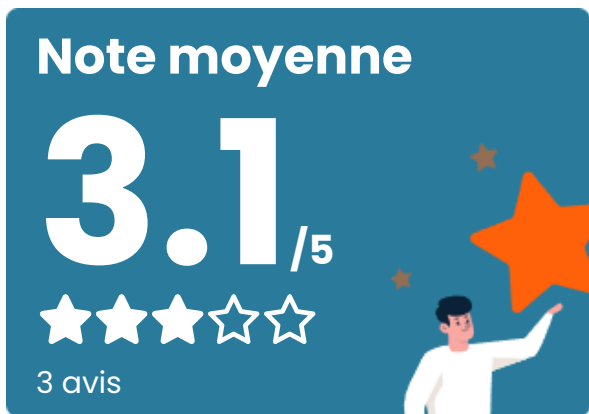
Crèche	<b>2</b>
Ecole maternelle Public	X <a href="#">Montélimar</a> 4km
Ecole maternelle Privé	X <a href="#">Vaison-la-Romaine</a> 45km
Ecole primaire Public	<b>1</b>
Ecole primaire Privé	X <a href="#">Montboucher-sur-Jabron</a> 4km
Collège Public	X <a href="#">Montélimar</a> 5km
Collège Privé	X <a href="#">Montélimar</a> 4km
Lycée Public	X <a href="#">Montélimar</a> 3km
Lycée Privé	X <a href="#">Montélimar</a> 4km

Sources : Base Sirene des entreprises et de leurs établissements selon les dernières parutions officielles de 2025 portant sur l'année 2024 ([data.gouv](#)). Liste, localisation et tarifs des professionnels de santé selon les dernières parutions officielles de 2025 portant sur l'année 2024 ([opendatasoft](#)) et FINISS Extraction du Fichier des établissements selon les dernières parutions officielles de 2025 portant sur l'année 2024 ([data.gouv](#)). Adresse et géolocalisation des établissements d'enseignement du premier et second degrés selon les dernières parutions officielles de 2025 portant sur l'année 2024 ([data.education.gouv](#))

## Villes autour de Saint-Marcel-lès-Sauzet

Ville	Habitants	Superficie	Pop densité	Pop active	Taux chômage	Revenu moyen	Prix immobilier
Sauzet (4 avis)	1 882	19 km <sup>2</sup>	99 h/km <sup>2</sup>	45.2%	3.8%	26 630 €/an	1 860 €/m <sup>2</sup>
Savasse (1 avis)	1 631	22 km <sup>2</sup>	74 h/km <sup>2</sup>	46.3%	3.5%	25 600 €/an	2 212 €/m <sup>2</sup>
La Laupie (1 avis)	789	9 km <sup>2</sup>	88 h/km <sup>2</sup>	48%	2.8%	24 580 €/an	1 553 €/m <sup>2</sup>
Montboucher-sur-Jabron (7 avis)	2 592	9 km <sup>2</sup>	288 h/km <sup>2</sup>	45.9%	3.8%	25 030 €/an	1 964 €/m <sup>2</sup>
Montélimar (47 avis)	40 595	46 km <sup>2</sup>	883 h/km <sup>2</sup>	43.1%	7.1%	21 350 €/an	1 740 €/m <sup>2</sup>
Bonlieu-sur-Roubion	458	6 km <sup>2</sup>	76 h/km <sup>2</sup>	49.8%	4.6%	24 250 €/an	2 163 €/m <sup>2</sup>
Ancône (2 avis)	1 338	1 km <sup>2</sup>	1 338 h/km <sup>2</sup>	50.1%	5.2%	22 900 €/an	1 960 €/m <sup>2</sup>
La Bâtie-Rolland	1 087	8 km <sup>2</sup>	136 h/km <sup>2</sup>	45.5%	3.6%	23 930 €/an	1 933 €/m <sup>2</sup>
Condillac (1 avis)	132	9 km <sup>2</sup>	15 h/km <sup>2</sup>	43.2%	4.5%	22 480 €/an	3 461 €/m <sup>2</sup>
Puygiron	431	6 km <sup>2</sup>	72 h/km <sup>2</sup>	51.7%	4.2%	24 110 €/an	2 511 €/m <sup>2</sup>
Saint-Gervais-sur-Roubion (1 avis)	1 091	14 km <sup>2</sup>	78 h/km <sup>2</sup>	51.1%	4.1%	22 840 €/an	2 400 €/m <sup>2</sup>
Espeluche (2 avis)	1 134	11 km <sup>2</sup>	103 h/km <sup>2</sup>	51.5%	4.7%	25 600 €/an	2 072 €/m <sup>2</sup>
La Coucourde	1 240	11 km <sup>2</sup>	113 h/km <sup>2</sup>	48%	4.2%	21 770 €/an	1 348 €/m <sup>2</sup>
Meyssse (3 avis)	1 366	19 km <sup>2</sup>	72 h/km <sup>2</sup>	48.4%	5.1%	22 820 €/an	1 748 €/m <sup>2</sup>
Cruas (7 avis)	2 898	15 km <sup>2</sup>	193 h/km <sup>2</sup>	46.1%	4.6%	22 970 €/an	1 572 €/m <sup>2</sup>

# Avis sur la ville de Saint-Marcel-lès-Sauzet



## Moyenne par critère



## Villes autour de Saint-Marcel-lès-Sauzet

Ville	Note globale	Sécurité	Éducation	Sport Loisir	Environnement	Vie pratique
Sauzet (4 avis)	4.1	3.5	4.0	4.3	4.5	4.0
Savasse (1 avis)	3.4	3.0	5.0	3.0	4.0	2.0
La Laupie (1 avis)	3.4	3.0	3.0	3.0	4.0	4.0
Montboucher-sur-Jabron (7 avis)	3.9	4.4	3.9	4.0	4.1	3.1
Montélimar (47 avis)	2.8	2.2	3.0	3.1	2.9	2.8
Bonlieu-sur-Roubion	-	-	-	-	-	-
Ancône (2 avis)	4.1	4.0	4.5	4.0	4.5	3.5
La Bâtie-Rolland	-	-	-	-	-	-
Condillac (1 avis)	2.0	5.0	0.0	0.0	5.0	0.0
Puygiron	-	-	-	-	-	-
Saint-Gervais-sur-Roubion (1 avis)	4.2	4.0	4.0	5.0	4.0	4.0
Espeluche (2 avis)	4.1	5.0	3.5	3.5	4.0	4.5
La Coucourde	-	-	-	-	-	-
Meyse (3 avis)	4.2	4.3	4.0	4.3	4.3	4.0
Cruas (7 avis)	3.7	4.1	3.9	4.3	3.4	3.0



# Vous aimez votre ville ? Notez-la !

Et faites-nous part de vos remarques constructives



Avec

**BIEN** dans  
ma **VILLE** 