



Version web

# Ville de Saint-Marcel- l'Éclairé

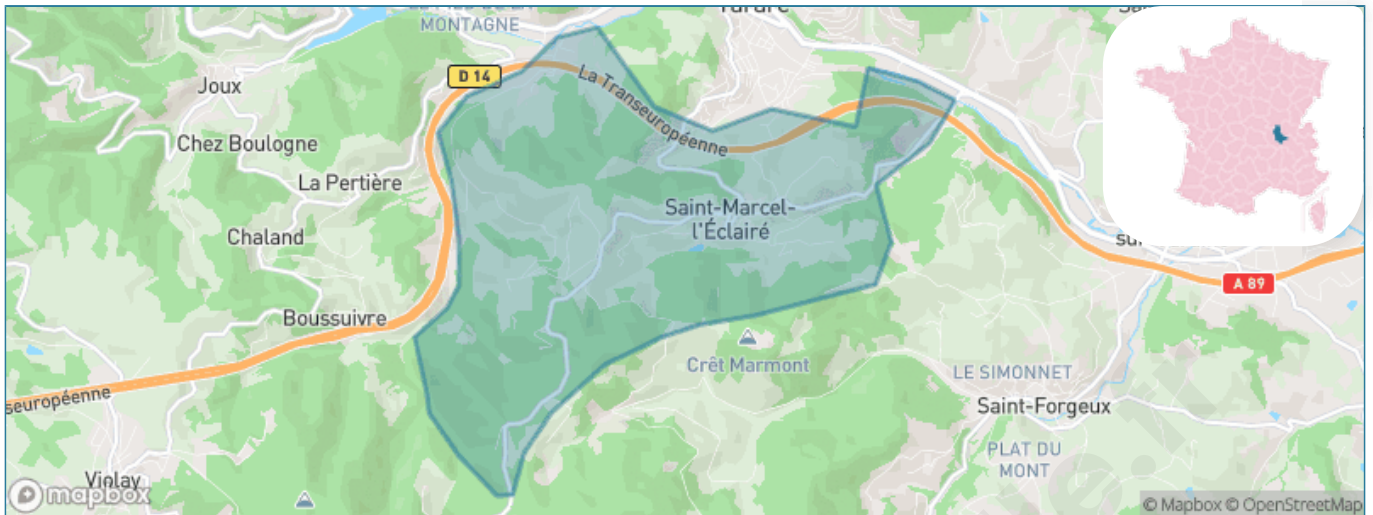
Présenté par



# Sommaire

Situation géographique .....	3
Statistiques sur la population .....	4
Evolution du nombre d'habitants .....	4
Tranche d'âge .....	5
0-14 ans .....	5
15-29 ans .....	5
30-44 ans .....	5
45-59 ans .....	5
60-74 ans .....	5
75-89 ans .....	5
90 ans et + .....	5
Activité professionnelle .....	5
Agriculteurs .....	5
Artisans, Commerçants .....	5
Cadres et sup. ....	5
Professions intermédiaires .....	5
Employé .....	5
Ouvrier .....	5
Retraité .....	5
Autres .....	5
Niveau de diplôme .....	6
Sans diplôme ou CEP .....	6
Brevet, BEPC, DNB .....	6
CAP-BEP ou équivalent .....	6
BAC ou équivalent .....	6
BAC+2 .....	6
BAC+3 ou +4 .....	6
BAC+5 ou plus .....	6
Composition des ménages .....	6
Couple sans enfant .....	6
Couple avec enfant(s) .....	6
Famille monoparentale .....	6
Colocation / Autre .....	6
Personnes seules .....	6
Profils électoraux .....	7
Premier tour .....	7
Sécurité .....	8
Evolution du nombre d'infractions .....	8
Pour comparer .....	9
Services à la population .....	10
Commerce .....	10
Éducation .....	10
Villes autour de Saint-Marcel-l'Éclairé .....	11

# Situation géographique



## i Informations clés

- **Région** : Auvergne-Rhône-Alpes
- **Département** : Rhône
- **Code postal** : 69170
- **Superficie** : 11 km<sup>2</sup>



RHÔNE  
LE DÉPARTEMENT

# Statistiques sur la population



Nombre d'habitants

**575**



Age moyen

**43 ans**



Pop active

**45.6%**



Taux chômage

**3%**



Pop densité

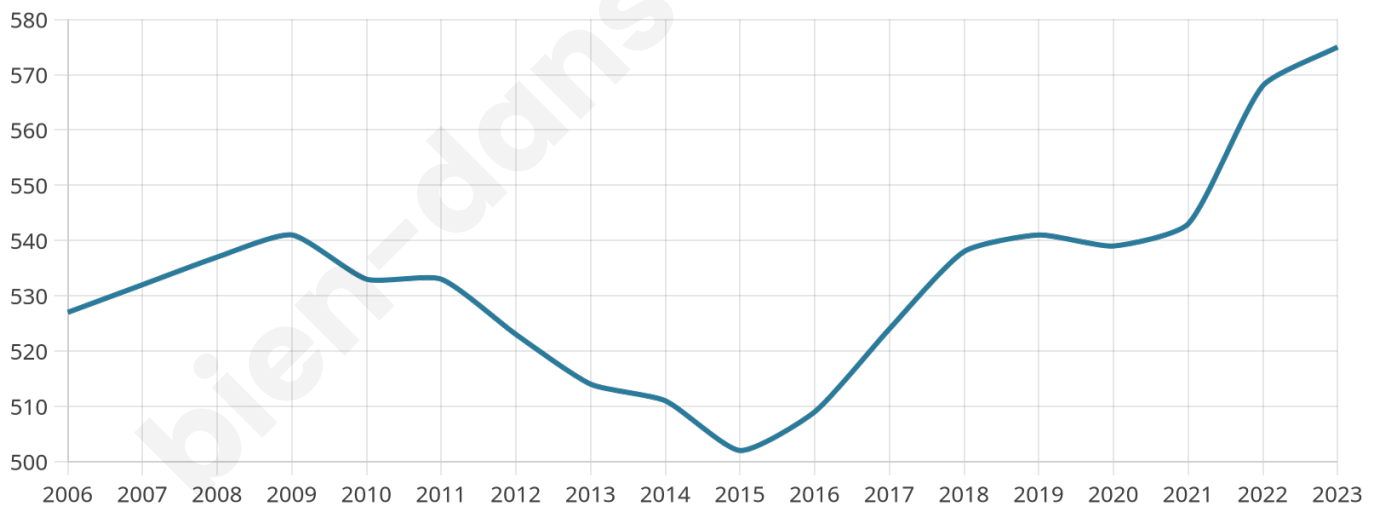
**52 h/km<sup>2</sup>**



Revenu moyen

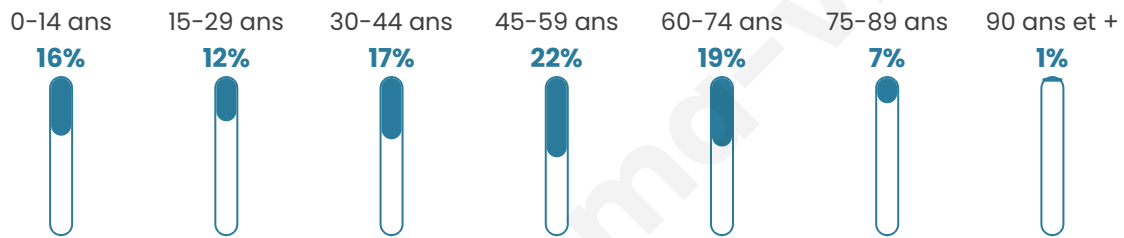
**24 570 €/an**

## Evolution du nombre d'habitants

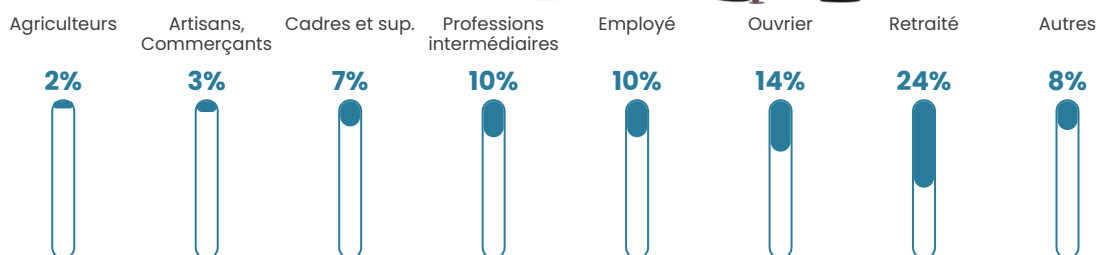


Sources : Institut national de la statistique et des études économiques (insee) selon Les dernières parutions officielles de 2024 portant sur les années 2020, 2021 et 2022.


## Tranche d'âge




## Activité professionnelle



## Niveau de diplôme



## Composition des ménages





# Profils électoraux

## Premier tour

	Emmanuel MACRON	31.04 %
	Marine LE PEN	26.92 %
	Jean-Luc MÉLENCHON	18.96 %
	Éric ZEMMOUR	5.77 %
	Yannick JADOT	4.95 %
	Valérie PÉCRESE	3.57 %
	Jean LASSALLE	2.75 %
	Nicolas DUPONT- AIGNAN	2.20 %
	Anne HIDALGO	1.65 %
	Fabien ROUSSEL	1.10 %
	Nathalie ARTHAUD	0.55 %
	Philippe POUTOU	0.55 %

## Second tour

	Emmanuel MACRON	56,23 %
	Marine LE PEN	43,77 %

### 461 inscrits

Participation : 79.83%

Votes blancs : 1.09%

Votes nuls : 9.51%

### 461 inscrits

Participation : 83.08%

Votes blancs : 4.44%

Votes nuls : 0.52%

# Sécurité



Agressions physiques / sexuelles

0



Cambriolages

0



Vols / dégradations

0



Stupéfiants

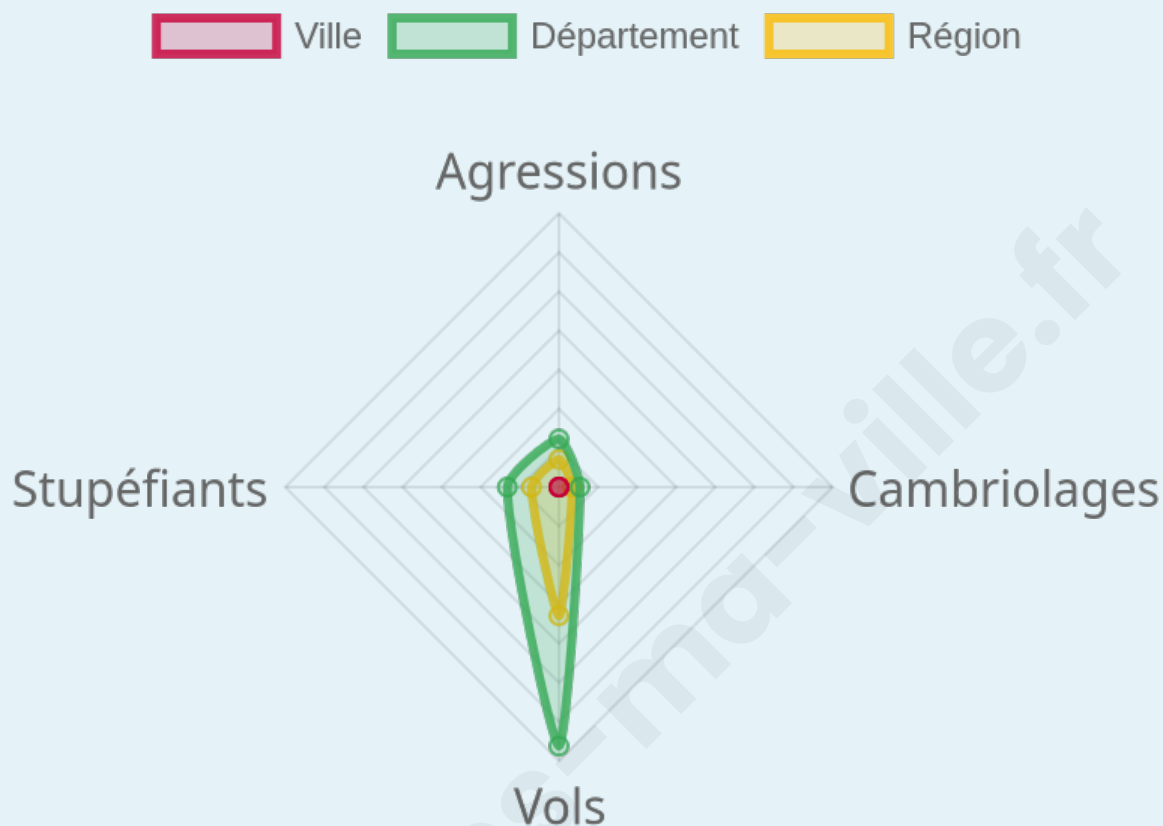
0

## Evolution du nombre d'infractions



## Pour comparer

(en proportion du nombre d'habitants)



Sources : Bases statistiques communale, départementale et régionale de la délinquance enregistrée par la police et la gendarmerie nationales selon les dernières parutions officielles de 2025 portant sur l'année 2024 ([data.gouv](https://data.gouv.fr)).

Agressions physiques / sexuelles : Violences sexuelles, coups et blessures volontaires intrafamiliaux, coups et blessures volontaires, autres coups, blessures volontaires et vols violents sans arme.

Cambriolages : Cambriolages de logements.

Vols : Vols avec armes, vols d'accessoires sur véhicules, vols dans les véhicules, vols de véhicules, vols sans violence contre des personnes, destructions, dégradations volontaires et escroqueries.

Stupéfiants : Trafic de stupéfiants dont (AFD) et usage de stupéfiants.

# Services à la population



## Commerce

Hypermarché	X <a href="#">L'Arbresle</a> 14km
Supermarché	X <a href="#">Tarare</a> 3km
Superette	X <a href="#">Tarare</a> 3km
Boulangerie	X <a href="#">Tarare</a> 3km
Boucherie	X <a href="#">Tarare</a> 3km
Restaurant	<b>2</b>
Garage	X <a href="#">Tarare</a> 3km
Station-service	X <a href="#">Tarare</a> 4km
Banque	X <a href="#">Tarare</a> 3km
La poste	X <a href="#">Tarare</a> 2km
Coiffeur	X <a href="#">Tarare</a> 2km
Tabac	X <a href="#">Tarare</a> 3km
Bars / discothèque	X <a href="#">Tarare</a> 3km
Bibliothèque	X <a href="#">Vindry-sur-Turdine</a> 5km
Cinéma	X <a href="#">Tarare</a> 4km
Vétérinaire	X <a href="#">Tarare</a> 2km



## Santé

Pharmacie	X <a href="#">Tarare</a> 3km
Hôpital	X <a href="#">Tarare</a> 3km
Laboratoire d'analyses médicales	X <a href="#">Tarare</a> 3km
Etablissement pour handicapé	X <a href="#">Tarare</a> 3km
EHPA	X <a href="#">Tarare</a> 3km
Médecin	X <a href="#">Tarare</a> 3km
Dentiste	X <a href="#">Tarare</a> 3km
Chirurgien	X <a href="#">Tarare</a> 3km
Dermatologue	X <a href="#">Chazay-d'Azergues</a> 21km
Anesthésiste	X <a href="#">Salles-Arbuissonnas-en-Beaujolais</a> 24km
Gastro-entérologue	X <a href="#">Maringes</a> 24km
Gynécologue	X <a href="#">Tarare</a> 3km
Cancérologue	X <a href="#">Lyon</a> 29km
Neurologue	X <a href="#">Gleizé</a> 26km
Ophtalmologue	X <a href="#">Tarare</a> 3km
ORL	X <a href="#">L'Arbresle</a> 14km
Cardiologue	X <a href="#">L'Arbresle</a> 14km
Pédiatre	X <a href="#">Feurs</a> 21km
Pneumologue	X <a href="#">Limas</a> 25km
Psychologue	X <a href="#">Lentilly</a> 19km
Radiologue	X <a href="#">L'Arbresle</a> 14km
Rhumatologue	X <a href="#">L'Arbresle</a> 14km
Sage-femme	X <a href="#">Tarare</a> 3km



## Éducation

Crèche	X <a href="#">Saint-Forgeux</a> 3km
Ecole maternelle Public	X <a href="#">Tarare</a> 2km
Ecole maternelle Privé	X <a href="#">Lyon</a> 33km
Ecole primaire Public	<b>1</b>
Ecole primaire Privé	X <a href="#">Saint-Forgeux</a> 3km
Collège Public	X <a href="#">Tarare</a> 3km
Collège Privé	X <a href="#">Tarare</a> 3km
Lycée Public	X <a href="#">Tarare</a> 3km
Lycée Privé	X <a href="#">Tarare</a> 3km

Sources : Base Sirene des entreprises et de leurs établissements selon les dernières parutions officielles de 2025 portant sur l'année 2024 ([data.gouv](#)). Liste, localisation et tarifs des professionnels de santé selon les dernières parutions officielles de 2025 portant sur l'année 2024 ([opendatasoft](#)) et FINISS Extraction du Fichier des établissements selon les dernières parutions officielles de 2025 portant sur l'année 2024 ([data.gouv](#)). Adresse et géolocalisation des établissements d'enseignement du premier et second degrés selon les dernières parutions officielles de 2025 portant sur l'année 2024 ([data.education.gouv](#))

## Villes autour de Saint-Marcel-l'Éclairé

Ville	Habitants	Superficie	Pop densité	Pop active	Taux chômage	Revenu moyen	Prix immobilier
Tarare (14 avis)	10 893	14 km <sup>2</sup>	778 h/km <sup>2</sup>	41.4%	6.7%	19 730 €/an	1 570 €/m <sup>2</sup>
Saint-Forgeux (1 avis)	1 544	22 km <sup>2</sup>	70 h/km <sup>2</sup>	47.9%	1.7%	24 220 €/an	1 555 €/m <sup>2</sup>
Vindry-sur-Turdine	5 305	23 km <sup>2</sup>	231 h/km <sup>2</sup>	48.3%	2.9%	25 190 €/an	2 410 €/m <sup>2</sup>
Affoux (1 avis)	398	10 km <sup>2</sup>	40 h/km <sup>2</sup>	54%	3.5%	24 970 €/an	1 453 €/m <sup>2</sup>
Villechenève	922	14 km <sup>2</sup>	66 h/km <sup>2</sup>	49.3%	2.1%	22 900 €/an	1 692 €/m <sup>2</sup>
Albigny-sur-Saône (1 avis)	3 057	2 km <sup>2</sup>	1 529 h/km <sup>2</sup>	42.2%	4.2%	27 080 €/an	3 284 €/m <sup>2</sup>
Joux (2 avis)	752	25 km <sup>2</sup>	30 h/km <sup>2</sup>	53.5%	5.6%	23 230 €/an	1 790 €/m <sup>2</sup>
Violay (1 avis)	1 218	27 km <sup>2</sup>	45 h/km <sup>2</sup>	44.3%	3%	22 060 €/an	1 598 €/m <sup>2</sup>
Longessaigne	589	11 km <sup>2</sup>	54 h/km <sup>2</sup>	49.2%	3.2%	23 030 €/an	1 332 €/m <sup>2</sup>
Ancy	671	11 km <sup>2</sup>	61 h/km <sup>2</sup>	49%	2.2%	25 170 €/an	2 178 €/m <sup>2</sup>
Saint-Clément-sur-Valsonne	900	14 km <sup>2</sup>	64 h/km <sup>2</sup>	48.2%	3.4%	23 400 €/an	1 758 €/m <sup>2</sup>
Les Sauvages	626	12 km <sup>2</sup>	52 h/km <sup>2</sup>	52.9%	3.5%	23 270 €/an	2 451 €/m <sup>2</sup>
Sarcey (2 avis)	980	10 km <sup>2</sup>	98 h/km <sup>2</sup>	54.2%	3.1%	27 830 €/an	2 615 €/m <sup>2</sup>
Saint-Romain-de-Popey (2 avis)	1 725	17 km <sup>2</sup>	101 h/km <sup>2</sup>	48.8%	2.8%	26 410 €/an	2 055 €/m <sup>2</sup>
Valsonne	1 005	18 km <sup>2</sup>	56 h/km <sup>2</sup>	50.4%	2.9%	22 710 €/an	1 711 €/m <sup>2</sup>

bien-dans-ma-ville.fr



# Vous aimez votre ville ? Notez-la !

Et faites-nous part de vos remarques constructives



Avec

**BIEN** dans ma **VILLE** 