



Version web

Ville de Saint-Marcel-Bel-Accueil

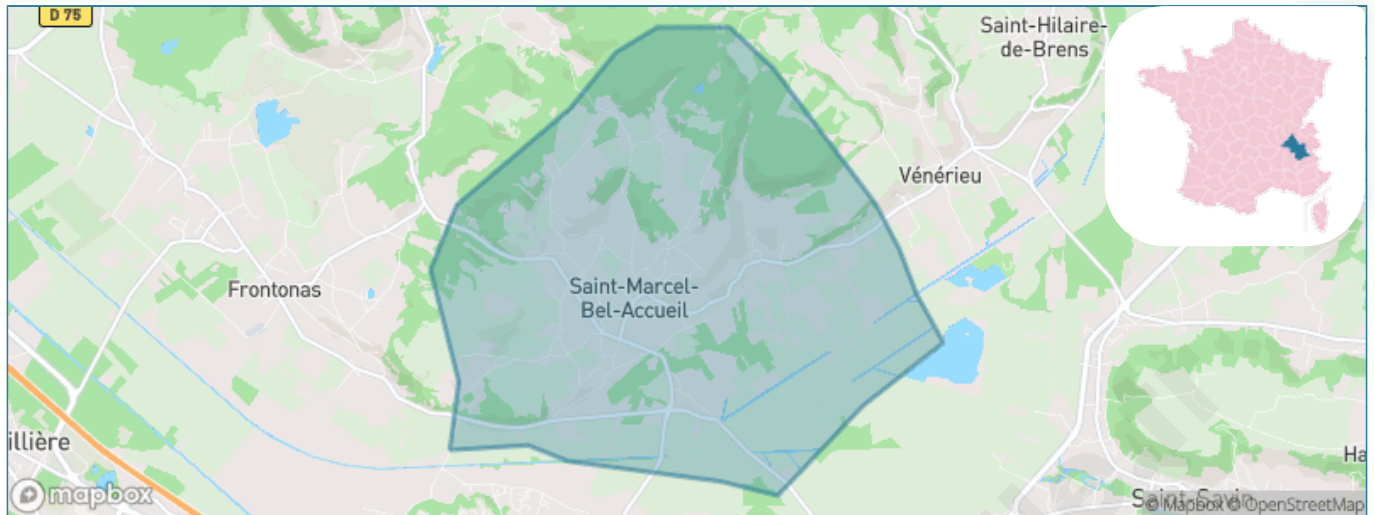
Présenté par

BIEN dans ma **VILLE** 

Sommaire

Situation géographique	3
Statistiques sur la population	4
Evolution du nombre d'habitants	4
Tranche d'âge	5
0-14 ans	5
15-29 ans	5
30-44 ans	5
45-59 ans	5
60-74 ans	5
75-89 ans	5
90 ans et +	5
Activité professionnelle	5
Agriculteurs	5
Artisans, Commerçants	5
Cadres et sup.	5
Professions intermédiaires	5
Employé	5
Ouvrier	5
Retraité	5
Autres	5
Niveau de diplôme	6
Sans diplôme ou CEP	6
Brevet, BEPC, DNB	6
CAP-BEP ou équivalent	6
BAC ou équivalent	6
BAC+2	6
BAC+3 ou +4	6
BAC+5 ou plus	6
Composition des ménages	6
Couple sans enfant	6
Couple avec enfant(s)	6
Famille monoparentale	6
Colocation / Autre	6
Personnes seules	6
Profils électoraux	7
Premier tour	7
Sécurité	8
Evolution du nombre d'infractions	8
Pour comparer	9
Services à la population	10
Commerce	10
Éducation	10
Villes autour de Saint-Marcel-Bel-Accueil	11

Situation géographique



i Informations clés

- **Région** : Auvergne-Rhône-Alpes
- **Département** : Isère
- **Code postal** : 38080
- **Superficie** : 18 km²



Statistiques sur la population



Nombre d'habitants

1 505



Age moyen

43 ans



Pop active

47.2%



Taux chômage

4.3%



Pop densité

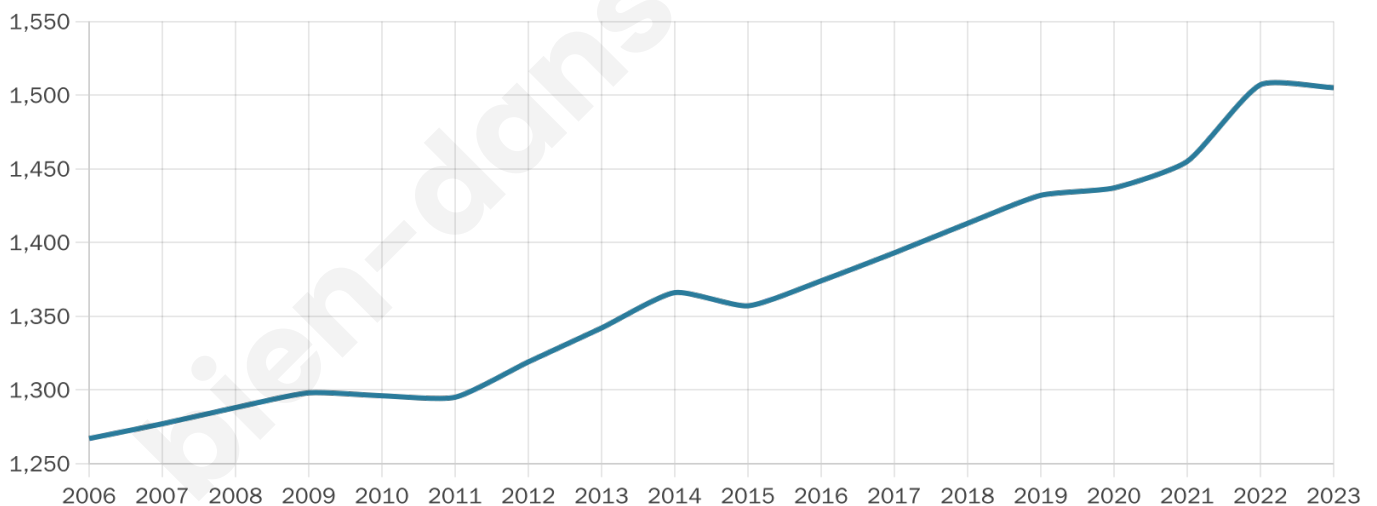
84 h/km²



Revenu moyen

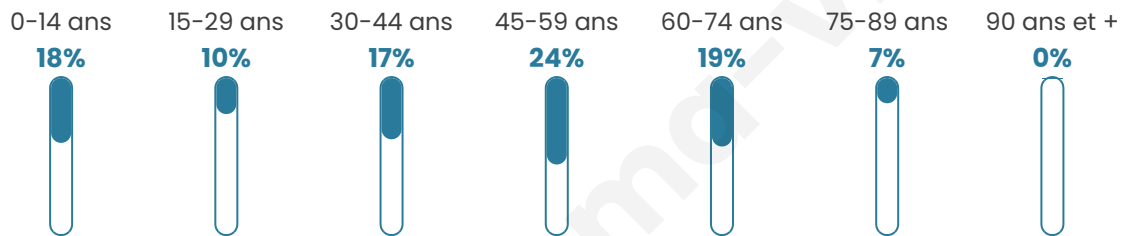
29 880 €/an

Evolution du nombre d'habitants

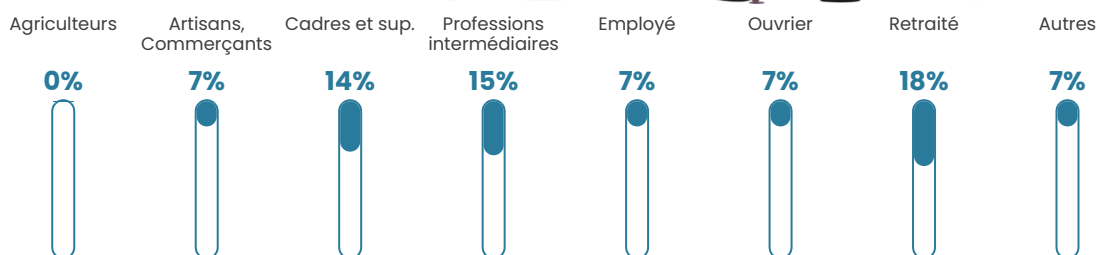


Sources : Institut national de la statistique et des études économiques (insee) selon Les dernières parutions officielles de 2024 portant sur les années 2020, 2021 et 2022.

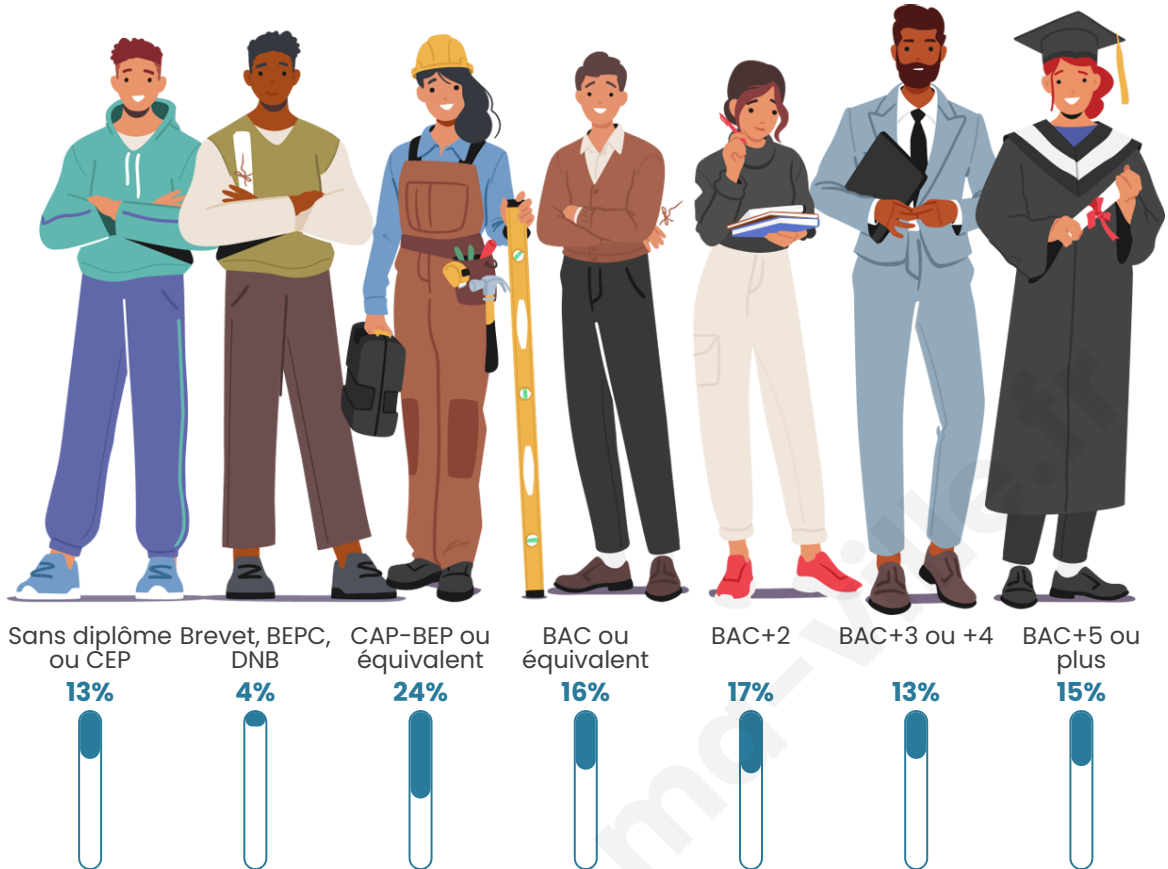
Tranche d'âge




Activité professionnelle



Niveau de diplôme















Composition des ménages



Profils électoraux



Premier tour

	Emmanuel MACRON	32.68 %
	Marine LE PEN	21.82 %
	Jean-Luc MÉLENCHON	13.32 %
	Éric ZEMMOUR	7.89 %
	Valérie PÉCRESSÉ	6.66 %
	Yannick JADOT	6.56 %
	Jean LASSALLE	3.28 %
	Fabien ROUSSEL	2.77 %
	Anne HIDALGO	2.15 %
	Nicolas DUPONT- AIGNAN	2.05 %
	Nathalie ARTHAUD	0.41 %
	Philippe POUTOU	0.41 %

1 196 inscrits

Participation : 84.11%
Votes blancs : 2.49%
Votes nuls : 0.50%

Second tour

	Emmanuel MACRON	61,41 %
	Marine LE PEN	38,59 %

1 197 inscrits

Participation : 80.03%
Votes blancs : 6.26%
Votes nuls : 1.77%

Sécurité



Agressions physiques / sexuelles

0



Cambriolages

0



Vols / dégradations

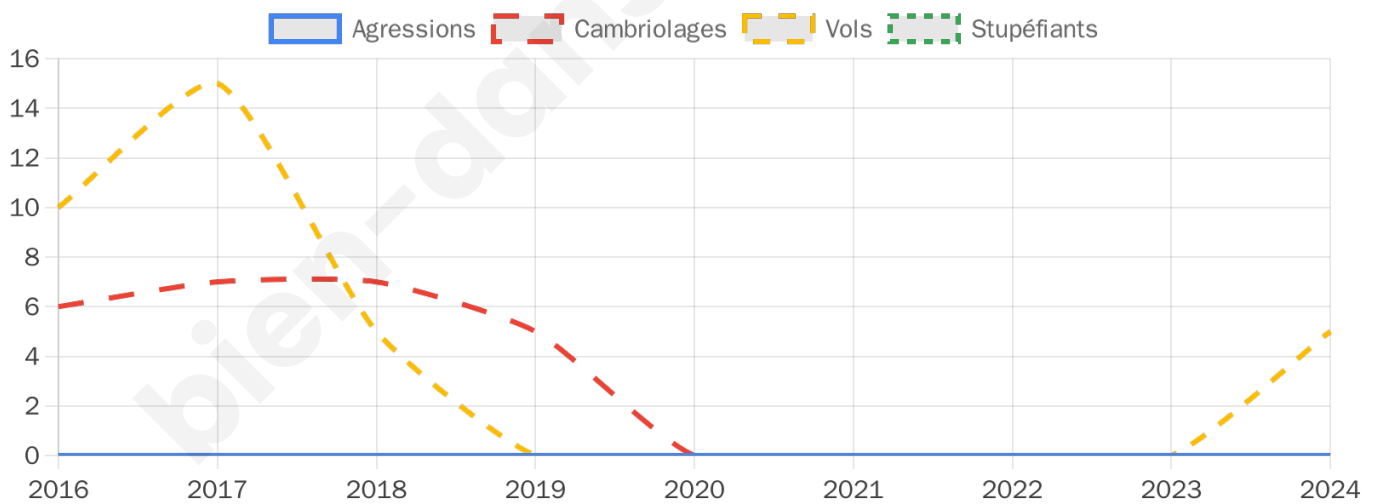
5



Stupéfiants

0

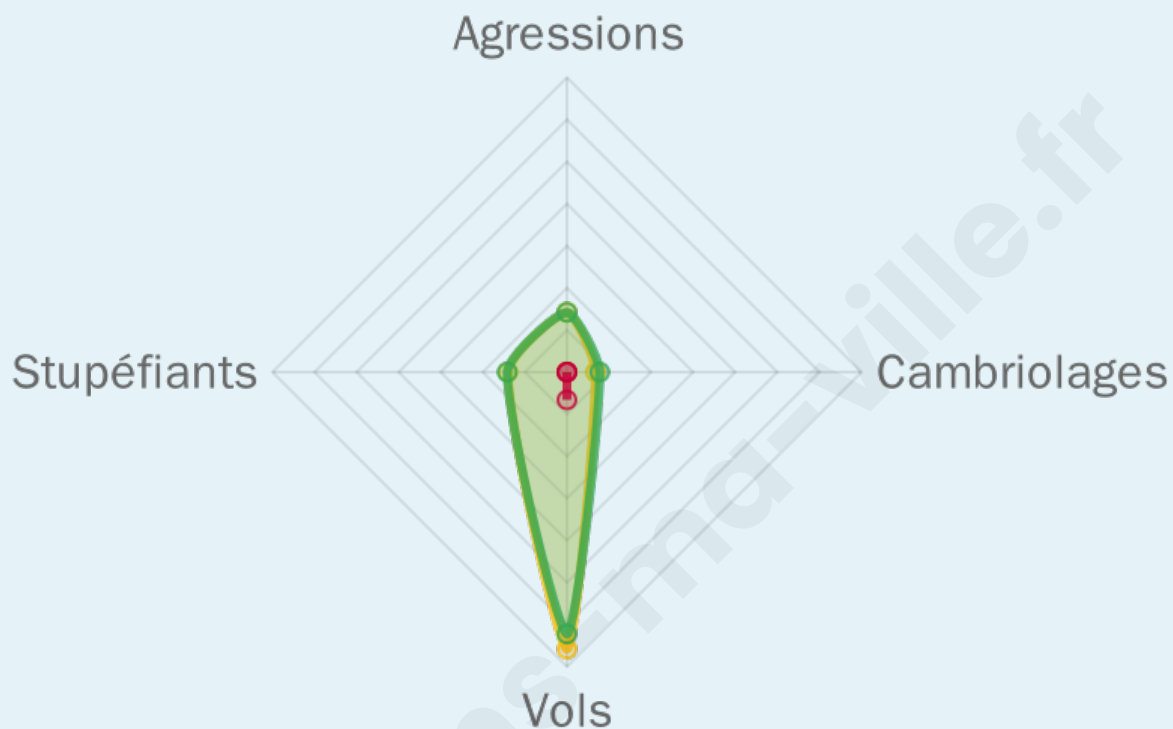
Evolution du nombre d'infractions



Pour comparer

(en proportion du nombre d'habitants)

■ Ville ■ Département ■ Région



Sources : Bases statistiques communale, départementale et régionale de la délinquance enregistrée par la police et la gendarmerie nationales selon les dernières parutions officielles de 2025 portant sur l'année 2024 ([data.gouv](https://data.gouv.fr)).

Agressions physiques / sexuelles : Violences sexuelles, coups et blessures volontaires intrafamiliaux, coups et blessures volontaires, autres coups, blessures volontaires et vols violents sans arme.

Cambriolages : Cambriolages de logements.

Vols : Vols avec armes, vols d'accessoires sur véhicules, vols dans les véhicules, vols de véhicules, vols sans violence contre des personnes, destructions, dégradations volontaires et escroqueries.

Stupéfiants : Trafic de stupéfiants dont (AFD) et usage de stupéfiants.

Services à la population



Commerce

Hypermarché	X L'Isle-d'Abeau 4km
Supermarché	X L'Isle-d'Abeau 4km
Superette	1
Boulangerie	1
Boucherie	X L'Isle-d'Abeau 4km
Restaurant	1
Garage	2
Station-service	X L'Isle-d'Abeau 4km
Banque	X L'Isle-d'Abeau 3km
La poste	1
Coiffeur	3
Tabac	X L'Isle-d'Abeau 3km
Bars / discothèque	X Frontonas 2km
Bibliothèque	X L'Isle-d'Abeau 3km
Cinéma	X Bourgoin-Jallieu 7km
Vétérinaire	X L'Isle-d'Abeau 3km



Santé

Pharmacie	X L'Isle-d'Abeau 3km
Hôpital	X Bourgoin-Jallieu 6km
Laboratoire d'analyses médicales	X L'Isle-d'Abeau 3km
Etablissement pour handicapé	X L'Isle-d'Abeau 4km
EHPA	X L'Isle-d'Abeau 3km
Médecin	3
Dentiste	X L'Isle-d'Abeau 3km
Chirurgien	X Bourgoin-Jallieu 6km
Dermatologue	X Sainte-Blandine 18km
Anesthésiste	X Bourgoin-Jallieu 6km
Gastro-entérologue	X Bourgoin-Jallieu 6km
Gynécologue	X Bourgoin-Jallieu 6km
Cancérologue	X Lyon 29km
Neurologue	X Bourgoin-Jallieu 8km
Ophthalmologue	X Bourgoin-Jallieu 6km
ORL	X Bourgoin-Jallieu 6km
Cardiologue	X Bourgoin-Jallieu 6km
Pédiatre	X Bourgoin-Jallieu 6km
Pneumologue	X Bourgoin-Jallieu 6km
Psychologue	X La Verpillière 6km
Radiologue	X Bourgoin-Jallieu 6km
Rhumatologue	X Bourgoin-Jallieu 6km
Sage-femme	X L'Isle-d'Abeau 3km



Éducation

Crèche	X L'Isle-d'Abeau 3km
Ecole maternelle Public	X L'Isle-d'Abeau 3km
Ecole maternelle Privé	X Lyon 30km
Ecole primaire Public	1
Ecole primaire Privé	1
Collège Public	X L'Isle-d'Abeau 3km
Collège Privé	X Bourgoin-Jallieu 8km
Lycée Public	X L'Isle-d'Abeau 3km
Lycée Privé	X Bourgoin-Jallieu 6km

Sources : Base Sirene des entreprises et de leurs établissements selon les dernières parutions officielles de 2025 portant sur l'année 2024 ([data.gouv](#)). Liste, localisation et tarifs des professionnels de santé selon les dernières parutions officielles de 2025 portant sur l'année 2024 ([opendatasoft](#)) et FINISS Extraction du Fichier des établissements selon les dernières parutions officielles de 2025 portant sur l'année 2024 ([data.gouv](#)). Adresse et géolocalisation des établissements d'enseignement du premier et second degrés selon les dernières parutions officielles de 2025 portant sur l'année 2024 ([data.education.gouv](#))

Villes autour de Saint-Marcel-Bel-Accueil

Ville	Habitants	Superficie	Pop densité	Pop active	Taux chômage	Revenu moyen	Prix immobilier
L'Isle-d'Abeau (22 avis)	17 515	9 km ²	1 946 h/km ²	49.8%	6.5%	21 370 €/an	2 376 €/m ²
Frontonas (1 avis)	2 123	12 km ²	177 h/km ²	49.8%	2.9%	28 780 €/an	2 599 €/m ²
Veyssilieu	328	6 km ²	55 h/km ²	46%	3.4%	28 970 €/an	2 893 €/m ²
Vénérieu	968	6 km ²	161 h/km ²	50.9%	3%	28 370 €/an	4 040 €/m ²
Saint-Hilaire-de-Brens	603	7 km ²	86 h/km ²	51.4%	4.1%	27 330 €/an	3 061 €/m ²
Panossas	696	8 km ²	87 h/km ²	52%	2.4%	28 530 €/an	2 532 €/m ²
Moras (1 avis)	520	8 km ²	65 h/km ²	49.8%	2.3%	29 160 €/an	1 717 €/m ²
Vaulx-Milieu (2 avis)	2 472	9 km ²	275 h/km ²	49.5%	4%	26 530 €/an	2 429 €/m ²
Saint-Savin (6 avis)	4 323	24 km ²	180 h/km ²	50.3%	2.8%	26 140 €/an	2 114 €/m ²
Saint-Alban-de-Roche (3 avis)	2 168	6 km ²	361 h/km ²	49.4%	3.7%	28 440 €/an	2 667 €/m ²
Chozeau	987	8 km ²	123 h/km ²	50.2%	2.1%	29 960 €/an	2 697 €/m ²
Chamagnieu (1 avis)	1 822	13 km ²	140 h/km ²	48.1%	2%	28 740 €/an	2 814 €/m ²
La Verpillière (6 avis)	7 786	6 km ²	1 298 h/km ²	46.3%	4.2%	22 960 €/an	1 907 €/m ²
Bourgoin-Jallieu (37 avis)	30 151	24 km ²	1 256 h/km ²	46.4%	7%	20 870 €/an	2 129 €/m ²
Trept (1 avis)	2 095	15 km ²	140 h/km ²	52.8%	2.8%	25 590 €/an	1 907 €/m ²

bien-dans-ma-ville.fr



Vous aimez votre ville ? Notez-la !

Et faites-nous part de vos remarques constructives



Avec

BIEN dans
ma **VILLE** 