



Version web

Ville de Saint-Marcel

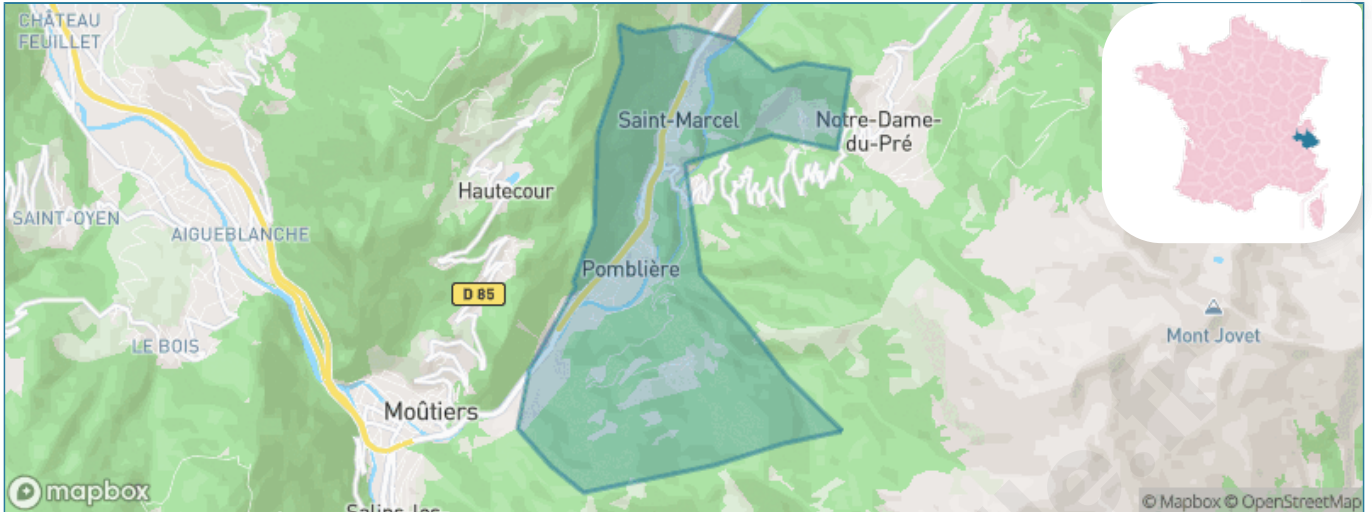
Présenté par

BIEN dans
ma **VILLE** 

Sommaire

| | |
|---|----|
| Situation géographique | 3 |
| Statistiques sur la population | 4 |
| Evolution du nombre d'habitants | 4 |
| Tranche d'âge | 5 |
| 0-14 ans | 5 |
| 15-29 ans | 5 |
| 30-44 ans | 5 |
| 45-59 ans | 5 |
| 60-74 ans | 5 |
| 75-89 ans | 5 |
| 90 ans et + | 5 |
| Activité professionnelle | 5 |
| Agriculteurs | 5 |
| Artisans, Commerçants | 5 |
| Cadres et sup. | 5 |
| Professions intermédiaires | 5 |
| Employé | 5 |
| Ouvrier | 5 |
| Retraité | 5 |
| Autres | 5 |
| Niveau de diplôme | 6 |
| Sans diplôme ou CEP | 6 |
| Brevet, BEPC, DNB | 6 |
| CAP-BEP ou équivalent | 6 |
| BAC ou équivalent | 6 |
| BAC+2 | 6 |
| BAC+3 ou +4 | 6 |
| BAC+5 ou plus | 6 |
| Composition des ménages | 6 |
| Couple sans enfant | 6 |
| Couple avec enfant(s) | 6 |
| Famille monoparentale | 6 |
| Colocation / Autre | 6 |
| Personnes seules | 6 |
| Profil électoraux | 7 |
| Premier tour | 7 |
| Sécurité | 8 |
| Evolution du nombre d'infractions | 8 |
| Pour comparer | 9 |
| Services à la population | 10 |
| Commerce | 10 |
| Éducation | 10 |
| Villes autour de Saint-Marcel | 11 |
| Avis sur la ville de Saint-Marcel | 12 |
| Moyenne par critère | 12 |
| Villes autour de Saint-Marcel | 12 |
| Répartition des avis par note | 12 |
| Répartition des avis par note | 12 |

Situation géographique



i Informations clés

- **Région** : Auvergne-Rhône-Alpes
- **Département** : Savoie
- **Code postal** : 73600
- **Superficie** : 8 km²



LE DÉPARTEMENT

Statistiques sur la population



Nombre d'habitants

611



Age moyen

43 ans



Pop active

50.7%



Taux chômage

6.6%



Pop densité

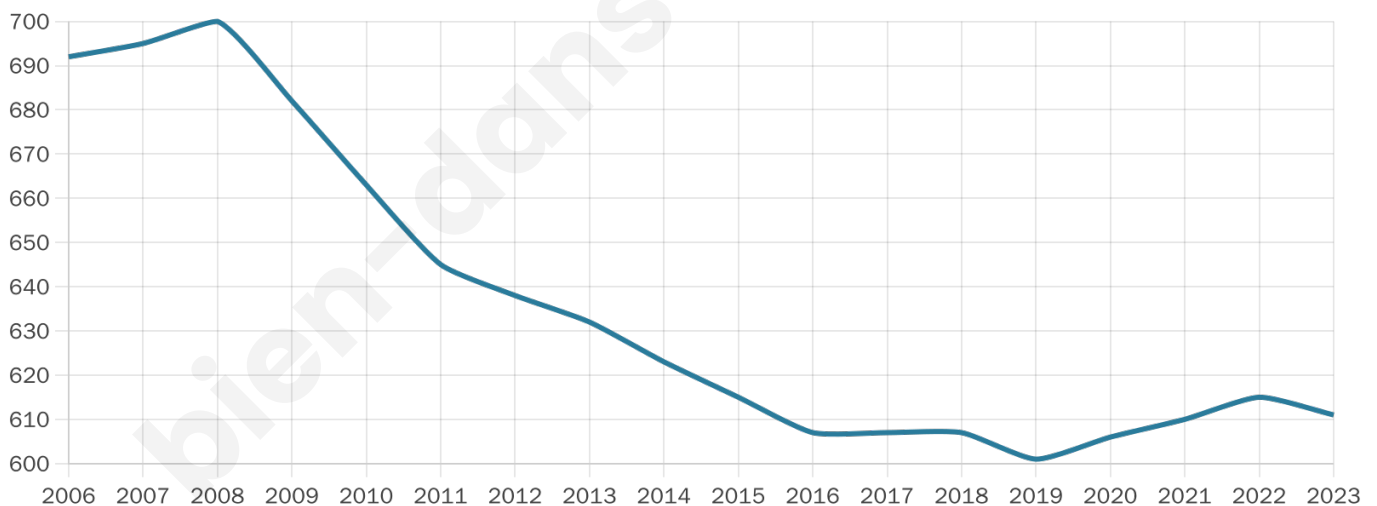
76 h/km²



Revenu moyen

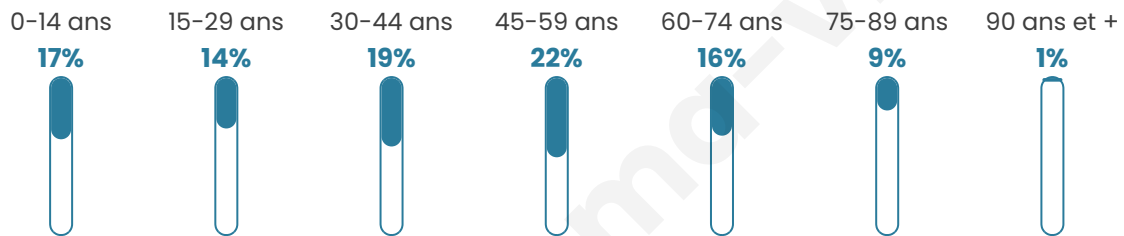
21 790 €/an

Evolution du nombre d'habitants

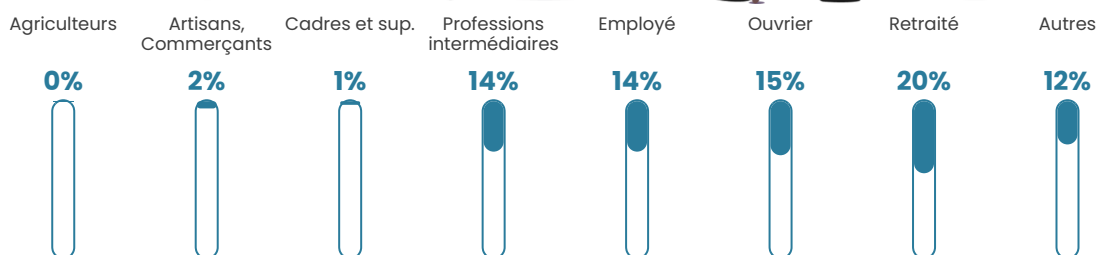


Sources : Institut national de la statistique et des études économiques (insee) selon Les dernières parutions officielles de 2024 portant sur les années 2020, 2021 et 2022.


Tranche d'âge




Activité professionnelle



Niveau de diplôme





Composition des ménages



Profils électoraux

Premier tour

| | | |
|---|-----------------------|---------|
|  | Marine LE PEN | 32.47 % |
|  | Emmanuel MACRON | 21.40 % |
|  | Jean-Luc MÉLENCHON | 21.03 % |
|  | Éric ZEMMOUR | 6.27 % |
|  | Valérie PÉCRESE | 5.54 % |
|  | Fabien ROUSSEL | 5.17 % |
|  | Yannick JADOT | 3.32 % |
|  | Jean LASSALLE | 1.85 % |
|  | Nathalie ARTHAUD | 0.74 % |
|  | Anne HIDALGO | 0.74 % |
|  | Philippe POUTOU | 0.74 % |
|  | Nicolas DUPONT-AIGNAN | 0.74 % |



376 inscrits

Participation : 74.2%

Votes blancs : 1.79%

Votes nuls : 1.08%

Second tour

| | | |
|---|-----------------|---------|
|  | Emmanuel MACRON | 44,57 % |
|  | Marine LE PEN | 55,43 % |

376 inscrits

Participation : 74.47%

Votes blancs : 6.43%

Votes nuls : 1.43%

Sécurité



Agressions physiques / sexuelles

0



Cambriolages

0



Vols / dégradations

0



Stupéfiants

0

Evolution du nombre d'infractions



Pour comparer

(en proportion du nombre d'habitants)



Sources : Bases statistiques communale, départementale et régionale de la délinquance enregistrée par la police et la gendarmerie nationales selon les dernières parutions officielles de 2025 portant sur l'année 2024 ([data.gouv](https://data.gouv.fr)).

Agressions physiques / sexuelles : Violences sexuelles, coups et blessures volontaires intrafamiliaux, coups et blessures volontaires, autres coups, blessures volontaires et vols violents sans arme.

Cambriolages : Cambriolages de logements.

Vols : Vols avec armes, vols d'accessoires sur véhicules, vols dans les véhicules, vols de véhicules, vols sans violence contre des personnes, destructions, dégradations volontaires et escroqueries.

Stupéfiants : Trafic de stupéfiants dont (AFD) et usage de stupéfiants.

Services à la population



Commerce

| | |
|--------------------|----------------------------------|
| Hypermarché | X Moutiers 3km |
| Supermarché | X Moutiers 3km |
| Superette | X Moutiers 3km |
| Boulangerie | 1 |
| Boucherie | X Moutiers 3km |
| Restaurant | 1 |
| Garage | 2 |
| Station-service | X Moutiers 3km |
| Banque | X Moutiers 2km |
| La poste | X Hautecour 2km |
| Coiffeur | 1 |
| Tabac | X Moutiers 3km |
| Bars / discothèque | X Moutiers 3km |
| Bibliothèque | X Les Allues 7km |
| Cinéma | X Moutiers 3km |
| Vétérinaire | X Moutiers 3km |



Santé

| | |
|----------------------------------|---|
| Pharmacie | X Moutiers 3km |
| Hôpital | X Moutiers 3km |
| Laboratoire d'analyses médicales | X Moutiers 2km |
| Etablissement pour handicapé | X Albertville 23km |
| EHPA | X Moutiers 2km |
| Médecin | X Moutiers 3km |
| Dentiste | X Moutiers 2km |
| Chirurgien | X Bourg-Saint-Maurice 21km |
| Dermatologue | X Albertville 24km |
| Anesthésiste | X Pontcharra 42km |
| Gastro-entérologue | X Challes-les-Eaux 46km |
| Gynécologue | X Moutiers 3km |
| Cancérologue | X Challes-les-Eaux 46km |
| Neurologue | X Albertville 23km |
| Ophthalmologue | X Albertville 24km |
| ORL | X Albertville 24km |
| Cardiologue | X Albertville 24km |
| Pédiatre | X Grignon 22km |
| Pneumologue | X Saint-Jean-de-Maurienne 30km |
| Psychologue | X Albertville 24km |
| Radiologue | X Moutiers 2km |
| Rhumatologue | X Saint-Martin-de-la-Porte 30km |
| Sage-femme | X Grand-Aigueblanche 4km |



Éducation

| | |
|-------------------------|--------------------------------------|
| Crèche | X Moutiers 2km |
| Ecole maternelle Public | X Moutiers 2km |
| Ecole maternelle Privé | X Praz-sur-Arly 38km |
| Ecole primaire Public | 1 |
| Ecole primaire Privé | X Moutiers 3km |
| Collège Public | X Moutiers 3km |
| Collège Privé | X Moutiers 3km |
| Lycée Public | X Moutiers 3km |
| Lycée Privé | X Albertville 24km |

Sources : Base Sirene des entreprises et de leurs établissements selon les dernières parutions officielles de 2025 portant sur l'année 2024 ([data.gouv](#)). Liste, localisation et tarifs des professionnels de santé selon les dernières parutions officielles de 2025 portant sur l'année 2024 ([opendatasoft](#)) et FINISS Extraction du Fichier des établissements selon les dernières parutions officielles de 2025 portant sur l'année 2024 ([data.gouv](#)). Adresse et géolocalisation des établissements d'enseignement du premier et second degrés selon les dernières parutions officielles de 2025 portant sur l'année 2024 ([data.education.gouv](#))


Villes autour de Saint-Marcel

| Ville | Habitants | Superficie | Pop densité | Pop active | Taux chômage | Revenu moyen | Prix immobilier |
|-----------------------------|-----------|---------------------|-------------------------|------------|--------------|--------------|------------------------|
| Hautecour | 298 | 11 km ² | 27 h/km ² | 49% | 2.7% | 23 850 €/an | 1 723 €/m ² |
| Moutiers (6 avis) | 3 487 | 3 km ² | 1 162 h/km ² | 47.4% | 5.4% | 19 280 €/an | 1 978 €/m ² |
| Feissons-sur-Salins | 175 | 4 km ² | 44 h/km ² | 49.7% | 2.3% | 25 520 €/an | 2 083 €/m ² |
| Salins-Fontaine | 941 | 8 km ² | 118 h/km ² | 49.3% | 1.6% | 24 930 €/an | 1 547 €/m ² |
| Notre-Dame-du-Pré | 258 | 18 km ² | 14 h/km ² | 45% | 3.9% | 25 040 €/an | 2 218 €/m ² |
| Grand-Aigueblanche (1 avis) | 3 780 | 27 km ² | 140 h/km ² | 50.4% | 2.4% | 24 280 €/an | 2 250 €/m ² |
| Brides-les-Bains | 442 | 2 km ² | 221 h/km ² | 50% | 2% | 22 290 €/an | 3 412 €/m ² |
| La Léchère | 2 538 | 134 km ² | 19 h/km ² | 50% | 3.3% | 21 740 €/an | 1 467 €/m ² |
| Les Allues | 1 736 | 86 km ² | 20 h/km ² | 60.4% | 1.5% | 23 640 €/an | 6 918 €/m ² |
| Les Avanchers-Valmorel | 724 | 21 km ² | 34 h/km ² | 59.1% | 1.8% | 24 840 €/an | 2 900 €/m ² |
| Bozel | 2 098 | 28 km ² | 75 h/km ² | 46.5% | 1.5% | 24 200 €/an | 3 857 €/m ² |
| Courchevel | 2 290 | 68 km ² | 34 h/km ² | 57.8% | 1.5% | 23 170 €/an | 5 461 €/m ² |
| Aime-la-Plagne (2 avis) | 4 385 | 94 km ² | 47 h/km ² | 52.1% | 2.1% | 23 650 €/an | 2 767 €/m ² |
| La Plagne Tarentaise | 3 836 | 96 km ² | 40 h/km ² | 55.3% | 2.1% | 23 700 €/an | 3 487 €/m ² |
| Champagny-en-Vanoise | 540 | 85 km ² | 6 h/km ² | 54.6% | 1.1% | 25 340 €/an | 5 343 €/m ² |

Avis sur la ville de Saint-Marcel



Moyenne par critère



Villes autour de Saint-Marcel

| Ville | Note globale | Sécurité | Éducation | Sport Loisir | Environnement | Vie pratique |
|-----------------------------|--------------|------------|------------|--------------|---------------|--------------|
| Hautecour | - | - | - | - | - | - |
| Moutiers (6 avis) | 3.5 | 3.2 | 4.3 | 3.7 | 3.2 | 3.2 |
| Feissons-sur-Salins | - | - | - | - | - | - |
| Salins-Fontaine | - | - | - | - | - | - |
| Notre-Dame-du-Pré | - | - | - | - | - | - |
| Grand-Aigueblanche (1 avis) | 5.0 | 5.0 | 5.0 | 5.0 | 5.0 | 5.0 |
| Brides-les-Bains | - | - | - | - | - | - |
| La Léchère | - | - | - | - | - | - |
| Les Allues | - | - | - | - | - | - |
| Les Avanchers-Valmorel | - | - | - | - | - | - |
| Bozel | - | - | - | - | - | - |
| Courchevel | - | - | - | - | - | - |
| Aime-la-Plagne (2 avis) | 3.6 | 4.0 | 4.0 | 3.0 | 4.0 | 3.0 |
| La Plagne Tarentaise | - | - | - | - | - | - |
| Champagny-en-Vanoise | - | - | - | - | - | - |



Vous aimez votre ville ? Notez-la !

Et faites-nous part de vos remarques constructives



Avec

BIEN dans ma **VILLE** 