



Version web

# Ville de Saint-Marcel

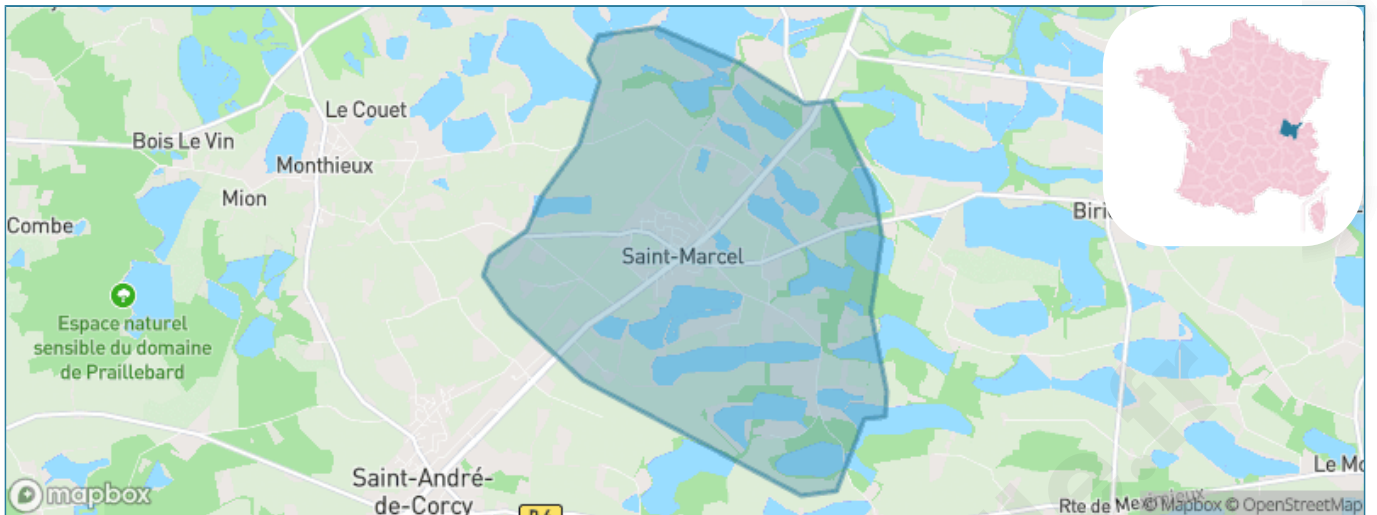
Présenté par

**BIEN** dans  
ma **VILLE** 

# Sommaire

Situation géographique .....	3
Statistiques sur la population .....	4
Evolution du nombre d'habitants .....	4
Tranche d'âge .....	5
<i>0-14 ans</i> .....	5
<i>15-29 ans</i> .....	5
<i>30-44 ans</i> .....	5
<i>45-59 ans</i> .....	5
<i>60-74 ans</i> .....	5
<i>75-89 ans</i> .....	5
<i>90 ans et +</i> .....	5
Activité professionnelle .....	5
<i>Agriculteurs</i> .....	5
<i>Artisans, Commerçants</i> .....	5
<i>Cadres et sup.</i> .....	5
<i>Professions intermédiaires</i> .....	5
<i>Employé</i> .....	5
<i>Ouvrier</i> .....	5
<i>Retraité</i> .....	5
<i>Autres</i> .....	5
Niveau de diplôme .....	6
<i>Sans diplôme ou CEP</i> .....	6
<i>Brevet, BEPC, DNB</i> .....	6
<i>CAP-BEP ou équivalent</i> .....	6
<i>BAC ou équivalent</i> .....	6
<i>BAC+2</i> .....	6
<i>BAC+3 ou +4</i> .....	6
<i>BAC+5 ou plus</i> .....	6
Composition des ménages .....	6
<i>Couple sans enfant</i> .....	6
<i>Couple avec enfant(s)</i> .....	6
<i>Famille monoparentale</i> .....	6
<i>Colocation / Autre</i> .....	6
<i>Personnes seules</i> .....	6
Profils électoraux .....	7
<i>Premier tour</i> .....	7
Sécurité .....	8
<i>Evolution du nombre d'infractions</i> .....	8
<i>Pour comparer</i> .....	9
Services à la population .....	10
<i>Commerce</i> .....	10
<i>Éducation</i> .....	10
<i>Villes autour de Saint-Marcel</i> .....	12

# Situation géographique



## i Informations clés

- **Région** : Auvergne-Rhône-Alpes
- **Département** : Ain
- **Code postal** : 01390
- **Superficie** : 11 km<sup>2</sup>



# Statistiques sur la population



Nombre d'habitants

**1 340**



Age moyen

**37 ans**



Pop active

**51.8%**



Taux chômage

**5.5%**



Pop densité

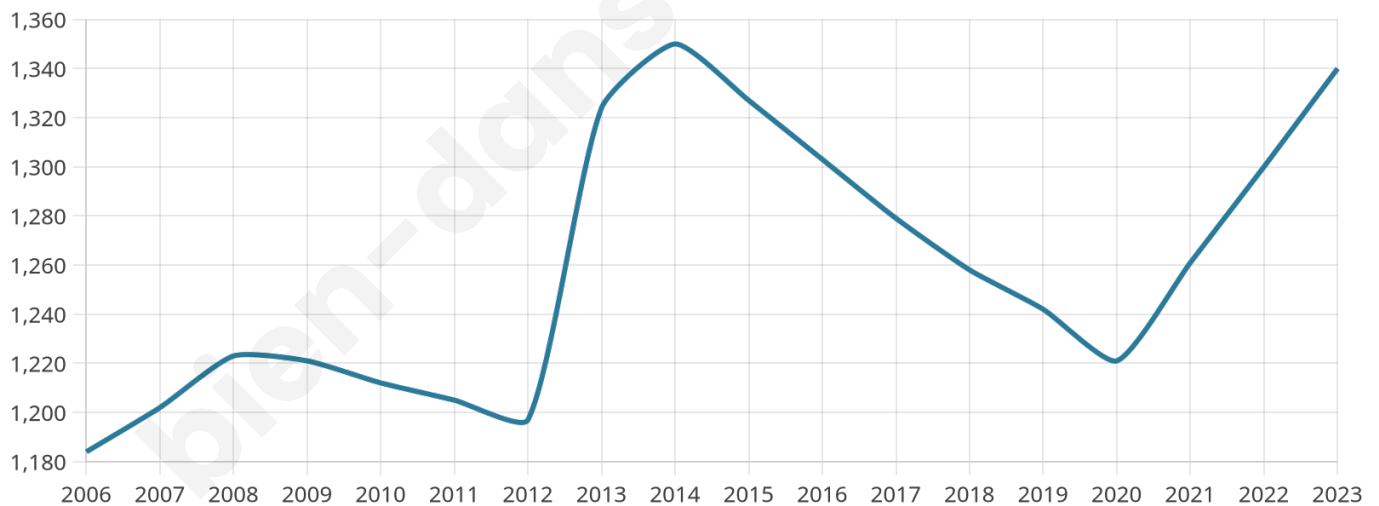
**122 h/km<sup>2</sup>**



Revenu moyen

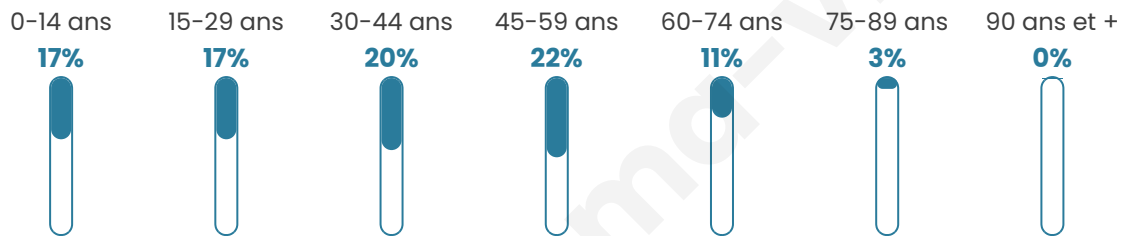
**25 130 €/an**

## Evolution du nombre d'habitants

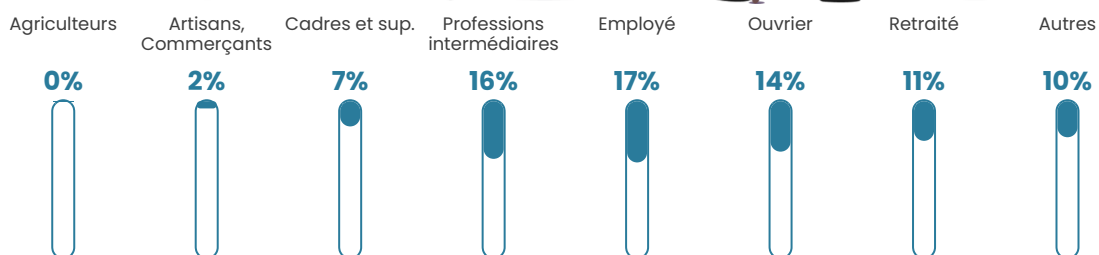


Sources : Institut national de la statistique et des études économiques (insee) selon Les dernières parutions officielles de 2024 portant sur les années 2020, 2021 et 2022.


## Tranche d'âge




## Activité professionnelle



## Niveau de diplôme



## Composition des ménages



# Profils électoraux

## Premier tour

	Marine LE PEN	27.98 %
	Emmanuel MACRON	26.64 %
	Jean-Luc MÉLENCHON	17.00 %
	Éric ZEMMOUR	10.31 %
	Yannick JADOT	4.02 %
	Valérie PÉCRESSE	3.48 %
	Nicolas DUPONT-AIGNAN	3.35 %
	Jean LASSALLE	2.81 %
	Anne HIDALGO	1.87 %
	Fabien ROUSSEL	1.20 %
	Nathalie ARTHAUD	0.80 %
	Philippe POUTOU	0.54 %



### 956 inscrits

Participation : 80.02%

Votes blancs : 1.70%

Votes nuls : 0.65%

## Second tour

	Emmanuel MACRON	50,76 %
	Marine LE PEN	49,24 %

### 956 inscrits

Participation : 75.94%

Votes blancs : 7.02%

Votes nuls : 1.79%

# Sécurité



Agressions physiques / sexuelles

**0**



Cambriolages

**6**



Vols / dégradations

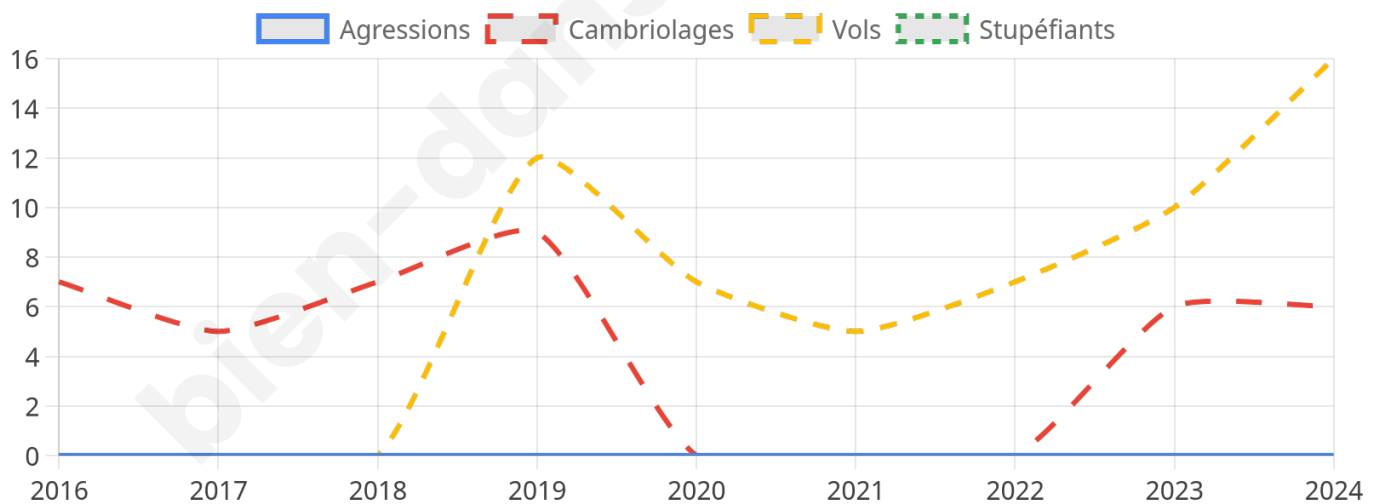
**16**



Stupéfiants

**0**

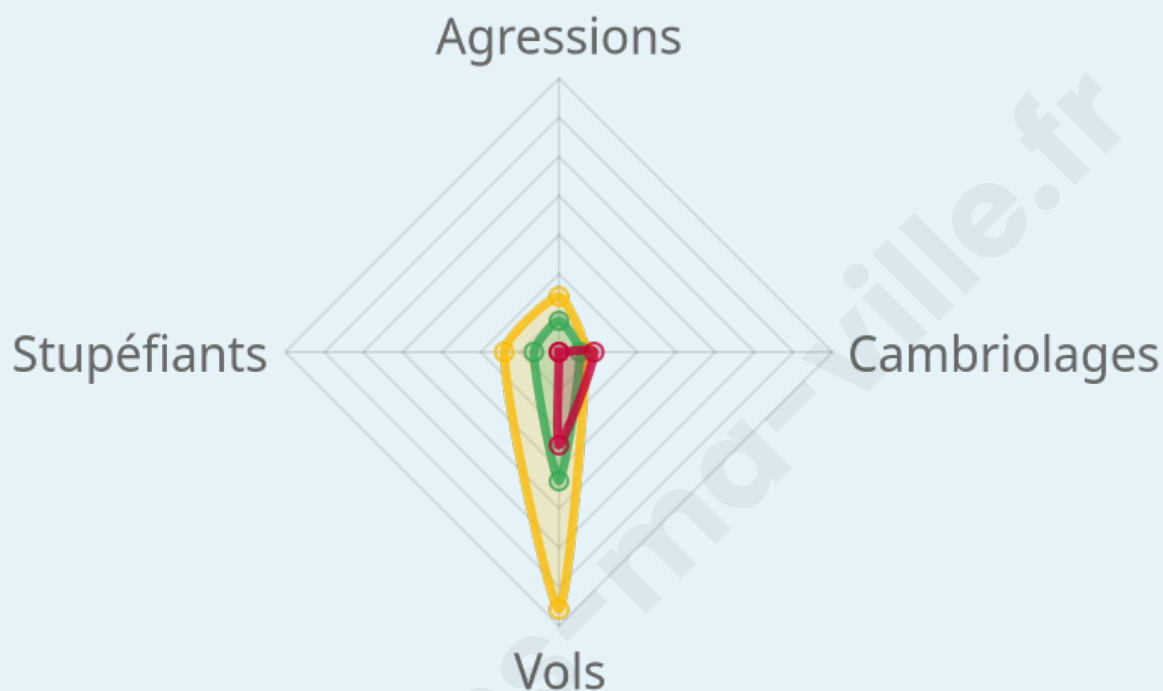
## Evolution du nombre d'infractions



## Pour comparer

(en proportion du nombre d'habitants)

■ Ville ■ Département ■ Région



Sources : Bases statistiques communale, départementale et régionale de la délinquance enregistrée par la police et la gendarmerie nationales selon les dernières parutions officielles de 2025 portant sur l'année 2024 ([data.gouv](https://data.gouv.fr)).

Agressions physiques / sexuelles : Violences sexuelles, coups et blessures volontaires intrafamiliaux, coups et blessures volontaires, autres coups, blessures volontaires et vols violents sans arme.

Cambriolages : Cambriolages de logements.

Vols : Vols avec armes, vols d'accessoires sur véhicules, vols dans les véhicules, vols de véhicules, vols sans violence contre des personnes, destructions, dégradations volontaires et escroqueries.

Stupéfiants : Trafic de stupéfiants dont (AFD) et usage de stupéfiants.

# Services à la population



## Commerce

Hypermarché	X <u>Beynost</u> 13km
Supermarché	X <u>Saint-André-de-Corcy</u> 3km
Superette	X <u>Villars-les-Dombes</u> 7km
Boulangerie	1
Boucherie	X <u>Saint-André-de-Corcy</u> 4km
Restaurant	1
Garage	1
Station-service	X <u>Saint-André-de-Corcy</u> 5km
Banque	X <u>Saint-André-de-Corcy</u> 4km
La poste	X <u>Saint-André-de-Corcy</u> 3km
Coiffeur	2
Tabac	1
Bars / discothèque	X <u>Saint-André-de-Corcy</u> 4km
Bibliothèque	X <u>Mionnay</u> 7km
Cinéma	X <u>Villars-les-Dombes</u> 7km
Vétérinaire	X <u>Saint-André-de-Corcy</u> 4km



## Santé

Pharmacie	X <u>Saint-André-de-Corcy</u> 3km
Hôpital	X <u>Albigny-sur-Saône</u> 16km
Laboratoire d'analyses médicales	X <u>Villars-les-Dombes</u> 7km
Etablissement pour handicapé	X <u>Villars-les-Dombes</u> 7km
EHPA	X <u>Saint-André-de-Corcy</u> 3km
Médecin	2
Dentiste	X <u>Saint-André-de-Corcy</u> 3km
Chirurgien	1
Dermatologue	X <u>Montanay</u> 12km
Anesthésiste	X <u>Rillieux-la-Pape</u> 16km
Gastro-entérologue	X <u>Neuville-sur-Saône</u> 14km
Gynécologue	2
Cancérologue	X <u>Villeurbanne</u> 21km
Neurologue	X <u>Neuville-sur-Saône</u> 14km
Ophtalmologue	X <u>Montluel</u> 13km
ORL	X <u>Neuville-sur-Saône</u> 14km
Cardiologue	X <u>Saint-André-de-Corcy</u> 3km
Pédiatre	X <u>Miribel</u> 14km
Pneumologue	X <u>Rillieux-la-Pape</u> 16km
Psychologue	X <u>Montanay</u> 12km
Radiologue	1
Rhumatologue	X <u>Neuville-sur-Saône</u> 14km
Sage-femme	X <u>Saint-André-de-Corcy</u> 3km



## Éducation

Crèche	1
Ecole maternelle Public	X <u>Saint-André-de-Corcy</u> 3km
Ecole maternelle Privé	X <u>Villeurbanne</u> 21km
Ecole primaire Public	1
Ecole primaire Privé	X <u>Sainte-Croix</u> 8km
Collège Public	X <u>Saint-André-de-Corcy</u> 3km
Collège Privé	X <u>Dagneux</u> 13km
Lycée Public	X <u>La Boisse</u> 12km

Lycée Privé

X Villars-les-Dombes  
7km

Sources : Base Sirene des entreprises et de leurs établissements selon les dernières parutions officielles de 2025 portant sur l'année 2024 ([data.gouv](#)). Liste, localisation et tarifs des professionnels de santé selon les dernières parutions officielles de 2025 portant sur l'année 2024 ([opendatasoft](#)) et FINESS Extraction du Fichier des établissements selon les dernières parutions officielles de 2025 portant sur l'année 2024 ([data.gouv](#)). Adresse et géolocalisation des établissements d'enseignement du premier et second degrés selon les dernières parutions officielles de 2025 portant sur l'année 2024 ([data.education.gouv](#))

bien-dans-ma-ville.fr

## Villes autour de Saint-Marcel

Ville	Habitants	Superficie	Pop densité	Pop active	Taux chômage	Revenu moyen	Prix immobilier
Birieux	275	15 km <sup>2</sup>	18 h/km <sup>2</sup>	51.6%	3.3%	28 180 €/an	1 984 €/m <sup>2</sup>
Lapeyrouse	348	20 km <sup>2</sup>	17 h/km <sup>2</sup>	51.7%	2.6%	27 830 €/an	1 770 €/m <sup>2</sup>
Monthieux	664	10 km <sup>2</sup>	66 h/km <sup>2</sup>	54.7%	2.4%	28 010 €/an	3 026 €/m <sup>2</sup>
Saint-André-de-Corcy (5 avis)	3 370	20 km <sup>2</sup>	169 h/km <sup>2</sup>	47.9%	2.6%	26 550 €/an	2 859 €/m <sup>2</sup>
Villars-les-Dombes (5 avis)	5 163	24 km <sup>2</sup>	215 h/km <sup>2</sup>	46.5%	4%	24 480 €/an	2 531 €/m <sup>2</sup>
Le Montellier (1 avis)	336	15 km <sup>2</sup>	22 h/km <sup>2</sup>	49.4%	1.8%	28 850 €/an	1 968 €/m <sup>2</sup>
Mionnay (3 avis)	2 294	19 km <sup>2</sup>	121 h/km <sup>2</sup>	53.2%	3.6%	29 130 €/an	3 099 €/m <sup>2</sup>
Bouligneux	318	26 km <sup>2</sup>	12 h/km <sup>2</sup>	45.9%	1.3%	27 630 €/an	1 341 €/m <sup>2</sup>
Sainte-Croix	544	10 km <sup>2</sup>	54 h/km <sup>2</sup>	52.6%	3.9%	30 350 €/an	3 135 €/m <sup>2</sup>
Saint-Jean-de-Thurigneux	863	16 km <sup>2</sup>	54 h/km <sup>2</sup>	47.2%	2.5%	28 910 €/an	1 612 €/m <sup>2</sup>
Sainte-Olive (1 avis)	357	7 km <sup>2</sup>	51 h/km <sup>2</sup>	47.1%	2.8%	25 280 €/an	2 701 €/m <sup>2</sup>
Joyeux (1 avis)	262	16 km <sup>2</sup>	16 h/km <sup>2</sup>	55.3%	4.2%	25 480 €/an	1 389 €/m <sup>2</sup>
Civrieux (2 avis)	2 016	19 km <sup>2</sup>	106 h/km <sup>2</sup>	51.8%	2.9%	28 920 €/an	3 120 €/m <sup>2</sup>
Ambérieux-en-Dombes (3 avis)	1 906	15 km <sup>2</sup>	127 h/km <sup>2</sup>	51.8%	3.3%	24 610 €/an	2 442 €/m <sup>2</sup>
Tramoyes (2 avis)	1 852	12 km <sup>2</sup>	154 h/km <sup>2</sup>	52.2%	2.3%	31 610 €/an	3 252 €/m <sup>2</sup>

bien-dans-ma-ville.fr



# **Vous aimez votre ville ? Notez-la !**

Et faites-nous part de vos remarques constructives



Avec

**BIEN** dans  
ma **VILLE** 