



Version web

# Ville de Saint-Manvieu- Norrey

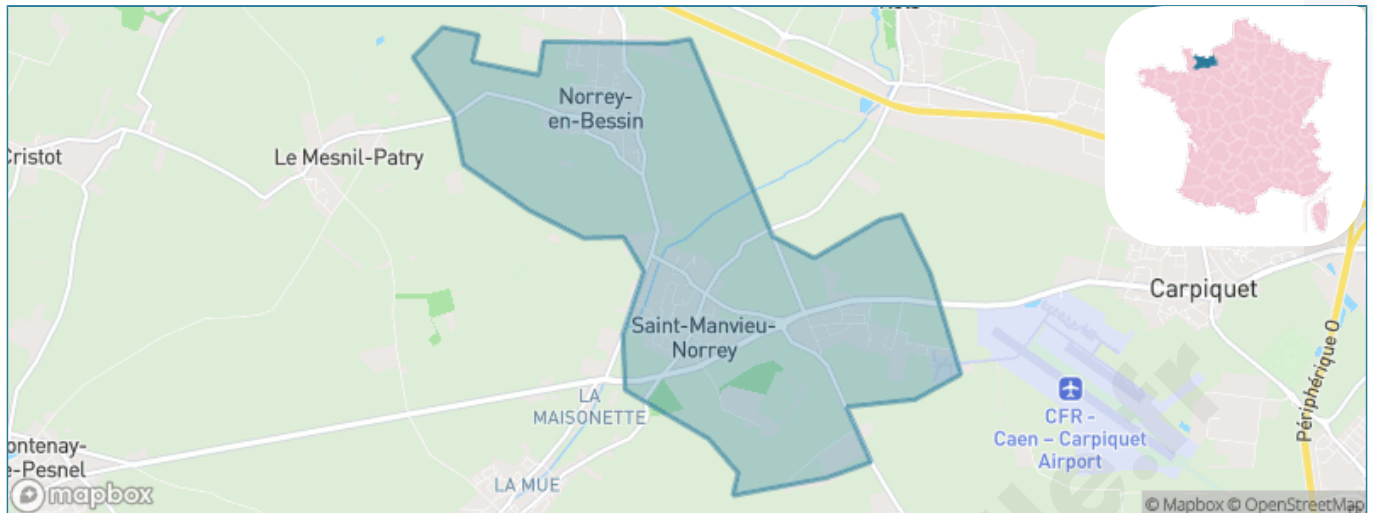
Présenté par

**BIEN** dans  
ma **VILLE** 

# Sommaire

Situation géographique .....	3
Statistiques sur la population .....	4
Evolution du nombre d'habitants .....	4
Tranche d'âge .....	5
0-14 ans .....	5
15-29 ans .....	5
30-44 ans .....	5
45-59 ans .....	5
60-74 ans .....	5
75-89 ans .....	5
90 ans et + .....	5
Activité professionnelle .....	5
Agriculteurs .....	5
Artisans, Commerçants .....	5
Cadres et sup. ....	5
Professions intermédiaires .....	5
Employé .....	5
Ouvrier .....	5
Retraité .....	5
Autres .....	5
Niveau de diplôme .....	6
Sans diplôme ou CEP .....	6
Brevet, BEPC, DNB .....	6
CAP-BEP ou équivalent .....	6
BAC ou équivalent .....	6
BAC+2 .....	6
BAC+3 ou +4 .....	6
BAC+5 ou plus .....	6
Composition des ménages .....	6
Couple sans enfant .....	6
Couple avec enfant(s) .....	6
Famille monoparentale .....	6
Colocation / Autre .....	6
Personnes seules .....	6
Profils électoraux .....	7
Premier tour .....	7
Sécurité .....	8
Evolution du nombre d'infractions .....	8
Pour comparer .....	9
Services à la population .....	10
Commerce .....	10
Éducation .....	10
Villes autour de Saint-Manvieu-Norrey .....	11

# Situation géographique



## i Informations clés

- **Région** : Normandie
- **Département** : Calvados
- **Code postal** : 14740
- **Superficie** : 8 km<sup>2</sup>



RÉGION  
NORMANDIE



bien dans ma ville

# Statistiques sur la population



Nombre d'habitants

**2 160**



Age moyen

**39 ans**



Pop active

**48.8%**



Taux chômage

**4.4%**



Pop densité

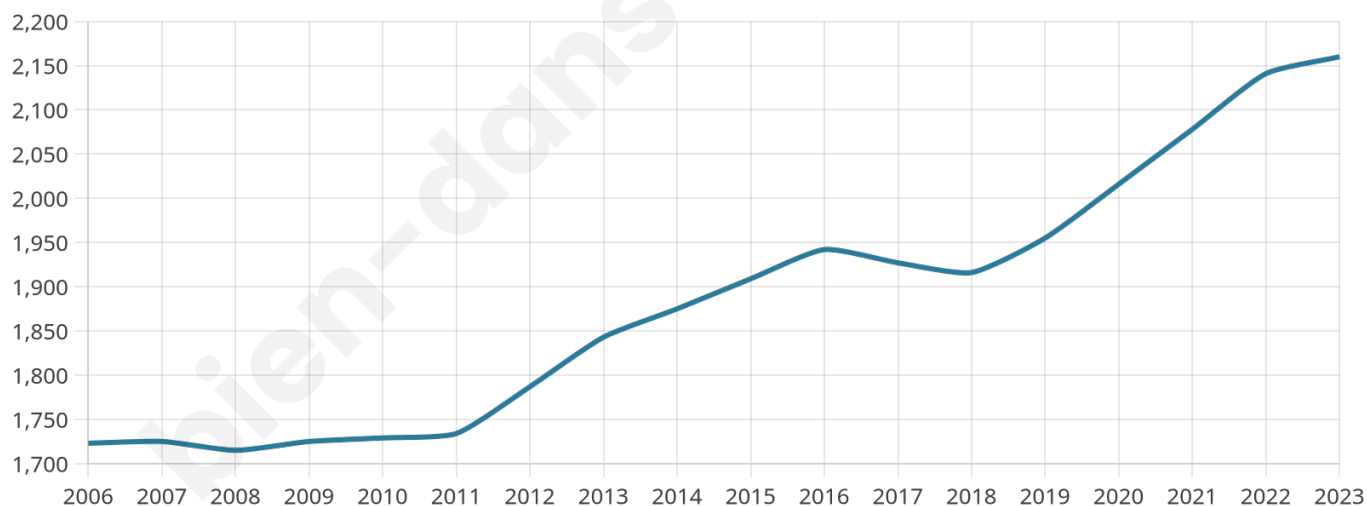
**270 h/km<sup>2</sup>**



Revenu moyen

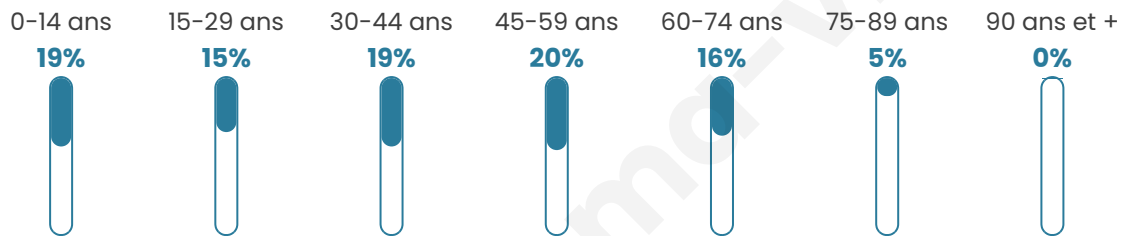
**25 600 €/an**

## Evolution du nombre d'habitants

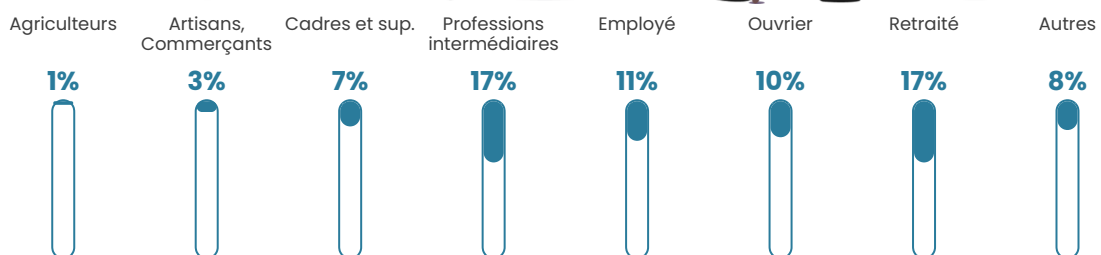


Sources : Institut national de la statistique et des études économiques (insee) selon Les dernières parutions officielles de 2024 portant sur les années 2020, 2021 et 2022.


## Tranche d'âge



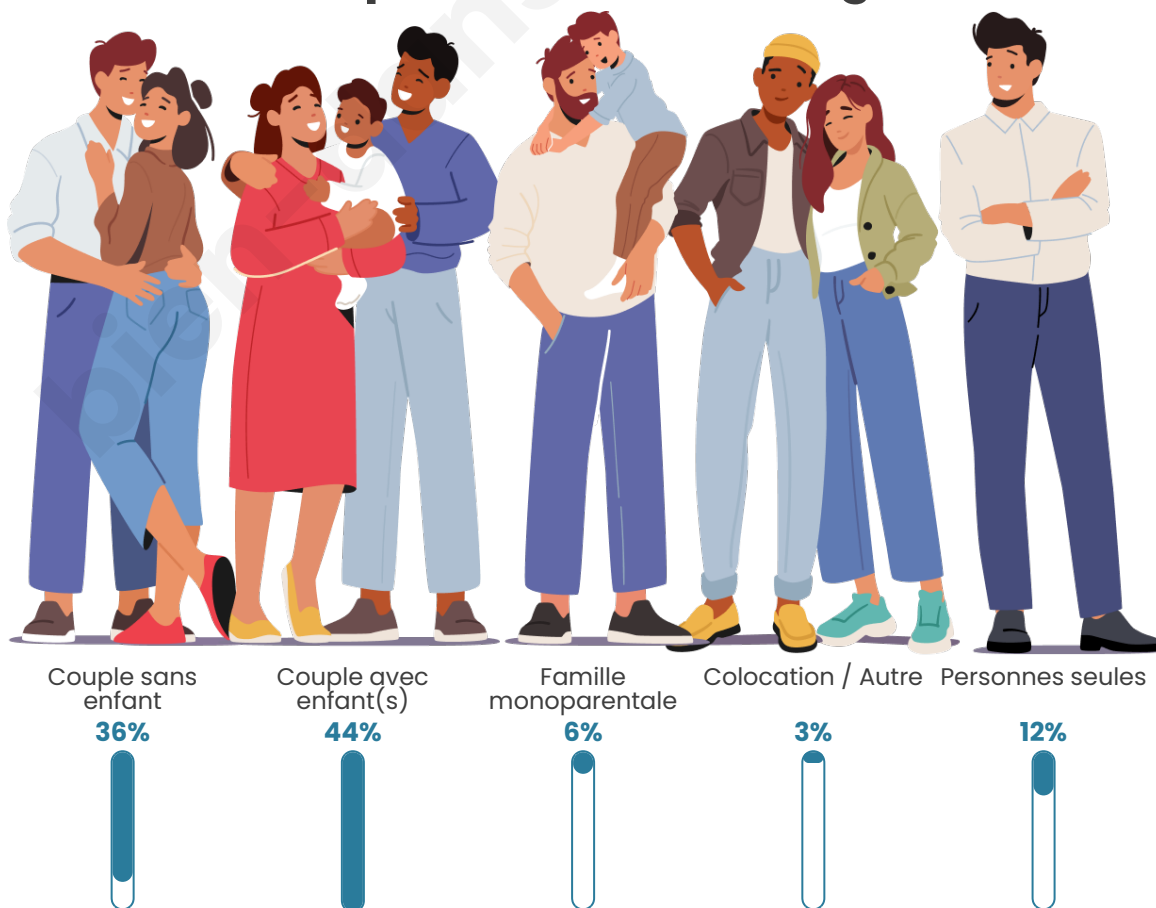
## Activité professionnelle



## Niveau de diplôme















## Composition des ménages



# Profils électoraux

## Premier tour

	Emmanuel MACRON	36.10 %
	Marine LE PEN	20.28 %
	Jean-Luc MÉLENCHON	16.52 %
	Yannick JADOT	7.28 %
	Éric ZEMMOUR	5.56 %
	Valérie PÉCRESE	4.54 %
	Fabien ROUSSEL	2.51 %
	Jean LASSALLE	2.27 %
	Nicolas DUPONT- AIGNAN	1.88 %
	Anne HIDALGO	1.17 %
	Philippe POUTOU	1.17 %
	Nathalie ARTHAUD	0.70 %



### 1 568 inscrits

Participation : 83.16%

Votes blancs : 1.38%

Votes nuls : 0.69%

## Second tour

	Emmanuel MACRON	66,64 %
	Marine LE PEN	33,36 %

### 1 571 inscrits

Participation : 82.24%

Votes blancs : 6.19%

Votes nuls : 0.77%

# Sécurité



Agressions physiques / sexuelles

**0**



Cambriolages

**0**



Vols / dégradations

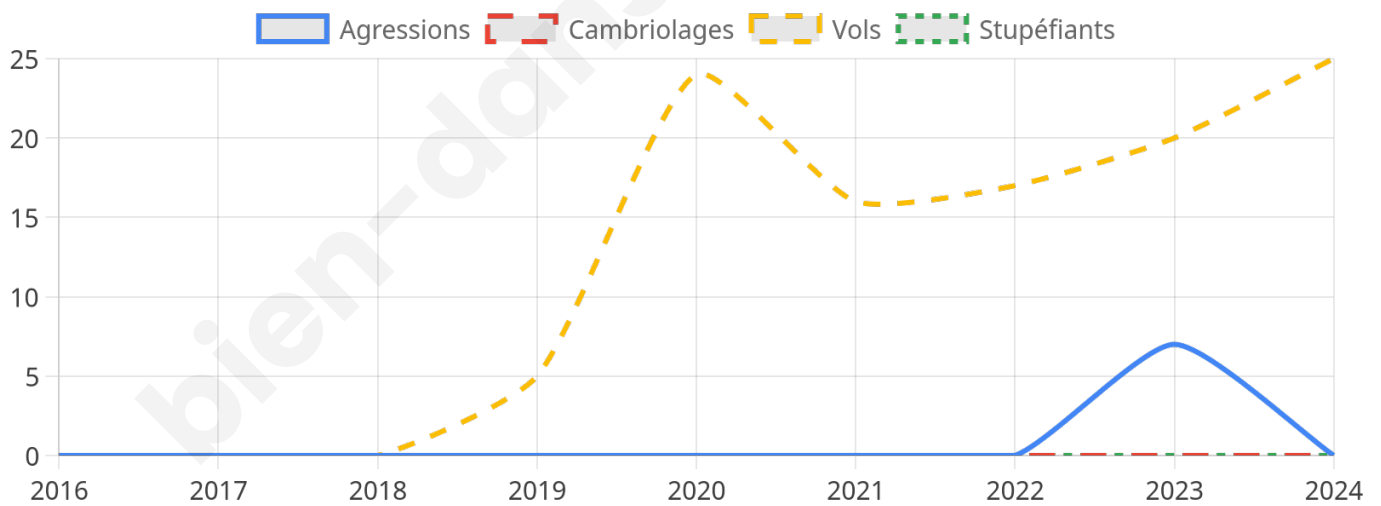
**25**



Stupéfiants

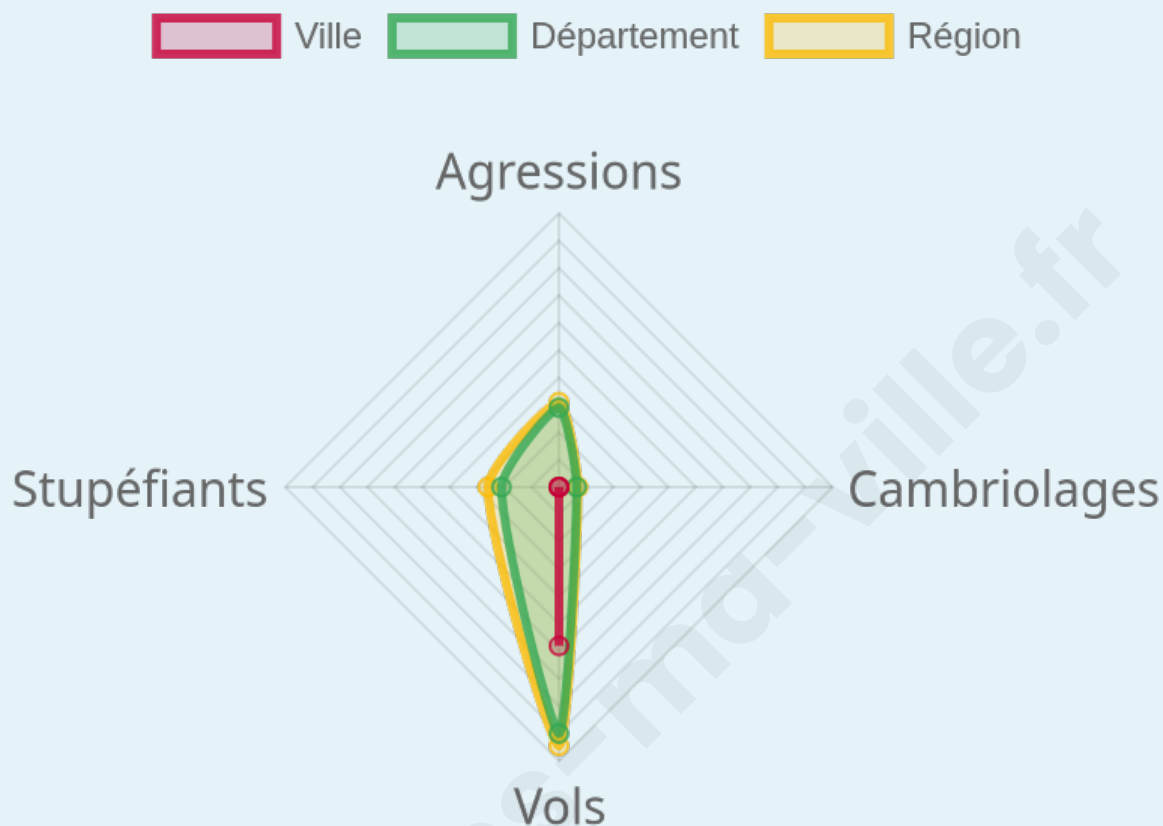
**0**

## Evolution du nombre d'infractions



## Pour comparer

(en proportion du nombre d'habitants)



Sources : Bases statistiques communale, départementale et régionale de la délinquance enregistrée par la police et la gendarmerie nationales selon les dernières parutions officielles de 2025 portant sur l'année 2024 ([data.gouv](https://data.gouv.fr)).

Agresions physiques / sexuelles : Violences sexuelles, coups et blessures volontaires intrafamiliaux, coups et blessures volontaires, autres coups, blessures volontaires et vols violents sans arme.

Cambriolages : Cambriolages de logements.

Vols : Vols avec armes, vols d'accessoires sur véhicules, vols dans les véhicules, vols de véhicules, vols sans violence contre des personnes, destructions, dégradations volontaires et escroqueries.

Stupéfiants : Trafic de stupéfiants dont (AFD) et usage de stupéfiants.

# Services à la population



## Commerce

Hypermarché	X <a href="#">Rots</a> 4km
Supermarché	1
Superette	X <a href="#">Carpiquet</a> 4km
Boulangerie	1
Boucherie	X <a href="#">Thue et Mue</a> 4km
Restaurant	X <a href="#">Rots</a> 3km
Garage	1
Station-service	X <a href="#">Thue et Mue</a> 3km
Banque	X <a href="#">Thue et Mue</a> 3km
La poste	X <a href="#">Rots</a> 3km
Coiffeur	3
Tabac	X <a href="#">Fontenay-le-Pesnel</a> 6km
Bars / discothèque	2
Bibliothèque	X <a href="#">Caen</a> 8km
Cinéma	X <a href="#">Caen</a> 8km
Vétérinaire	1



## Santé

Pharmacie	X <a href="#">Carpiquet</a> 3km
Hôpital	X <a href="#">Caen</a> 10km
Laboratoire d'analyses médicales	X <a href="#">Carpiquet</a> 4km
Etablissement pour handicapé	X <a href="#">Thue et Mue</a> 4km
EHPA	X <a href="#">Verson</a> 5km
Médecin	X <a href="#">Thue et Mue</a> 2km
Dentiste	X <a href="#">Thue et Mue</a> 3km
Chirurgien	X <a href="#">Saint-Contest</a> 9km
Dermatologue	X <a href="#">Caen</a> 8km
Anesthésiste	X <a href="#">Saint-Contest</a> 9km
Gastro-entérologue	X <a href="#">Caen</a> 9km
Gynécologue	X <a href="#">Caen</a> 8km
Cancérologue	X <a href="#">Le Havre</a> 57km
Neurologue	X <a href="#">Caen</a> 9km
Ophtalmologue	X <a href="#">Caen</a> 8km
ORL	X <a href="#">Caen</a> 9km
Cardiologue	X <a href="#">Caen</a> 7km
Pédiatre	X <a href="#">Caen</a> 8km
Pneumologue	X <a href="#">Saint-Contest</a> 8km
Psychologue	X <a href="#">Caen</a> 9km
Radiologue	X <a href="#">Caen</a> 7km
Rhumatologue	X <a href="#">Caen</a> 10km
Sage-femme	X <a href="#">Thue et Mue</a> 3km



## Éducation

Crèche	1
Ecole maternelle Public	1
Ecole maternelle Privé	X <a href="#">Caen</a> 11km
Ecole primaire Public	1
Ecole primaire Privé	1
Collège Public	X <a href="#">Verson</a> 4km
Collège Privé	1
Lycée Public	X <a href="#">Caen</a> 9km
Lycée Privé	1

Sources : Base Sirene des entreprises et de leurs établissements selon les dernières parutions officielles de 2025 portant sur l'année 2024 ([data.gouv](#)). Liste, localisation et tarifs des professionnels de santé selon les dernières parutions officielles de 2025 portant sur l'année 2024 ([opendatasoft](#)) et FINISS Extraction du Fichier des établissements selon les dernières parutions officielles de 2025 portant sur l'année 2024 ([data.gouv](#)). Adresse et géolocalisation des établissements d'enseignement du premier et second degrés selon les dernières parutions officielles de 2025 portant sur l'année 2024 ([data.education.gouv](#))

## Villes autour de Saint-Manvieu-Norrey

Ville	Habitants	Superficie	Pop densité	Pop active	Taux chômage	Revenu moyen	Prix immobilier
Thue et Mue (1 avis)	6 182	36 km <sup>2</sup>	172 h/km <sup>2</sup>	50.6%	2.6%	25 100 €/an	2 162 €/m <sup>2</sup>
Mouen (1 avis)	1 788	4 km <sup>2</sup>	447 h/km <sup>2</sup>	47.8%	2.9%	24 660 €/an	1 902 €/m <sup>2</sup>
Carpiquet (5 avis)	3 428	5 km <sup>2</sup>	686 h/km <sup>2</sup>	44.4%	3.8%	22 140 €/an	2 045 €/m <sup>2</sup>
Rots	2 544	23 km <sup>2</sup>	111 h/km <sup>2</sup>	47.3%	2.4%	27 800 €/an	2 236 €/m <sup>2</sup>
Verson (4 avis)	4 059	10 km <sup>2</sup>	406 h/km <sup>2</sup>	44.3%	2.9%	25 240 €/an	2 269 €/m <sup>2</sup>
Fontaine-Étoupefour (2 avis)	2 810	5 km <sup>2</sup>	562 h/km <sup>2</sup>	48.8%	2%	27 940 €/an	2 158 €/m <sup>2</sup>
Tourville-sur-Odon (1 avis)	1 153	1 km <sup>2</sup>	1 153 h/km <sup>2</sup>	47.7%	3.8%	25 410 €/an	1 396 €/m <sup>2</sup>
Mondrainville (1 avis)	594	3 km <sup>2</sup>	198 h/km <sup>2</sup>	51.2%	1.9%	25 240 €/an	2 079 €/m <sup>2</sup>
Authie (1 avis)	1 707	3 km <sup>2</sup>	569 h/km <sup>2</sup>	47.6%	2.8%	28 000 €/an	3 315 €/m <sup>2</sup>
Baron-sur-Odon (1 avis)	1 154	6 km <sup>2</sup>	192 h/km <sup>2</sup>	45.5%	2.1%	26 490 €/an	2 170 €/m <sup>2</sup>
Grainville-sur-Odon (3 avis)	1 105	5 km <sup>2</sup>	221 h/km <sup>2</sup>	43.3%	3.2%	24 770 €/an	1 779 €/m <sup>2</sup>
Éterville (1 avis)	1 529	4 km <sup>2</sup>	382 h/km <sup>2</sup>	52.8%	2.9%	26 560 €/an	2 371 €/m <sup>2</sup>
Fontenay-le-Pesnel	1 258	10 km <sup>2</sup>	126 h/km <sup>2</sup>	46.5%	2.6%	24 300 €/an	1 703 €/m <sup>2</sup>
Cristot	207	3 km <sup>2</sup>	69 h/km <sup>2</sup>	47.8%	2.4%	23 420 €/an	NC
Bretteville-sur-Odon (2 avis)	4 494	6 km <sup>2</sup>	749 h/km <sup>2</sup>	40%	3.9%	26 030 €/an	2 441 €/m <sup>2</sup>

bien-dans-ma-ville.fr



# Vous aimez votre ville ? Notez-la !

Et faites-nous part de vos remarques constructives



Avec

**BIEN** dans ma **VILLE** 