



Version web

Ville de Saint-Mandé-sur-Brédoire

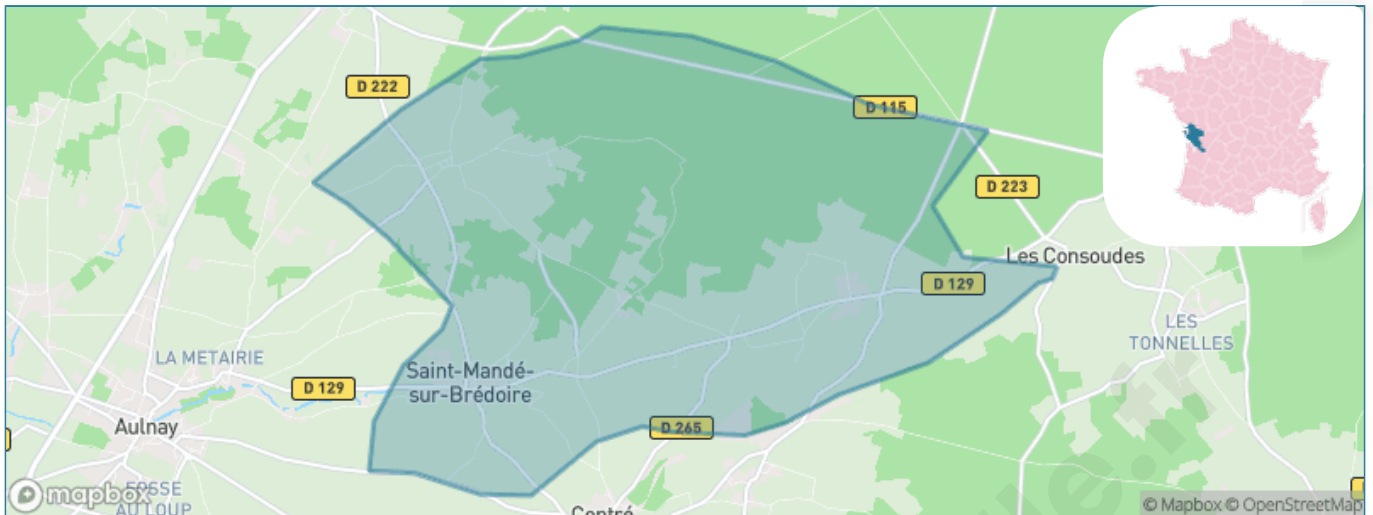
Présenté par

BIEN dans ma **VILLE** 

Sommaire

Situation géographique	3
Statistiques sur la population	4
Evolution du nombre d'habitants	4
Tranche d'âge	5
0-14 ans	5
15-29 ans	5
30-44 ans	5
45-59 ans	5
60-74 ans	5
75-89 ans	5
90 ans et +	5
Activité professionnelle	5
Agriculteurs	5
Artisans, Commerçants	5
Cadres et sup.	5
Professions intermédiaires	5
Employé	5
Ouvrier	5
Retraité	5
Autres	5
Niveau de diplôme	6
Sans diplôme ou CEP	6
Brevet, BEPC, DNB	6
CAP-BEP ou équivalent	6
BAC ou équivalent	6
BAC+2	6
BAC+3 ou +4	6
BAC+5 ou plus	6
Composition des ménages	6
Couple sans enfant	6
Couple avec enfant(s)	6
Famille monoparentale	6
Colocation / Autre	6
Personnes seules	6
Profil électoraux	7
Premier tour	7
Sécurité	8
Evolution du nombre d'infractions	8
Pour comparer	9
Services à la population	10
Commerce	10
Éducation	10
Villes autour de Saint-Mandé-sur-Brédoire	11
Avis sur la ville de Saint-Mandé-sur-Brédoire	12
Moyenne par critère	12
Villes autour de Saint-Mandé-sur-Brédoire	12
Répartition des avis par note	12
Répartition des avis par note	12

Situation géographique



i Informations clés

- **Région** : Nouvelle-Aquitaine
- **Département** : Charente-Maritime
- **Code postal** : 17470
- **Superficie** : 23 km²



Statistiques sur la population



Nombre d'habitants

315



Age moyen

50 ans



Pop active

39%



Taux chômage

8.3%



Pop densité

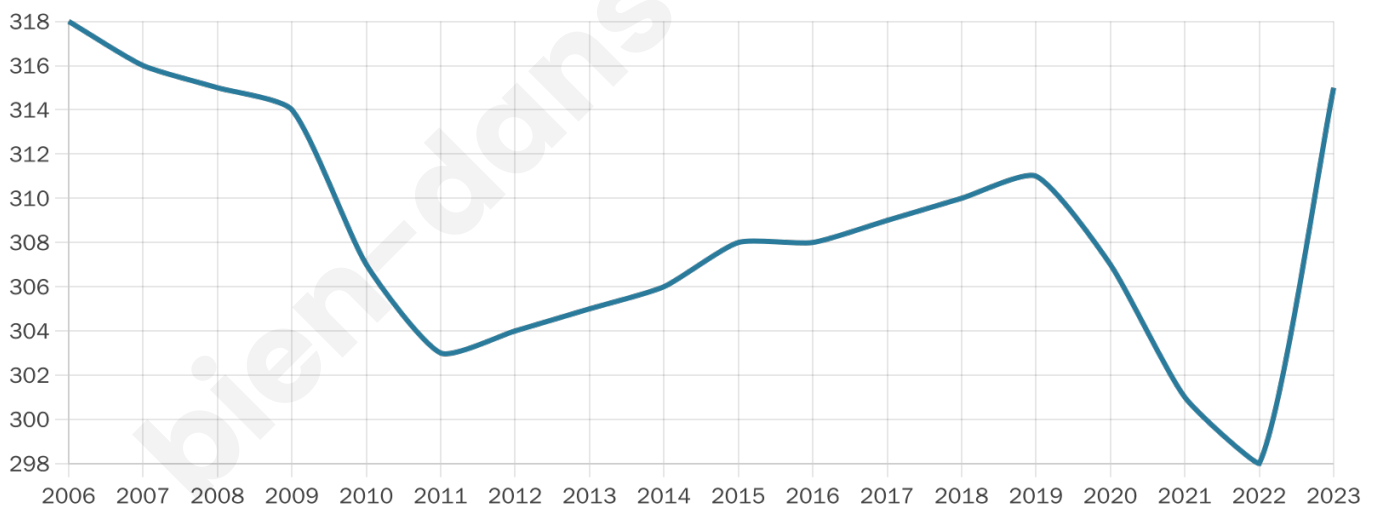
14 h/km²



Revenu moyen

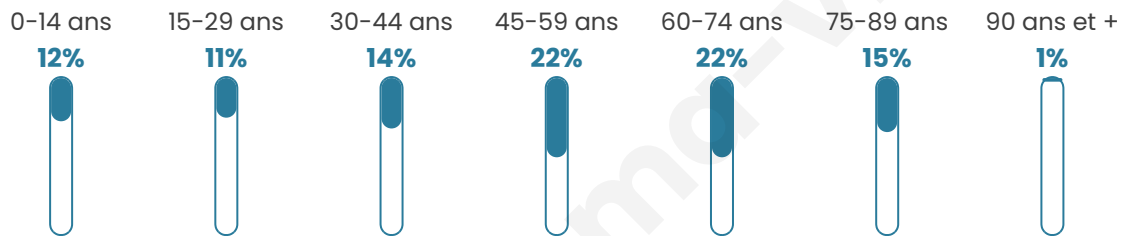
20 340 €/an

Evolution du nombre d'habitants

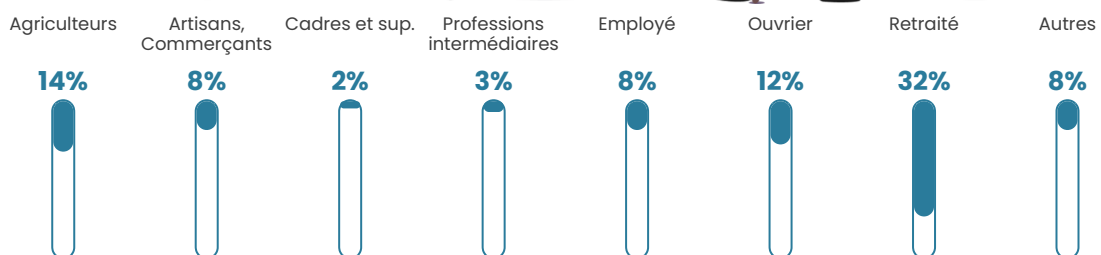


Sources : Institut national de la statistique et des études économiques (insee) selon Les dernières parutions officielles de 2024 portant sur les années 2020, 2021 et 2022.

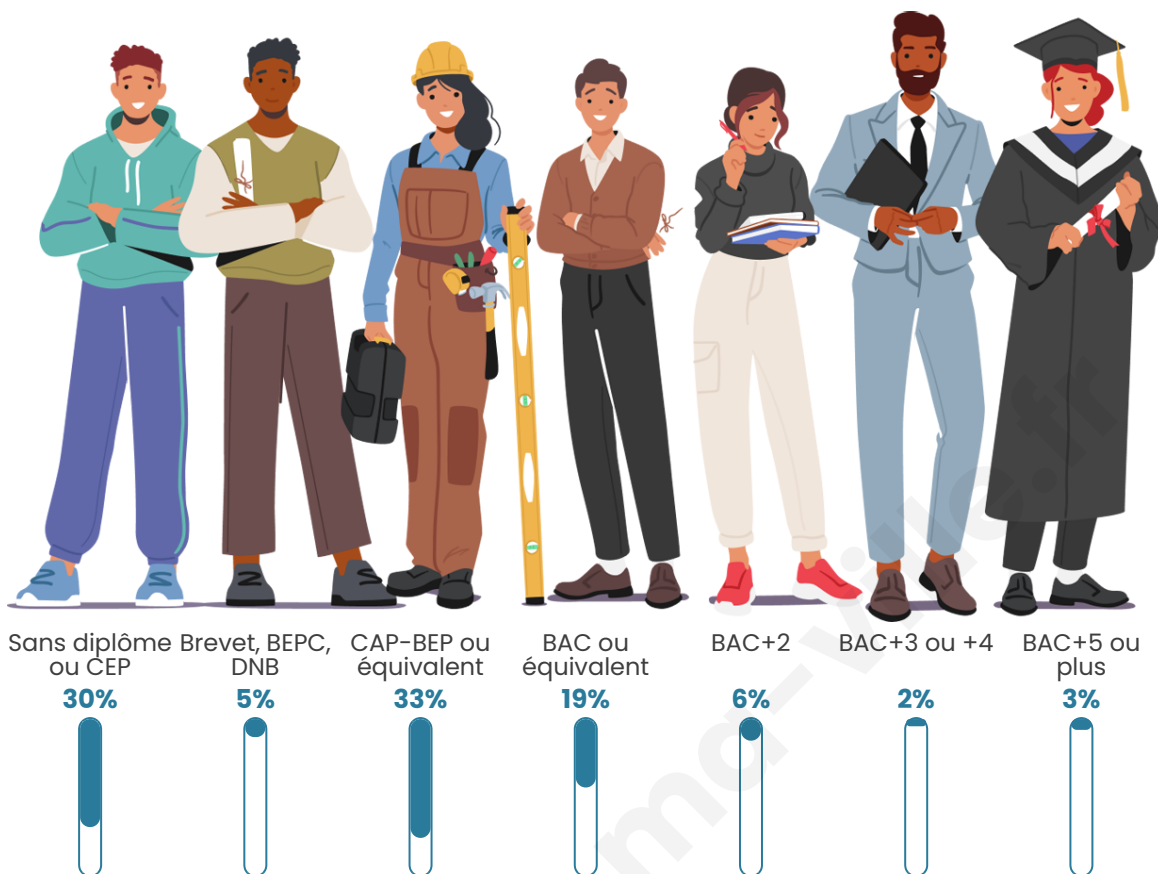
Tranche d'âge



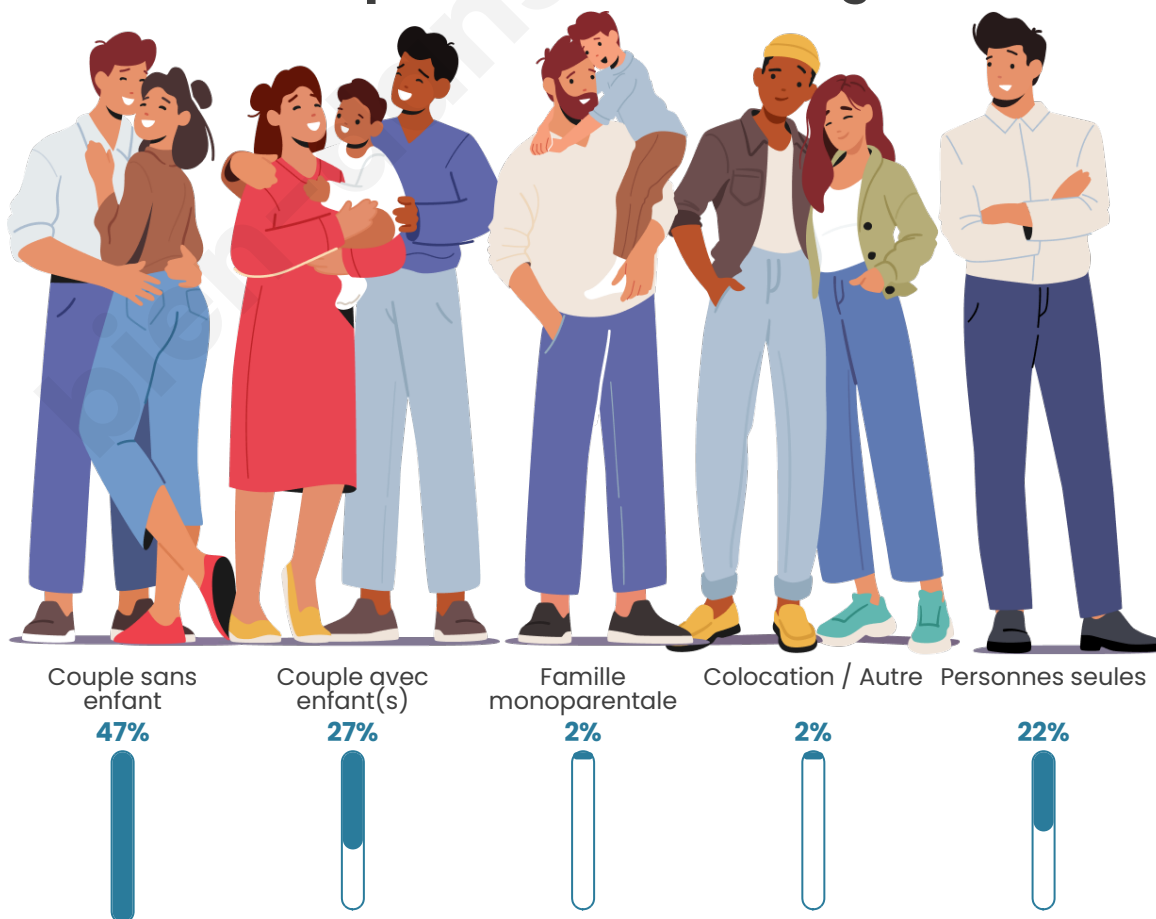
Activité professionnelle



Niveau de diplôme






Composition des ménages



Profils électoraux

Premier tour

	Marine LE PEN	27.04 %
	Emmanuel MACRON	25.16 %
	Jean-Luc MÉLENCHON	16.35 %
	Éric ZEMMOUR	9.43 %
	Jean LASSALLE	7.55 %
	Valérie PÉCRESSÉ	5.66 %
	Fabien ROUSSEL	1.89 %
	Anne HIDALGO	1.89 %
	Philippe POUTOU	1.89 %
	Yannick JADOT	1.26 %
	Nicolas DUPONT- AIGNAN	1.26 %
	Nathalie ARTHAUD	0.63 %



232 inscrits

Participation : 69.83%

Votes blancs : 0.00%

Votes nuls : 1.85%

Second tour

	Emmanuel MACRON	51,3 %
	Marine LE PEN	48,7 %

232 inscrits

Participation : 72.41%

Votes blancs : 0.6%

Votes nuls : 7.74%

Sécurité



Agressions physiques / sexuelles

0



Cambriolages

0



Vols / dégradations

0



Stupéfiants

0

Evolution du nombre d'infractions



Pour comparer

(en proportion du nombre d'habitants)



Sources : Bases statistiques communale, départementale et régionale de la délinquance enregistrée par la police et la gendarmerie nationales selon les dernières parutions officielles de 2025 portant sur l'année 2024 ([data.gouv](https://data.gouv.fr)).

Agressions physiques / sexuelles : Violences sexuelles, coups et blessures volontaires intrafamiliaux, coups et blessures volontaires, autres coups, blessures volontaires et vols violents sans arme.

Cambriolages : Cambriolages de logements.

Vols : Vols avec armes, vols d'accessoires sur véhicules, vols dans les véhicules, vols de véhicules, vols sans violence contre des personnes, destructions, dégradations volontaires et escroqueries.

Stupéfiants : Trafic de stupéfiants dont (AFD) et usage de stupéfiants.

Services à la population



Commerce

Hypermarché	X Saint-Jean-d'Angély 18km
Supermarché	X Aulnay 4km
Superette	X Aulnay 4km
Boulangerie	X Aulnay 4km
Boucherie	X Loulay 17km
Restaurant	X Aulnay 4km
Garage	1
Station-service	X Aulnay 4km
Banque	X Aulnay 4km
La poste	X Chizé 12km
Coiffeur	X Aulnay 4km
Tabac	X Néré 7km
Bars / discothèque	X Aulnay 4km
Bibliothèque	X Matha 17km
Cinéma	X Matha 17km
Vétérinaire	X Aulnay 4km



Santé

Pharmacie	X Aulnay 4km
Hôpital	X Les Fosses 18km
Laboratoire d'analyses médicales	X Saint-Jean-d'Angély 19km
Etablissement pour handicapé	X Chizé 12km
EHPA	X Aulnay 4km
Médecin	X Aulnay 4km
Dentiste	X Néré 7km
Chirurgien	X Saint-Jean-d'Angély 19km
Dermatologue	X Niort 36km
Anesthésiste	X Niort 35km
Gastro-entérologue	X Saint-Coutant 31km
Gynécologue	X Saint-Coutant 31km
Cancérologue	X Poitiers 80km
Neurologue	X Saintes 41km
Ophthalmologue	X Saint-Jean-d'Angély 19km
ORL	X Saint-Coutant 31km
Cardiologue	X Saint-Jean-d'Angély 19km
Pédiatre	X Saint-Jean-d'Angély 19km
Pneumologue	X Niort 35km
Psychologue	X Niort 34km
Radiologue	X Mellé 26km
Rhumatologue	X Niort 35km
Sage-femme	X Matha 17km



Éducation

Crèche	X Néré 4km
Ecole maternelle Public	X Aulnay 4km
Ecole maternelle Privé	X Marsac 44km
Ecole primaire Public	X Aulnay 4km
Ecole primaire Privé	X Matha 17km
Collège Public	X Aulnay 4km
Collège Privé	X Saint-Jean-d'Angély 19km
Lycée Public	X Saint-Jean-d'Angély 18km
Lycée Privé	X Cognac 36km

Sources : Base Sirene des entreprises et de leurs établissements selon les dernières parutions officielles de 2025 portant sur l'année 2024 ([data.gouv](#)). Liste, localisation et tarifs des professionnels de santé selon les dernières parutions officielles de 2025 portant sur l'année 2024 ([opendatasoft](#)) et FINESS Extraction du Fichier des établissements selon les dernières parutions officielles de 2025 portant sur l'année 2024 ([data.gouv](#)). Adresse et géolocalisation des établissements d'enseignement du premier et second degrés selon les dernières parutions officielles de 2025 portant sur l'année 2024 ([data.education.gouv](#))

Villes autour de Saint-Mandé-sur-Brédoire

Ville	Habitants	Superficie	Pop densité	Pop active	Taux chômage	Revenu moyen	Prix immobilier
Contré	135	12 km ²	11 h/km ²	45.2%	4.4%	20 880 €/an	985 €/m ²
Villemorin	130	10 km ²	13 h/km ²	40%	5.4%	20 120 €/an	1 342 €/m ²
Aulnay	1 410	31 km ²	45 h/km ²	34.4%	5.4%	19 840 €/an	1 358 €/m ²
La Villedieu	200	22 km ²	9 h/km ²	44.5%	9%	19 980 €/an	851 €/m ²
Cherbonnières	347	16 km ²	22 h/km ²	39.5%	5.2%	19 670 €/an	784 €/m ²
Les Éduts	57	8 km ²	7 h/km ²	42.1%	8.8%	NC	641 €/m ²
Paillé	326	12 km ²	27 h/km ²	42%	5.2%	20 500 €/an	1 226 €/m ²
Loiré-sur-Nie (2 avis)	283	14 km ²	20 h/km ²	43.5%	7.4%	20 560 €/an	1 021 €/m ²
Néré (1 avis)	669	30 km ²	22 h/km ²	34.7%	5.5%	20 410 €/an	860 €/m ²
Vinax	68	9 km ²	8 h/km ²	41.2%	4.4%	NC	970 €/m ²
Saint-Georges-de-Longuepierre	235	10 km ²	24 h/km ²	47.7%	5.5%	22 270 €/an	729 €/m ²
Saleignes	56	7 km ²	8 h/km ²	32.1%	5.4%	NC	788 €/m ²
Ensigné	288	20 km ²	14 h/km ²	41.3%	2.8%	21 250 €/an	623 €/m ²
Nuaillé-sur-Boutonne	419	10 km ²	42 h/km ²	21.2%	1.9%	22 290 €/an	989 €/m ²
Villiers-sur-Chizé	156	11 km ²	14 h/km ²	42.3%	5.8%	20 080 €/an	667 €/m ²

Avis sur la ville de Saint-Mandé-sur-Brédoire



Moyenne par critère



Villes autour de Saint-Mandé-sur-Brédoire

Ville	Note globale	Sécurité	Éducation	Sport Loisir	Environnement	Vie pratique
Contré	-	-	-	-	-	-
Villemorin	-	-	-	-	-	-
Aulnay	-	-	-	-	-	-
La Villedieu	-	-	-	-	-	-
Cherbonnières	-	-	-	-	-	-
Les Éduts	-	-	-	-	-	-
Paillé	-	-	-	-	-	-
Loiré-sur-Nie (2 avis)	1.8	4.0	0.0	0.0	2.5	2.5
Néré (1 avis)	3.6	3.0	4.0	4.0	4.0	3.0
Vinax	-	-	-	-	-	-
Saint-Georges-de-Longuepierre	-	-	-	-	-	-
Saignes	-	-	-	-	-	-
Ensigné	-	-	-	-	-	-
Nuaillé-sur-Boutonne	-	-	-	-	-	-
Villiers-sur-Chizé	-	-	-	-	-	-



Vous aimez votre ville ? Notez-la !

Et faites-nous part de vos remarques constructives



Avec

BIEN dans ma **VILLE** 