



Version web

# Ville de Saint-Mamet-la-Salvetat

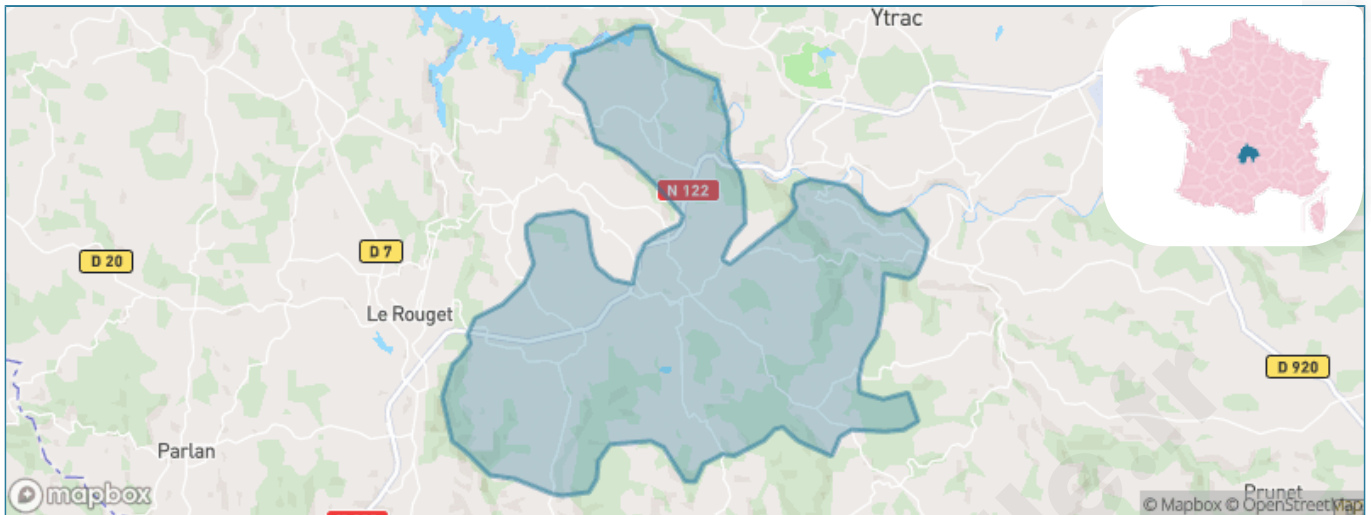
Présenté par

**BIEN** dans ma **VILLE** 

# Sommaire

Situation géographique .....	3
Statistiques sur la population .....	4
Evolution du nombre d'habitants .....	4
Tranche d'âge .....	5
0-14 ans .....	5
15-29 ans .....	5
30-44 ans .....	5
45-59 ans .....	5
60-74 ans .....	5
75-89 ans .....	5
90 ans et + .....	5
Activité professionnelle .....	5
Agriculteurs .....	5
Artisans, Commerçants .....	5
Cadres et sup. ....	5
Professions intermédiaires .....	5
Employé .....	5
Ouvrier .....	5
Retraité .....	5
Autres .....	5
Niveau de diplôme .....	6
Sans diplôme ou CEP .....	6
Brevet, BEPC, DNB .....	6
CAP-BEP ou équivalent .....	6
BAC ou équivalent .....	6
BAC+2 .....	6
BAC+3 ou +4 .....	6
BAC+5 ou plus .....	6
Composition des ménages .....	6
Couple sans enfant .....	6
Couple avec enfant(s) .....	6
Famille monoparentale .....	6
Colocation / Autre .....	6
Personnes seules .....	6
Profil électoraux .....	7
Premier tour .....	7
Sécurité .....	8
Evolution du nombre d'infractions .....	8
Pour comparer .....	9
Services à la population .....	10
Commerce .....	10
Éducation .....	10
Villes autour de Saint-Mamet-la-Salvetat .....	11
Avis sur la ville de Saint-Mamet-la-Salvetat .....	12
Moyenne par critère .....	12
Villes autour de Saint-Mamet-la-Salvetat .....	12
Répartition des avis par note .....	12
Répartition des avis par note .....	12

# Situation géographique



## i Informations clés

- **Région** : Auvergne-Rhône-Alpes
- **Département** : Cantal
- **Code postal** : 15220
- **Superficie** : 51 km<sup>2</sup>



**cantal**  
LE DÉPARTEMENT

# Statistiques sur la population



Nombre d'habitants

**1 527**



Age moyen

**43 ans**



Pop active

**50.9%**



Taux chômage

**4.9%**



Pop densité

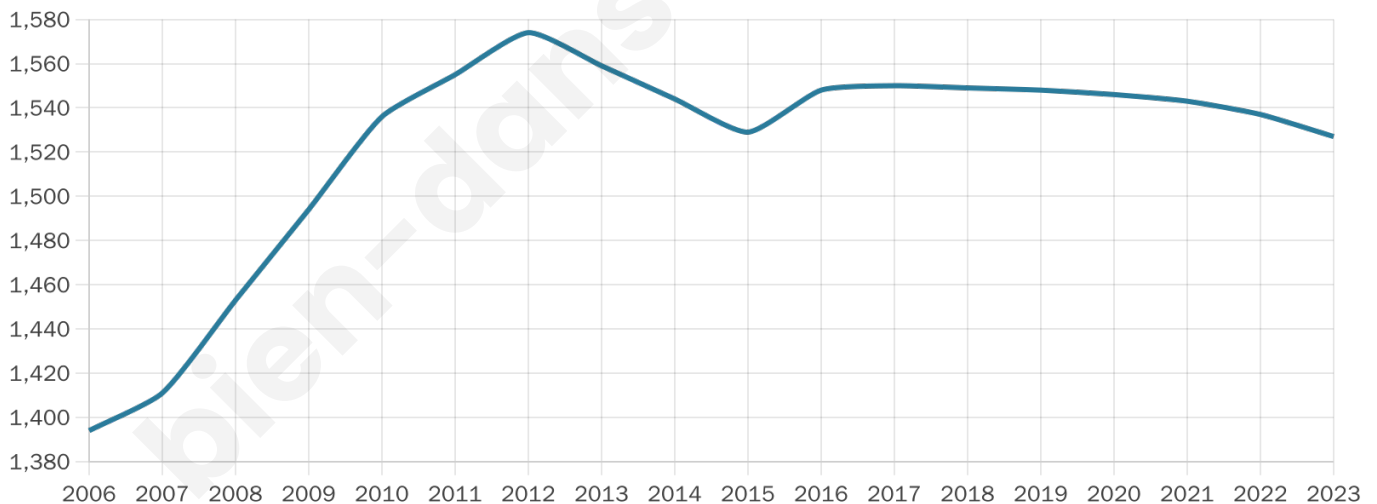
**30 h/km<sup>2</sup>**



Revenu moyen

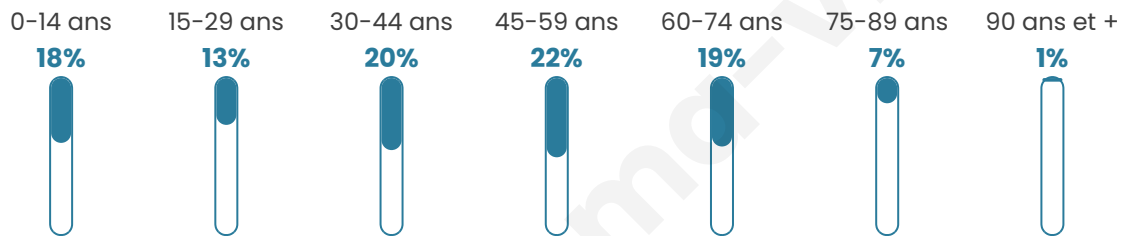
**22 440 €/an**

## Evolution du nombre d'habitants

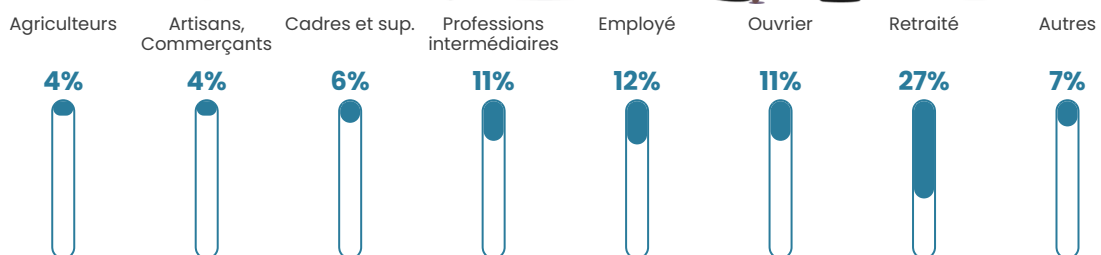


Sources : Institut national de la statistique et des études économiques (insee) selon Les dernières parutions officielles de 2024 portant sur les années 2020, 2021 et 2022.


## Tranche d'âge




## Activité professionnelle



## Niveau de diplôme



## Composition des ménages



# Profils électoraux



## Premier tour

	Marine LE PEN	29.37 %
	Emmanuel MACRON	27.17 %
	Jean-Luc MÉLENCHON	12.10 %
	Valérie PÉCRESSE	7.04 %
	Jean LASSALLE	6.82 %
	Éric ZEMMOUR	5.61 %
	Fabien ROUSSEL	3.52 %
	Yannick JADOT	2.97 %
	Anne HIDALGO	2.31 %
	Nicolas DUPONT-AIGNAN	1.98 %
	Nathalie ARTHAUD	0.55 %
	Philippe POUTOU	0.55 %

### 1 201 inscrits

Participation : 78.85%  
Votes blancs : 2.96%  
Votes nuls : 1.06%

## Second tour

	Emmanuel MACRON	49,18 %
	Marine LE PEN	50,82 %

### 1 202 inscrits

Participation : 78.95%  
Votes blancs : 7.48%  
Votes nuls : 2.95%

# Sécurité



Agressions physiques / sexuelles

0



Cambriolages

0



Vols / dégradations

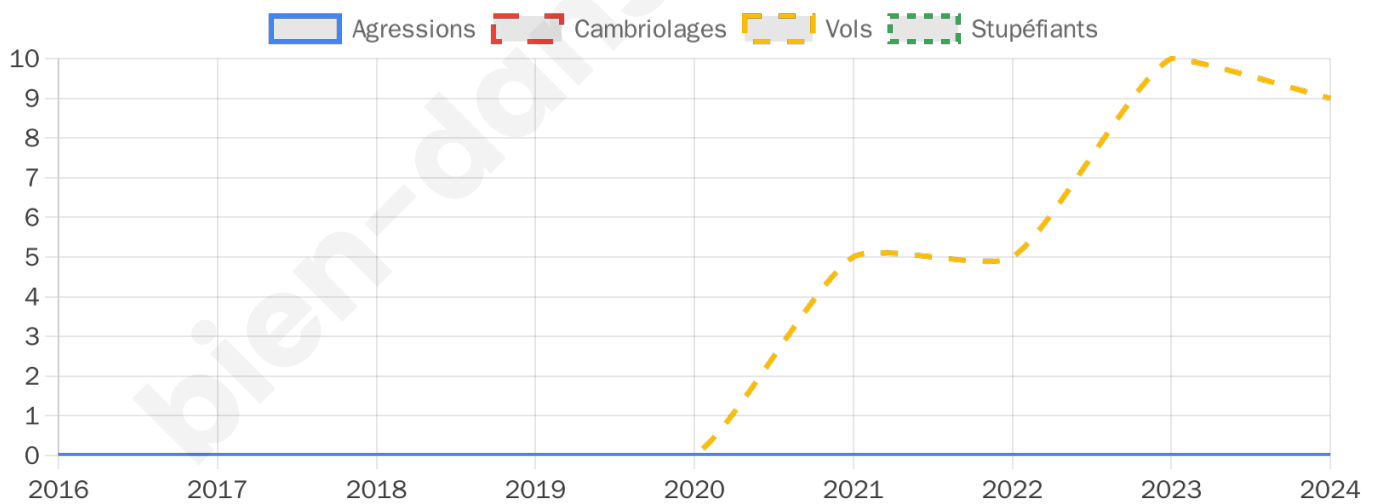
9



Stupéfiants

0

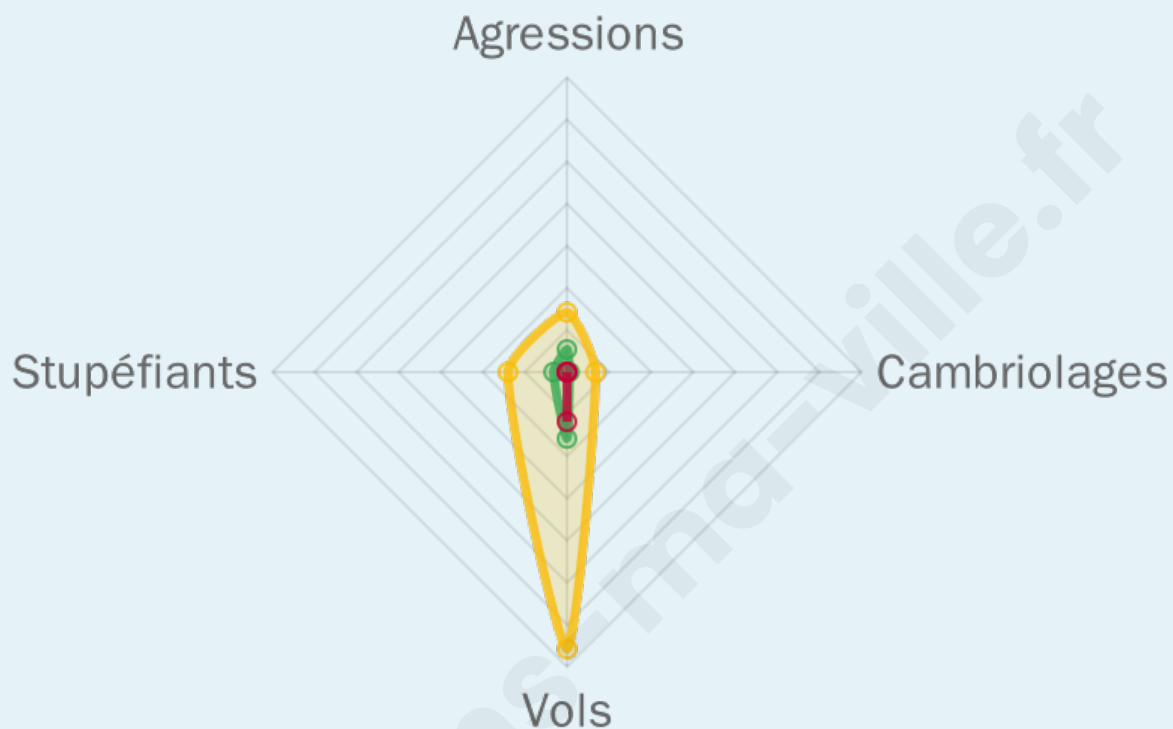
## Evolution du nombre d'infractions



## Pour comparer

(en proportion du nombre d'habitants)

■ Ville ■ Département ■ Région



Sources : Bases statistiques communale, départementale et régionale de la délinquance enregistrée par la police et la gendarmerie nationales selon les dernières parutions officielles de 2025 portant sur l'année 2024 ([data.gouv](https://data.gouv.fr)).

Agressions physiques / sexuelles : Violences sexuelles, coups et blessures volontaires intrafamiliaux, coups et blessures volontaires, autres coups, blessures volontaires et vols violents sans arme.

Cambriolages : Cambriolages de logements.

Vols : Vols avec armes, vols d'accessoires sur véhicules, vols dans les véhicules, vols de véhicules, vols sans violence contre des personnes, destructions, dégradations volontaires et escroqueries.

Stupéfiants : Trafic de stupéfiants dont (AFD) et usage de stupéfiants.

# Services à la population



## Commerce

Hypermarché	X <a href="#">Aurillac</a> 10km
Supermarché	X <a href="#">Saint-Paul-des-Landes</a> 11km
Superette	<b>2</b>
Boulangerie	<b>1</b>
Boucherie	<b>1</b>
Restaurant	<b>2</b>
Garage	<b>1</b>
Station-service	<b>1</b>
Banque	<b>1</b>
La poste	X <a href="#">Aurillac</a> 12km
Coiffeur	<b>1</b>
Tabac	X <a href="#">Le Rouget-Pers</a> 7km
Bars / discothèque	<b>2</b>
Bibliothèque	X <a href="#">Aurillac</a> 12km
Cinéma	X <a href="#">Aurillac</a> 14km
Vétérinaire	<b>5</b>



## Santé

Pharmacie	<b>1</b>
Hôpital	X <a href="#">Aurillac</a> 14km
Laboratoire d'analyses médicales	X <a href="#">Aurillac</a> 12km
Etablissement pour handicapé	X <a href="#">Le Rouget-Pers</a> 4km
EHPA	X <a href="#">Le Rouget-Pers</a> 6km
Médecin	<b>3</b>
Dentiste	X <a href="#">Le Rouget-Pers</a> 5km
Chirurgien	X <a href="#">Aurillac</a> 12km
Dermatologue	X <a href="#">Aurillac</a> 14km
Anesthésiste	X <a href="#">Aurillac</a> 12km
Gastro-entérologue	X <a href="#">Aurillac</a> 12km
Gynécologue	X <a href="#">Aurillac</a> 13km
Cancérologue	X <a href="#">Aurillac</a> 12km
Neurologue	X <a href="#">Sainte-Fortunade</a> 59km
Ophthalmologue	X <a href="#">Aurillac</a> 12km
ORL	X <a href="#">Aurillac</a> 13km
Cardiologue	X <a href="#">Aurillac</a> 12km
Pédiatre	X <a href="#">Aurillac</a> 13km
Pneumologue	<b>1</b>
Psychologue	X <a href="#">Aurillac</a> 13km
Radiologue	X <a href="#">Aurillac</a> 12km
Rhumatologue	X <a href="#">Aurillac</a> 12km
Sage-femme	X <a href="#">Roannes-Saint-Mary</a> 9km



## Éducation

Crèche	<b>1</b>
Ecole maternelle Public	X <a href="#">Arpajon-sur-Cère</a> 14km
Ecole maternelle Privé	X <a href="#">Molières</a> 31km
Ecole primaire Public	<b>1</b>
Ecole primaire Privé	X <a href="#">Aurillac</a> 12km
Collège Public	<b>1</b>
Collège Privé	X <a href="#">Aurillac</a> 13km
Lycée Public	X <a href="#">Aurillac</a> 14km
Lycée Privé	X <a href="#">Aurillac</a> 13km

Sources : Base Sirene des entreprises et de leurs établissements selon les dernières parutions officielles de 2025 portant sur l'année 2024 ([data.gouv](#)). Liste, localisation et tarifs des professionnels de santé selon les dernières parutions officielles de 2025 portant sur l'année 2024 ([opendatasoft](#)) et FINISS Extraction du Fichier des établissements selon les dernières parutions officielles de 2025 portant sur l'année 2024 ([data.gouv](#)). Adresse et géolocalisation des établissements d'enseignement du premier et second degrés selon les dernières parutions officielles de 2025 portant sur l'année 2024 ([data.education.gouv](#))

## Villes autour de Saint-Mamet-la-Salvetat

Ville	Habitants	Superficie	Pop densité	Pop active	Taux chômage	Revenu moyen	Prix immobilier
Omps	314	12 km <sup>2</sup>	26 h/km <sup>2</sup>	51.3%	3.2%	20 400 €/an	3 196 €/m <sup>2</sup>
Vitrac	268	17 km <sup>2</sup>	16 h/km <sup>2</sup>	46.3%	2.2%	21 720 €/an	1 645 €/m <sup>2</sup>
Le Rouget-Pers (1 avis)	1 297	24 km <sup>2</sup>	54 h/km <sup>2</sup>	37.6%	2.7%	21 640 €/an	1 302 €/m <sup>2</sup>
Sansac-de-Marmiesse (2 avis)	1 395	14 km <sup>2</sup>	100 h/km <sup>2</sup>	44.1%	2.2%	23 310 €/an	1 593 €/m <sup>2</sup>
Cayrols	297	9 km <sup>2</sup>	33 h/km <sup>2</sup>	49.2%	4%	21 690 €/an	649 €/m <sup>2</sup>
Lacapelle-Viescamp	528	15 km <sup>2</sup>	35 h/km <sup>2</sup>	44.9%	1.5%	23 450 €/an	1 914 €/m <sup>2</sup>
Roumégoux	336	13 km <sup>2</sup>	26 h/km <sup>2</sup>	46.4%	1.5%	21 940 €/an	718 €/m <sup>2</sup>
Roannes-Saint-Mary (1 avis)	1 101	36 km <sup>2</sup>	31 h/km <sup>2</sup>	49.4%	2.5%	23 780 €/an	1 149 €/m <sup>2</sup>
Boisset	665	37 km <sup>2</sup>	18 h/km <sup>2</sup>	39.1%	1.5%	19 620 €/an	1 181 €/m <sup>2</sup>
Marcolès (2 avis)	600	52 km <sup>2</sup>	12 h/km <sup>2</sup>	42.8%	3%	20 290 €/an	965 €/m <sup>2</sup>
La Ségalassière	121	6 km <sup>2</sup>	20 h/km <sup>2</sup>	53.7%	1.7%	22 240 €/an	931 €/m <sup>2</sup>
Ytrac (1 avis)	4 339	38 km <sup>2</sup>	114 h/km <sup>2</sup>	45.4%	1.9%	24 530 €/an	1 738 €/m <sup>2</sup>
Saint-Paul-des-Landes (2 avis)	1 542	19 km <sup>2</sup>	81 h/km <sup>2</sup>	47.7%	2.4%	23 210 €/an	1 538 €/m <sup>2</sup>
Rouzières	107	8 km <sup>2</sup>	13 h/km <sup>2</sup>	50.5%	2.8%	18 820 €/an	3 356 €/m <sup>2</sup>
Saint-Saury	183	30 km <sup>2</sup>	6 h/km <sup>2</sup>	38.8%	1.6%	18 090 €/an	913 €/m <sup>2</sup>

# Avis sur la ville de Saint-Mamet-la-Salvetat



## Moyenne par critère



## Villes autour de Saint-Mamet-la-Salvetat

Ville	Note globale	Sécurité	Éducation	Sport Loisir	Environnement	Vie pratique
Omps	-	-	-	-	-	-
Vitrac	-	-	-	-	-	-
Le Rouget-Pers (1 avis)	3.2	4.0	2.0	3.0	4.0	3.0
Sansac-de-Marmiesse (2 avis)	4.4	4.5	4.5	4.0	4.5	4.5
Cayrols	-	-	-	-	-	-
Lacapelle-Viescamp	-	-	-	-	-	-
Roumégoux	-	-	-	-	-	-
Roannes-Saint-Mary (1 avis)	1.6	3.0	2.0	1.0	2.0	0.0
Boisset	-	-	-	-	-	-
Marcolès (2 avis)	3.5	4.0	3.5	3.0	4.0	3.0
La Ségalassière	-	-	-	-	-	-
Ytrac (1 avis)	4.4	4.0	4.0	5.0	5.0	4.0
Saint-Paul-des-Landes (2 avis)	1.2	0.5	1.0	0.5	3.0	1.0
Rouzières	-	-	-	-	-	-
Saint-Saury	-	-	-	-	-	-



# Vous aimez votre ville ? Notez-la !

Et faites-nous part de vos remarques constructives



Avec

**BIEN** dans  
ma **VILLE** 