



Version web

# Ville de Saint-Malo

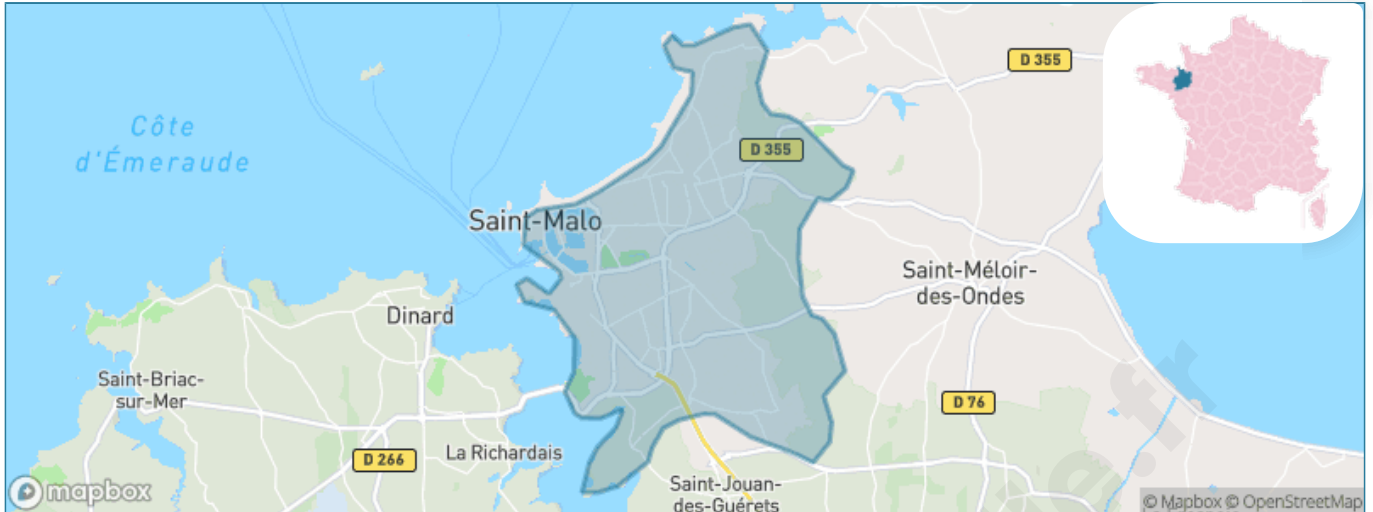
Présenté par

**BIEN** dans  
ma **VILLE** 

# Sommaire

Situation géographique .....	3
Statistiques sur la population .....	4
Evolution du nombre d'habitants .....	4
Tranche d'âge .....	5
0-14 ans .....	5
15-29 ans .....	5
30-44 ans .....	5
45-59 ans .....	5
60-74 ans .....	5
75-89 ans .....	5
90 ans et + .....	5
Activité professionnelle .....	5
Agriculteurs .....	5
Artisans, Commerçants .....	5
Cadres et sup. ....	5
Professions intermédiaires .....	5
Employé .....	5
Ouvrier .....	5
Retraité .....	5
Autres .....	5
Niveau de diplôme .....	6
Sans diplôme ou CEP .....	6
Brevet, BEPC, DNB .....	6
CAP-BEP ou équivalent .....	6
BAC ou équivalent .....	6
BAC+2 .....	6
BAC+3 ou +4 .....	6
BAC+5 ou plus .....	6
Composition des ménages .....	6
Couple sans enfant .....	6
Couple avec enfant(s) .....	6
Famille monoparentale .....	6
Colocation / Autre .....	6
Personnes seules .....	6
Profil électoraux .....	7
Premier tour .....	7
Sécurité .....	8
Evolution du nombre d'infractions .....	8
Pour comparer .....	9
Services à la population .....	10
Commerce .....	10
Éducation .....	10
Villes autour de Saint-Malo .....	11
Avis sur la ville de Saint-Malo .....	12
Moyenne par critère .....	12
Villes autour de Saint-Malo .....	12
Répartition des avis par note .....	12
Répartition des avis par note .....	12

# Situation géographique



## i Informations clés

- **Région** : Bretagne
- **Département** : Ile-et-Vilaine
- **Code postal** : 35400
- **Superficie** : 36 km<sup>2</sup>



# Statistiques sur la population



Nombre d'habitants

**47 439**



Age moyen

**49 ans**



Pop active

**39.4%**



Taux chômage

**8.6%**



Pop densité

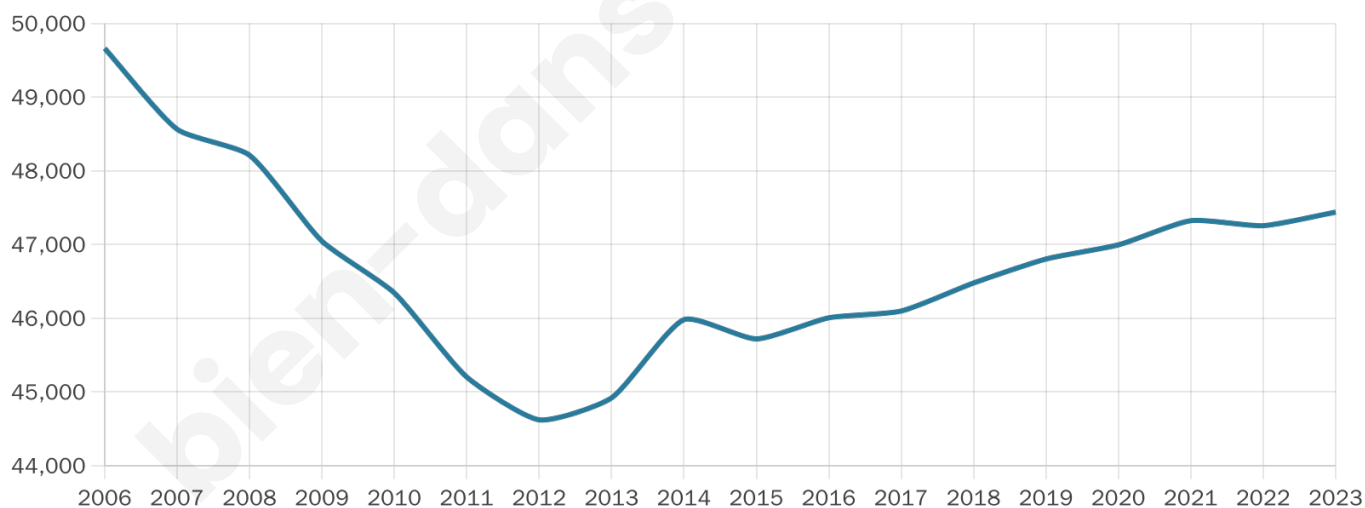
**1 318 h/km<sup>2</sup>**



Revenu moyen

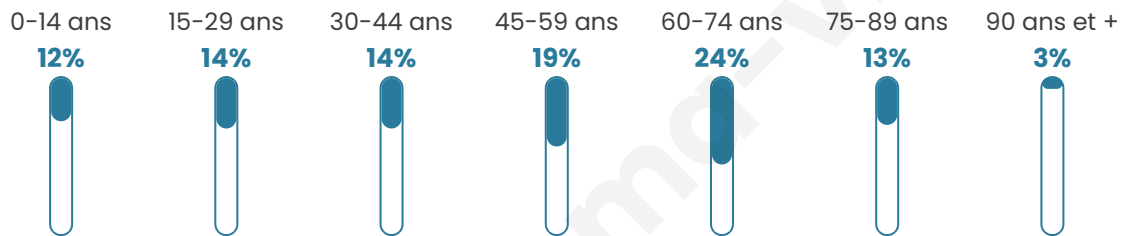
**23 490 €/an**

## Evolution du nombre d'habitants

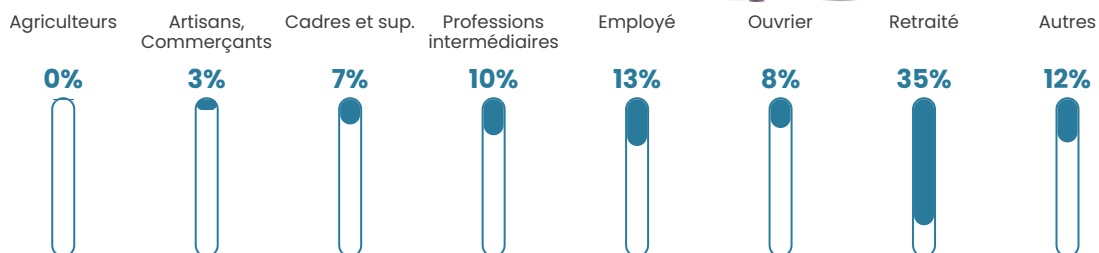


Sources : Institut national de la statistique et des études économiques (insee) selon Les dernières parutions officielles de 2024 portant sur les années 2020, 2021 et 2022.


## Tranche d'âge




## Activité professionnelle



## Niveau de diplôme



## Composition des ménages



# Profils électoraux

## Premier tour

	Emmanuel MACRON	37.11 %
	Jean-Luc MÉLENCHON	18.42 %
	Marine LE PEN	15.79 %
	Yannick JADOT	6.77 %
	Éric ZEMMOUR	6.55 %
	Valérie PÉCRESE	5.98 %
	Jean LASSALLE	2.23 %
	Fabien ROUSSEL	2.18 %
	Anne HIDALGO	1.91 %
	Nicolas DUPONT-AIGNAN	1.61 %
	Philippe POUTOU	0.91 %
	Nathalie ARTHAUD	0.54 %



### 39 009 inscrits

Participation : 74.41%

Votes blancs : 1.15%

Votes nuls : 0.66%

## Second tour

	Emmanuel MACRON	71,33 %
	Marine LE PEN	28,67 %

### 39 013 inscrits

Participation : 74.19%

Votes blancs : 6.3%

Votes nuls : 2.3%

# Sécurité



Agressions physiques / sexuelles

**508**



Cambriolages

**98**



Vols / dégradations

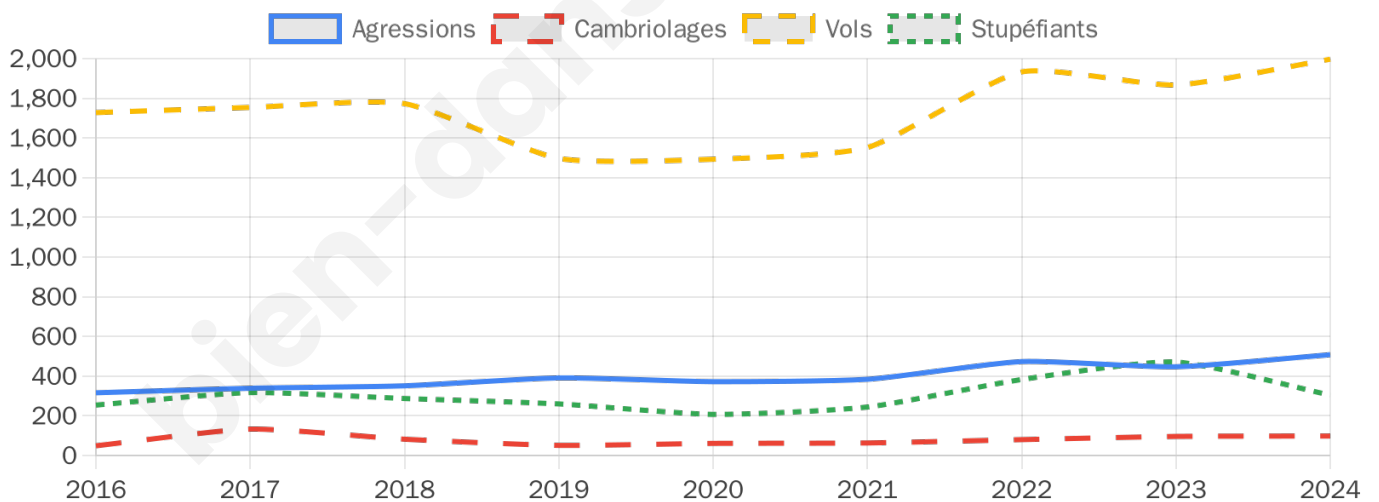
**1 997**



Stupéfiants

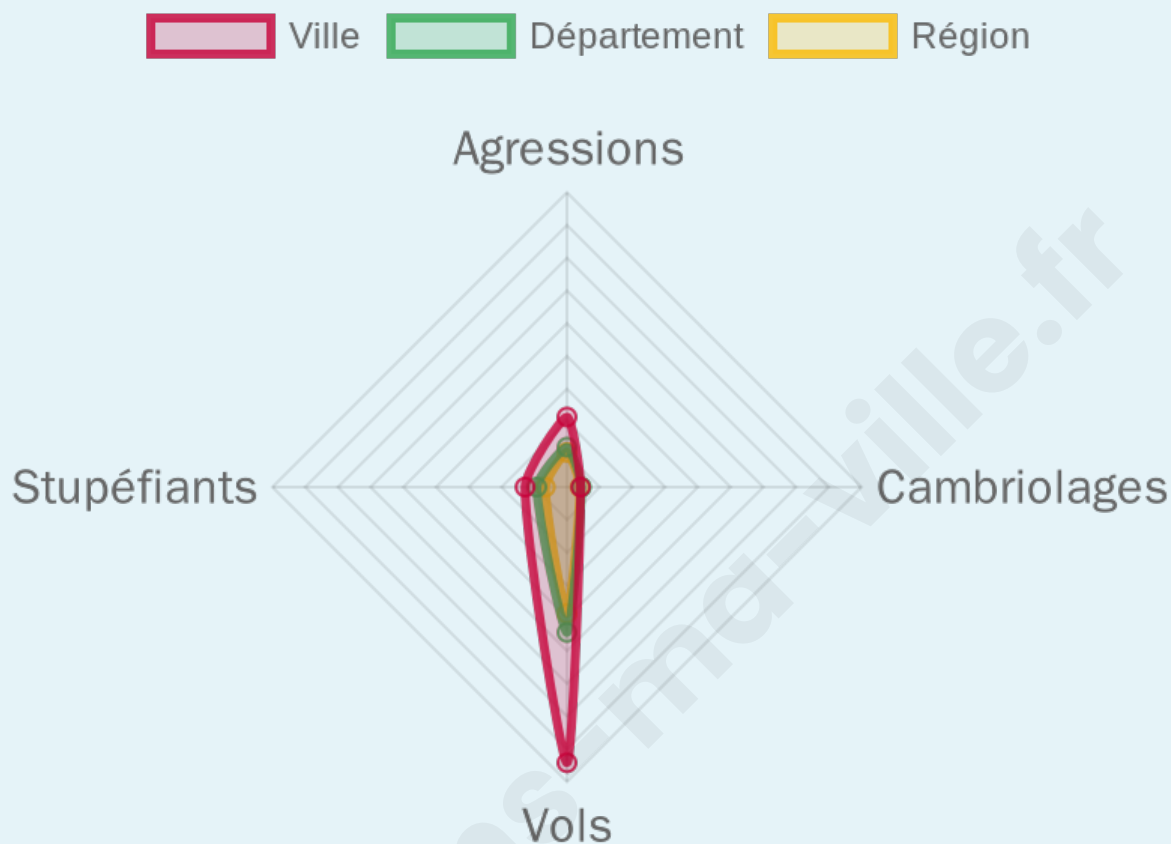
**304**

## Evolution du nombre d'infractions



## Pour comparer

(en proportion du nombre d'habitants)



Sources : Bases statistiques communale, départementale et régionale de la délinquance enregistrée par la police et la gendarmerie nationales selon les dernières parutions officielles de 2025 portant sur l'année 2024 ([data.gouv](https://data.gouv.fr)).

Agressions physiques / sexuelles : Violences sexuelles, coups et blessures volontaires intrafamiliaux, coups et blessures volontaires, autres coups, blessures volontaires et vols violents sans arme.

Cambriolages : Cambriolages de logements.

Vols : Vols avec armes, vols d'accessoires sur véhicules, vols dans les véhicules, vols de véhicules, vols sans violence contre des personnes, destructions, dégradations volontaires et escroqueries.

Stupéfiants : Trafic de stupéfiants dont (AFD) et usage de stupéfiants.

# Services à la population



## Commerce

Hypermarché	3
Supermarché	13
Superette	34
Boulangerie	46
Boucherie	10
Restaurant	228
Garage	41
Station-service	8
Banque	35
La poste	112
Coiffeur	76
Tabac	6
Bars / discothèque	73
Bibliothèque	1
Cinéma	2
Vétérinaire	8



## Santé

Pharmacie	20
Hôpital	4
Laboratoire d'analyses médicales	2
Etablissement pour handicapé	12
EHPA	14
Médecin	53
Dentiste	40
Chirurgien	16
Dermatologue	4
Anesthésiste	5
Gastro-entérologue	4
Gynécologue	4
Cancérologue	1
Neurologue	4
Ophthalmologue	4
ORL	6
Cardiologue	10
Pédiatre	4
Pneumologue	2
Psychologue	5
Radiologue	10
Rhumatologue	8
Sage-femme	5



## Éducation

Crèche	19
Ecole maternelle Public	3
Ecole maternelle Privé	1
Ecole primaire Public	11
Ecole primaire Privé	7
Collège Public	3
Collège Privé	2
Lycée Public	4
Lycée Privé	2

Sources : Base Sirene des entreprises et de leurs établissements selon les dernières parutions officielles de 2025 portant sur l'année 2024 ([data.gouv](https://data.gouv.fr)). Liste, localisation et tarifs des professionnels de santé selon les dernières parutions officielles de 2025 portant sur l'année 2024 ([opendatasoft](https://opendatasoft.com)) et FINISS Extraction du Fichier des établissements selon les dernières parutions officielles de 2025 portant sur l'année 2024 ([data.gouv](https://data.gouv.fr)). Adresse et géolocalisation des établissements d'enseignement du premier et second degrés selon les dernières parutions officielles de 2025 portant sur l'année 2024 ([data.education.gouv](https://data.education.gouv.fr))

## Villes autour de Saint-Malo

Ville	Habitants	Superficie	Pop densité	Pop active	Taux chômage	Revenu moyen	Prix immobilier
Dinard (10 avis)	10 772	7 km <sup>2</sup>	1 539 h/km <sup>2</sup>	32.2%	3.9%	25 920 €/an	4 108 €/m <sup>2</sup>
La Richardais (1 avis)	2 664	3 km <sup>2</sup>	888 h/km <sup>2</sup>	39.6%	3.7%	25 390 €/an	2 385 €/m <sup>2</sup>
Saint-Jouan-des-Guérets	2 847	9 km <sup>2</sup>	316 h/km <sup>2</sup>	45%	3.8%	24 840 €/an	2 711 €/m <sup>2</sup>
Le Minihic-sur-Rance	1 524	3 km <sup>2</sup>	508 h/km <sup>2</sup>	37.6%	3.9%	27 510 €/an	2 801 €/m <sup>2</sup>
Saint-Lunaire (4 avis)	2 768	10 km <sup>2</sup>	277 h/km <sup>2</sup>	36.3%	3.4%	27 300 €/an	3 746 €/m <sup>2</sup>
Pleurtuit (2 avis)	7 167	29 km <sup>2</sup>	247 h/km <sup>2</sup>	43.3%	4.8%	23 140 €/an	2 162 €/m <sup>2</sup>
Saint-Méloir-des-Ondes (2 avis)	4 720	29 km <sup>2</sup>	163 h/km <sup>2</sup>	47.1%	3.8%	23 940 €/an	2 344 €/m <sup>2</sup>
Saint-Briac-sur-Mer (1 avis)	2 258	8 km <sup>2</sup>	282 h/km <sup>2</sup>	33.7%	4.8%	27 560 €/an	3 864 €/m <sup>2</sup>
Saint-Coulomb	2 969	18 km <sup>2</sup>	165 h/km <sup>2</sup>	41.6%	2.8%	26 740 €/an	2 929 €/m <sup>2</sup>
La Gouesnière (2 avis)	2 021	8 km <sup>2</sup>	253 h/km <sup>2</sup>	50.7%	3.4%	23 750 €/an	1 886 €/m <sup>2</sup>
Saint-Père-Marc-en-Poulet (1 avis)	2 440	19 km <sup>2</sup>	128 h/km <sup>2</sup>	48.4%	3.6%	23 920 €/an	2 006 €/m <sup>2</sup>
Saint-Suliac (1 avis)	1 018	5 km <sup>2</sup>	204 h/km <sup>2</sup>	41.2%	2.3%	27 120 €/an	2 904 €/m <sup>2</sup>
Lancierieux (2 avis)	1 611	6 km <sup>2</sup>	269 h/km <sup>2</sup>	35.3%	3.3%	27 430 €/an	3 222 €/m <sup>2</sup>
Trémérec	729	4 km <sup>2</sup>	182 h/km <sup>2</sup>	43.8%	3.7%	22 790 €/an	2 041 €/m <sup>2</sup>
Beaussais-sur-Mer (2 avis)	4 498	41 km <sup>2</sup>	110 h/km <sup>2</sup>	38.3%	3.7%	22 260 €/an	2 011 €/m <sup>2</sup>

# Avis sur la ville de Saint-Malo



## Moyenne par critère



## Villes autour de Saint-Malo

Ville	Note globale	Sécurité	Éducation	Sport Loisir	Environnement	Vie pratique
Dinard (10 avis)	3.7	4.1	3.4	3.6	4.1	3.4
La Richardais (1 avis)	4.8	4.0	5.0	5.0	5.0	5.0
Saint-Jouan-des-Guérets	-	-	-	-	-	-
Le Minihic-sur-Rance	-	-	-	-	-	-
Saint-Lunaire (4 avis)	3.5	3.8	3.5	4.0	3.8	2.5
Pleurtuit (2 avis)	4.5	4.5	4.5	4.5	4.5	4.5
Saint-Méloir-des-Ondes (2 avis)	4.0	3.5	3.5	4.5	4.0	4.5
Saint-Briac-sur-Mer (1 avis)	3.8	5.0	4.0	3.0	4.0	3.0
Saint-Coulomb	-	-	-	-	-	-
La Gouesnière (2 avis)	2.4	4.5	1.5	2.0	3.0	1.0
Saint-Père-Marc-en-Poulet (1 avis)	4.0	4.0	4.0	4.0	4.0	4.0
Saint-Suliac (1 avis)	5.0	5.0	5.0	5.0	5.0	5.0
Lancieux (2 avis)	4.0	3.5	3.5	4.5	4.5	4.0
Trémérec	-	-	-	-	-	-
Beaussais-sur-Mer (2 avis)	4.3	4.5	3.0	4.0	5.0	5.0



# **Vous aimez votre ville ? Notez-la !**

Et faites-nous part de vos remarques constructives



Avec

**BIEN** dans ma **VILLE** 