



Version web

Ville de Saint-Maden

Présenté par

BIEN dans
ma **VILLE** 

Sommaire

Situation géographique	3
Statistiques sur la population	4
Evolution du nombre d'habitants	4
Tranche d'âge	5
0-14 ans	5
15-29 ans	5
30-44 ans	5
45-59 ans	5
60-74 ans	5
75-89 ans	5
90 ans et +	5
Activité professionnelle	5
Agriculteurs	5
Artisans, Commerçants	5
Cadres et sup.	5
Professions intermédiaires	5
Employé	5
Ouvrier	5
Retraité	5
Autres	5
Niveau de diplôme	6
Sans diplôme ou CEP	6
Brevet, BEPC, DNB	6
CAP-BEP ou équivalent	6
BAC ou équivalent	6
BAC+2	6
BAC+3 ou +4	6
BAC+5 ou plus	6
Composition des ménages	6
Couple sans enfant	6
Couple avec enfant(s)	6
Famille monoparentale	6
Colocation / Autre	6
Personnes seules	6
Profil électoraux	7
Premier tour	7
Sécurité	8
Evolution du nombre d'infractions	8
Pour comparer	9
Services à la population	10
Commerce	10
Éducation	10
Villes autour de Saint-Maden	11
Avis sur la ville de Saint-Maden	12
Moyenne par critère	12
Villes autour de Saint-Maden	12
Répartition des avis par note	12
Répartition des avis par note	12

Situation géographique



i Informations clés

- **Région :** Bretagne
- **Département :** Côtes-d'armor
- **Code postal :** 22350
- **Superficie :** 6 km²



Côtes d'Armor
le Département 

Statistiques sur la population



Nombre d'habitants

218



Age moyen

44 ans



Pop active

48.2%



Taux chômage

6.9%



Pop densité

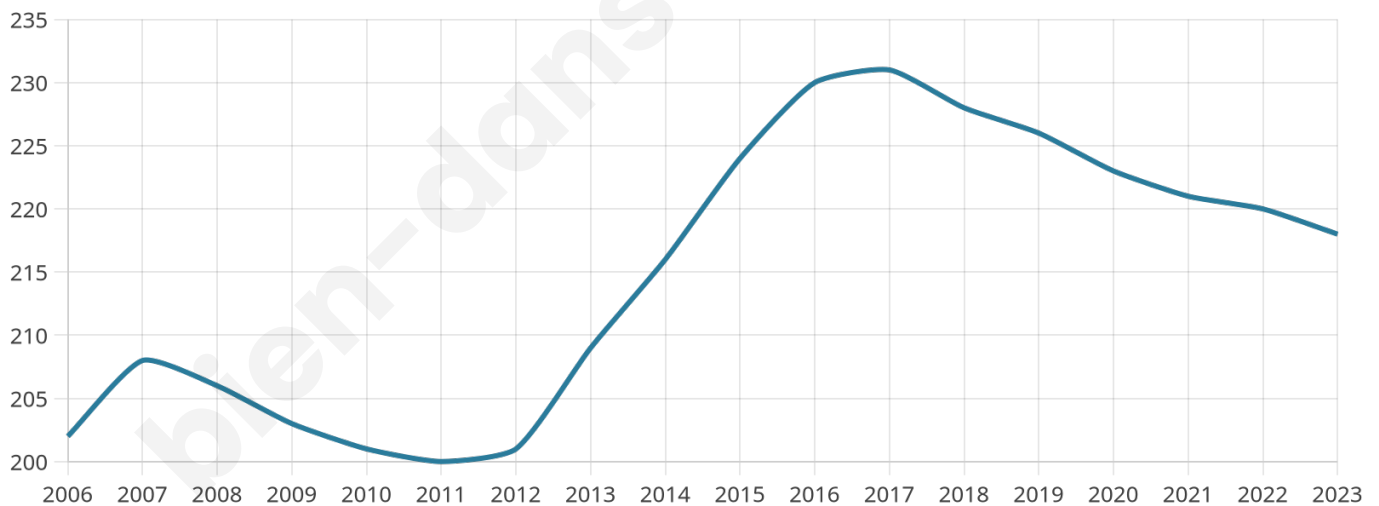
36 h/km²



Revenu moyen

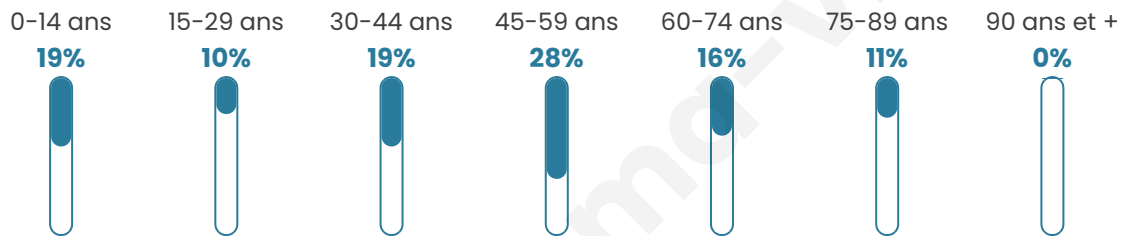
22 910 €/an

Evolution du nombre d'habitants

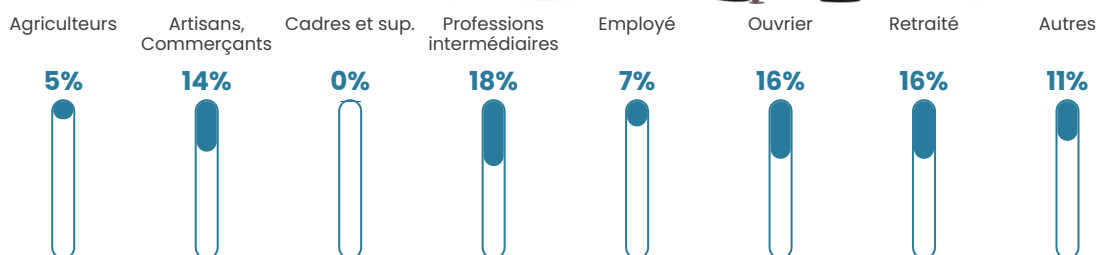


Sources : Institut national de la statistique et des études économiques (insee) selon Les dernières parutions officielles de 2024 portant sur les années 2020, 2021 et 2022.


Tranche d'âge




Activité professionnelle



Niveau de diplôme















Composition des ménages



Profils électoraux

Premier tour

	Emmanuel MACRON	28.48 %
	Marine LE PEN	20.89 %
	Jean-Luc MÉLENCHON	18.99 %
	Yannick JADOT	7.59 %
	Jean LASSALLE	6.96 %
	Valérie PÉCRESE	5.06 %
	Nathalie ARTHAUD	2.53 %
	Anne HIDALGO	2.53 %
	Philippe POUTOU	2.53 %
	Nicolas DUPONT-AIGNAN	2.53 %
	Fabien ROUSSEL	1.27 %
	Éric ZEMMOUR	0.63 %



197 inscrits

Participation : 81.73%

Votes blancs : 0.62%

Votes nuls : 1.24%

Second tour

	Emmanuel MACRON	57,97 %
	Marine LE PEN	42,03 %

197 inscrits

Participation : 78.68%

Votes blancs : 7.1%

Votes nuls : 3.87%

Sécurité



Agressions physiques / sexuelles

0



Cambriolages

0



Vols / dégradations

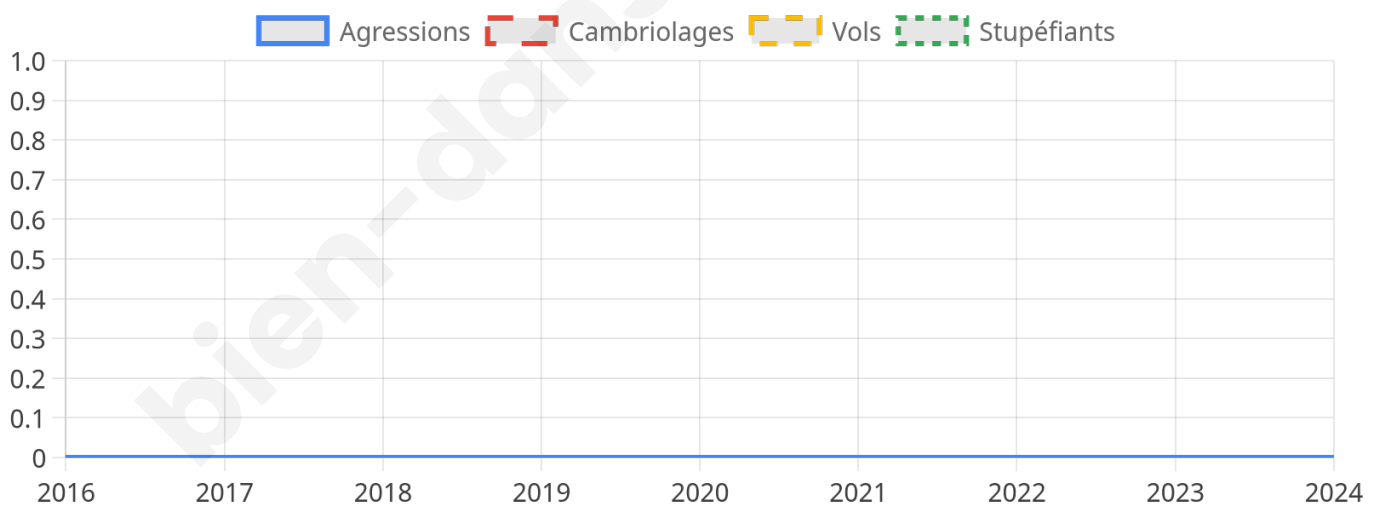
0



Stupéfiants

0

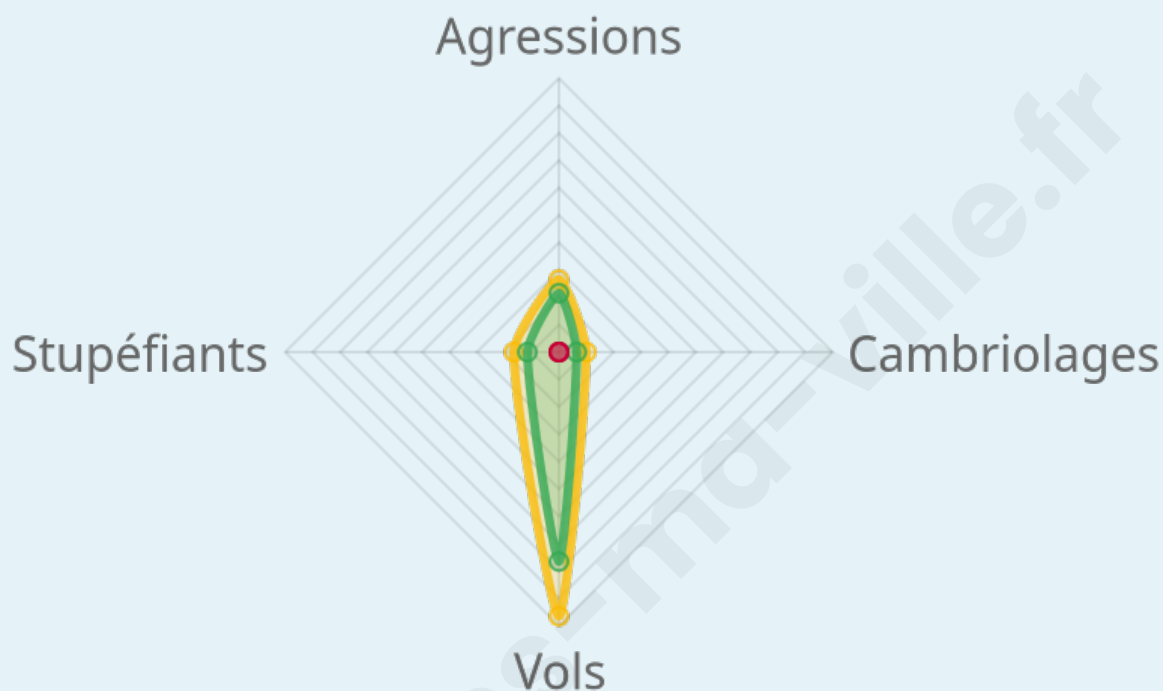
Evolution du nombre d'infractions



Pour comparer

(en proportion du nombre d'habitants)

Ville Département Région



Sources : Bases statistiques communale, départementale et régionale de la délinquance enregistrée par la police et la gendarmerie nationales selon les dernières parutions officielles de 2025 portant sur l'année 2024 ([data.gouv](https://data.gouv.fr)).

Agressions physiques / sexuelles : Violences sexuelles, coups et blessures volontaires intrafamiliaux, coups et blessures volontaires, autres coups, blessures volontaires et vols violents sans arme.

Cambriolages : Cambriolages de logements.

Vols : Vols avec armes, vols d'accessoires sur véhicules, vols dans les véhicules, vols de véhicules, vols sans violence contre des personnes, destructions, dégradations volontaires et escroqueries.

Stupéfiants : Trafic de stupéfiants dont (AFD) et usage de stupéfiants.

Services à la population



Commerce

Hypermarché	X Broons 12km
Supermarché	X Caulnes 7km
Superette	X Saint-Juvat 4km
Boulangerie	1
Boucherie	X Brusvily 7km
Restaurant	X Tréfumel 4km
Garage	X Caulnes 3km
Station-service	X Caulnes 7km
Banque	X Caulnes 7km
La poste	X Caulnes 7km
Coiffeur	X Plumaudan 4km
Tabac	X Dinan 14km
Bars / discothèque	X Saint-Juvat 4km
Bibliothèque	X Plouasne 7km
Cinéma	X Dinan 14km
Vétérinaire	X Caulnes 7km



Santé

Pharmacie	X Plumaudan 4km
Hôpital	X Dinan 13km
Laboratoire d'analyses médicales	X Quévert 13km
Etablissement pour handicapé	X Le Hinglé 9km
EHPA	X Caulnes 7km
Médecin	X Plumaudan 4km
Dentiste	X Caulnes 7km
Chirurgien	X Dinan 13km
Dermatologue	X Quévert 13km
Anesthésiste	X Dinan 13km
Gastro-entérologue	X Lanvallay 14km
Gynécologue	X Dinan 14km
Cancérologue	X Saint-Malo 33km
Neurologue	X Saint-Malo 33km
Ophthalmologue	X Trévron 6km
ORL	X Dinan 14km
Cardiologue	X Dinan 13km
Pédiatre	X Plénée-Jugon 23km
Pneumologue	X Saint-Malo 33km
Psychologue	X Dinan 13km
Radiologue	X Dinan 13km
Rhumatologue	X Saint-Malo 33km
Sage-femme	X Broons 13km



Éducation

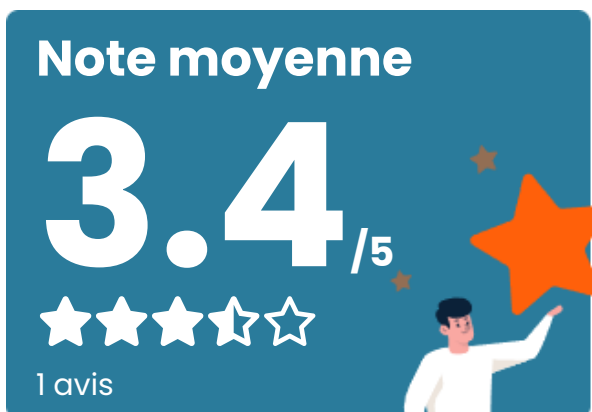
Crèche	X Le Quiou 6km
Ecole maternelle Public	X Bécherel 11km
Ecole maternelle Privé	X Saint-Malo 37km
Ecole primaire Public	1
Ecole primaire Privé	X Guitté 4km
Collège Public	X Plouasne 6km
Collège Privé	X Évran 9km
Lycée Public	X Caulnes 6km
Lycée Privé	X Dinan 13km

Sources : Base Sirene des entreprises et de leurs établissements selon les dernières parutions officielles de 2025 portant sur l'année 2024 ([data.gouv](#)). Liste, localisation et tarifs des professionnels de santé selon les dernières parutions officielles de 2025 portant sur l'année 2024 ([opendatasoft](#)) et FINISS Extraction du Fichier des établissements selon les dernières parutions officielles de 2025 portant sur l'année 2024 ([data.gouv](#)). Adresse et géolocalisation des établissements d'enseignement du premier et second degrés selon les dernières parutions officielles de 2025 portant sur l'année 2024 ([data.education.gouv](#))

Villes autour de Saint-Maden

Ville	Habitants	Superficie	Pop densité	Pop active	Taux chômage	Revenu moyen	Prix immobilier
Guenroc	215	7 km ²	31 h/km ²	44.7%	2.8%	21 770 €/an	1 245 €/m ²
Saint-Juvat	663	17 km ²	39 h/km ²	43.1%	3.6%	21 920 €/an	1 163 €/m ²
Tréfumel	282	5 km ²	56 h/km ²	40.8%	3.9%	22 320 €/an	1 418 €/m ²
Guitté	701	14 km ²	50 h/km ²	47.4%	4.4%	21 610 €/an	1 503 €/m ²
Plumaudan (1 avis)	1 421	17 km ²	84 h/km ²	46.2%	3.9%	22 100 €/an	1 350 €/m ²
Trévron	682	9 km ²	76 h/km ²	48.5%	4.5%	22 450 €/an	1 444 €/m ²
Le Hinglé	927	3 km ²	309 h/km ²	46.2%	5.1%	24 030 €/an	1 519 €/m ²
Saint-André-des-Eaux	409	5 km ²	82 h/km ²	48.4%	5.1%	20 350 €/an	1 350 €/m ²
Le Quiou	359	5 km ²	72 h/km ²	45.7%	4.5%	21 850 €/an	1 111 €/m ²
Brusvily (1 avis)	1 153	11 km ²	105 h/km ²	48.2%	3.4%	21 720 €/an	1 484 €/m ²
Plouasne (1 avis)	1 798	33 km ²	54 h/km ²	44.1%	4.1%	21 060 €/an	1 268 €/m ²
Caulnes (2 avis)	2 501	31 km ²	81 h/km ²	42.8%	4.4%	22 210 €/an	1 100 €/m ²
Médréac	1 853	35 km ²	53 h/km ²	49.2%	3%	22 310 €/an	1 246 €/m ²
Yvignac-la-Tour	1 135	35 km ²	32 h/km ²	43.1%	4.1%	21 780 €/an	949 €/m ²
La Chapelle-Blanche	211	7 km ²	30 h/km ²	58.3%	2.4%	23 320 €/an	1 331 €/m ²

Avis sur la ville de Saint-Maden



Moyenne par critère



Villes autour de Saint-Maden

Ville	Note globale	Sécurité	Éducation	Sport Loisir	Environnement	Vie pratique
Guenroc	-	-	-	-	-	-
Saint-Juvat	-	-	-	-	-	-
Tréfumel	-	-	-	-	-	-
Guitté	-	-	-	-	-	-
Plumaudan (1 avis)	3.4	4.0	3.0	2.0	4.0	4.0
Trévron	-	-	-	-	-	-
Le Hinglé	-	-	-	-	-	-
Saint-André-des-Eaux	-	-	-	-	-	-
Le Quiou	-	-	-	-	-	-
Brusvily (1 avis)	3.4	4.0	3.0	4.0	2.0	4.0
Plouasne (1 avis)	3.6	4.0	5.0	2.0	3.0	4.0
Caulnes (2 avis)	3.7	4.0	3.0	3.5	4.0	4.0
Médréac	-	-	-	-	-	-
Yvignac-la-Tour	-	-	-	-	-	-
La Chapelle-Blanche	-	-	-	-	-	-



Vous aimez votre ville ? Notez-la !

Et faites-nous part de vos remarques constructives



Avec

BIEN dans ma **VILLE** 