



Version web

Ville de Saint-Maclou

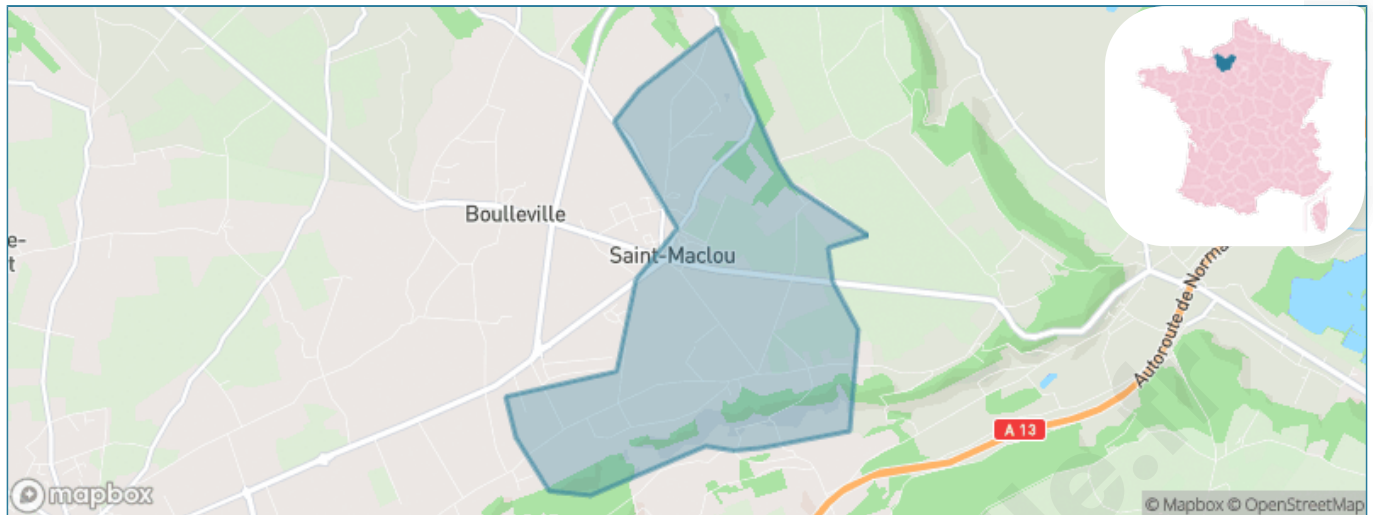
Présenté par

BIEN dans
ma **VILLE** 

Sommaire

Situation géographique	3
Statistiques sur la population	4
Evolution du nombre d'habitants	4
Tranche d'âge	5
0-14 ans	5
15-29 ans	5
30-44 ans	5
45-59 ans	5
60-74 ans	5
75-89 ans	5
90 ans et +	5
Activité professionnelle	5
Agriculteurs	5
Artisans, Commerçants	5
Cadres et sup.	5
Professions intermédiaires	5
Employé	5
Ouvrier	5
Retraité	5
Autres	5
Niveau de diplôme	6
Sans diplôme ou CEP	6
Brevet, BEPC, DNB	6
CAP-BEP ou équivalent	6
BAC ou équivalent	6
BAC+2	6
BAC+3 ou +4	6
BAC+5 ou plus	6
Composition des ménages	6
Couple sans enfant	6
Couple avec enfant(s)	6
Famille monoparentale	6
Colocation / Autre	6
Personnes seules	6
Profils électoraux	7
Premier tour	7
Sécurité	8
Evolution du nombre d'infractions	8
Pour comparer	9
Services à la population	10
Commerce	10
Éducation	10
Villes autour de Saint-Maclou	11

Situation géographique



i Informations clés

- **Région** : Normandie
- **Département** : Eure
- **Code postal** : 27210
- **Superficie** : 5 km²



Statistiques sur la population



Nombre d'habitants

680



Age moyen

40 ans



Pop active

46%



Taux chômage

9.1%



Pop densité

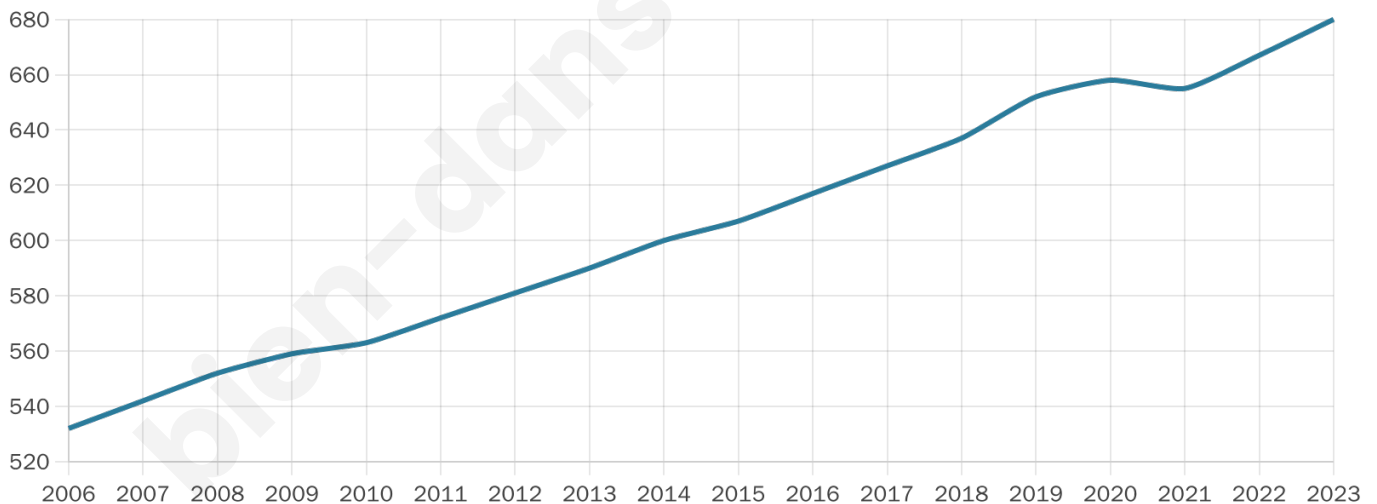
136 h/km²



Revenu moyen

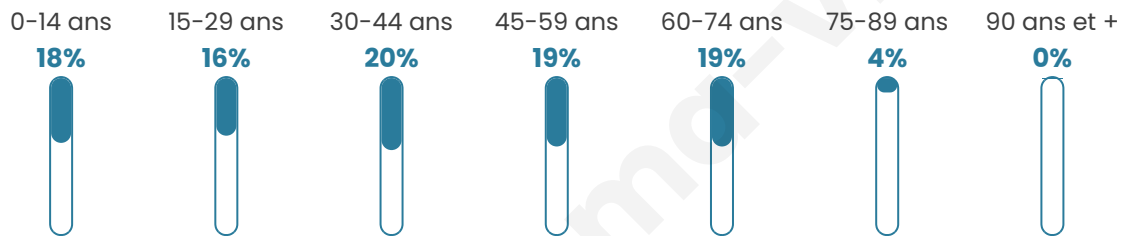
24 030 €/an

Evolution du nombre d'habitants

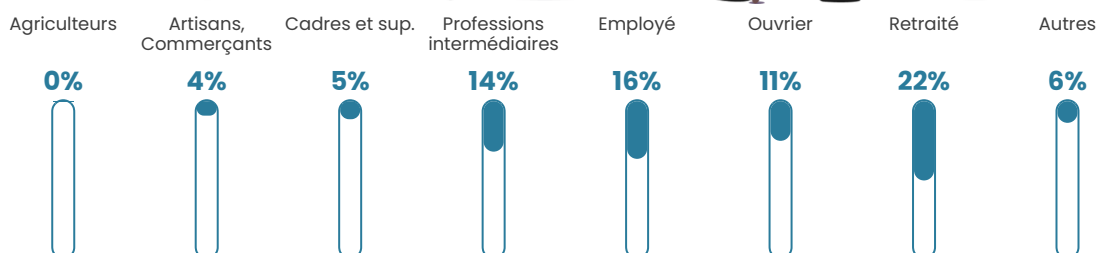


Sources : Institut national de la statistique et des études économiques (insee) selon Les dernières parutions officielles de 2024 portant sur les années 2020, 2021 et 2022.


Tranche d'âge




Activité professionnelle



Niveau de diplôme















Composition des ménages



Profils électoraux

Premier tour

	Marine LE PEN	30.52 %
	Emmanuel MACRON	29.53 %
	Jean-Luc MÉLENCHON	14.64 %
	Éric ZEMMOUR	6.95 %
	Valérie PÉCRESSÉ	5.21 %
	Yannick JADOT	3.97 %
	Jean LASSALLE	3.23 %
	Nicolas DUPONT-AIGNAN	1.99 %
	Fabien ROUSSEL	1.49 %
	Anne HIDALGO	0.99 %
	Nathalie ARTHAUD	0.74 %
	Philippe POUTOU	0.74 %



507 inscrits

Participation : 81.07%

Votes blancs : 1.95%

Votes nuls : 0.00%

Second tour

	Emmanuel MACRON	49,26 %
	Marine LE PEN	50,74 %

507 inscrits

Participation : 85.6%

Votes blancs : 5.53%

Votes nuls : 1.38%

Sécurité



Agressions physiques / sexuelles

0



Cambriolages

0



Vols / dégradations

0



Stupéfiants

0

Evolution du nombre d'infractions



Pour comparer

(en proportion du nombre d'habitants)



Sources : Bases statistiques communale, départementale et régionale de la délinquance enregistrée par la police et la gendarmerie nationales selon les dernières parutions officielles de 2025 portant sur l'année 2024 ([data.gouv](https://data.gouv.fr)).

Agressions physiques / sexuelles : Violences sexuelles, coups et blessures volontaires intrafamiliaux, coups et blessures volontaires, autres coups, blessures volontaires et vols violents sans arme.

Cambriolages : Cambriolages de logements.

Vols : Vols avec armes, vols d'accessoires sur véhicules, vols dans les véhicules, vols de véhicules, vols sans violence contre des personnes, destructions, dégradations volontaires et escroqueries.

Stupéfiants : Trafic de stupéfiants dont (AFD) et usage de stupéfiants.

Services à la population



Commerce

Hypermarché	X <u>Pont-Audemer</u> 8km
Supermarché	X <u>Beuzeville</u> 6km
Superette	X <u>Toutainville</u> 5km
Boulangerie	1
Boucherie	1
Restaurant	1
Garage	2
Station-service	X <u>Beuzeville</u> 6km
Banque	X <u>Boulleville</u> 1km
La poste	X <u>Beuzeville</u> 6km
Coiffeur	1
Tabac	X <u>Beuzeville</u> 6km
Bars / discothèque	X <u>Boulleville</u> 1km
Bibliothèque	X <u>Beuzeville</u> 6km
Cinéma	X <u>Pont-Audemer</u> 7km
Vétérinaire	X <u>Beuzeville</u> 6km



Santé

Pharmacie	X <u>Beuzeville</u> 6km
Hôpital	X <u>Pont-Audemer</u> 7km
Laboratoire d'analyses médicales	X <u>Pont-Audemer</u> 7km
Etablissement pour handicapé	X <u>Beuzeville</u> 6km
EHPA	X <u>Pont-Audemer</u> 6km
Médecin	X <u>Beuzeville</u> 6km
Dentiste	X <u>Beuzeville</u> 6km
Chirurgien	X <u>Port-Jérôme-sur-Seine</u> 17km
Dermatologue	X <u>Le Havre</u> 24km
Anesthésiste	X <u>Port-Jérôme-sur-Seine</u> 17km
Gastro-entérologue	X <u>Lillebonne</u> 19km
Gynécologue	X <u>Pont-Audemer</u> 7km
Cancérologue	X <u>Le Havre</u> 24km
Neurologue	X <u>Cricqueboeuf</u> 21km
Ophtalmologue	X <u>Cormeilles</u> 14km
ORL	X <u>Lillebonne</u> 19km
Cardiologue	X <u>Pont-Audemer</u> 7km
Pédiatre	X <u>Pont-Audemer</u> 7km
Pneumologue	X <u>Le Havre</u> 20km
Psychologue	X <u>Le Havre</u> 23km
Radiologue	X <u>Pont-Audemer</u> 7km
Rhumatologue	X <u>Honfleur</u> 15km
Sage-femme	X <u>Pont-Audemer</u> 7km



Éducation

Crèche	1
Ecole maternelle Public	X <u>Beuzeville</u> 6km
Ecole maternelle Privé	X <u>Morainville-Jouveaux</u> 16km
Ecole primaire Public	1
Ecole primaire Privé	X <u>Pont-Audemer</u> 7km
Collège Public	X <u>Beuzeville</u> 6km
Collège Privé	X <u>Pont-Audemer</u> 6km
Lycée Public	X <u>Pont-Audemer</u> 8km
Lycée Privé	X <u>Pont-Audemer</u> 6km

Sources : Base Sirene des entreprises et de leurs établissements selon les dernières parutions officielles de 2025 portant sur l'année 2024 ([data.gouv](#)). Liste, localisation et tarifs des professionnels de santé selon les dernières parutions officielles de 2025 portant sur l'année 2024 ([opendatasoft](#)) et FINISS Extraction du Fichier des établissements selon les dernières parutions officielles de 2025 portant sur l'année 2024 ([data.gouv](#)). Adresse et géolocalisation des établissements d'enseignement du premier et second degrés selon les dernières parutions officielles de 2025 portant sur l'année 2024 ([data.education.gouv](#))

Villes autour de Saint-Maclou

Ville	Habitants	Superficie	Pop densité	Pop active	Taux chômage	Revenu moyen	Prix immobilier
Tailleped	18	2 km ²	9 h/km ²	27.8%	0%	NC	NC
Boulleville	1 236	7 km ²	177 h/km ²	49%	4.3%	24 720 €/an	2 032 €/m ²
Saint-Sulpice-de-Grimbouville	161	4 km ²	40 h/km ²	34.8%	3.1%	26 370 €/an	1 742 €/m ²
Toutainville	1 274	11 km ²	116 h/km ²	47.3%	3.4%	23 440 €/an	1 436 €/m ²
Foulbec	642	11 km ²	58 h/km ²	47%	1.9%	23 510 €/an	1 742 €/m ²
Fort-Moville	501	9 km ²	56 h/km ²	51.9%	4.8%	24 810 €/an	2 175 €/m ²
Triqueville	350	9 km ²	39 h/km ²	45.4%	4%	25 210 €/an	2 230 €/m ²
Saint-Pierre-du-Val	600	12 km ²	50 h/km ²	45.2%	3%	26 320 €/an	1 878 €/m ²
Le Torpt	469	6 km ²	78 h/km ²	50.3%	1.3%	23 630 €/an	1 728 €/m ²
Conteville (3 avis)	1 038	10 km ²	104 h/km ²	44.6%	5.2%	23 330 €/an	2 152 €/m ²
Marais-Vernier	469	25 km ²	19 h/km ²	46.7%	4.9%	22 380 €/an	2 341 €/m ²
Bouquelon	470	11 km ²	43 h/km ²	51.5%	4%	24 960 €/an	1 661 €/m ²
Beuzeville (2 avis)	4 704	23 km ²	205 h/km ²	46.9%	4%	22 080 €/an	1 850 €/m ²
Les Préaux	396	6 km ²	66 h/km ²	50%	4.5%	23 690 €/an	2 237 €/m ²
Fatouville-Grestain	701	10 km ²	70 h/km ²	50.2%	3.9%	25 330 €/an	1 649 €/m ²

bien-dans-ma-ville.fr



Vous aimez votre ville ? Notez-la !

Et faites-nous part de vos remarques constructives



Avec

BIEN dans ma **VILLE** 