



Version web

# Ville de Saint-Macaire

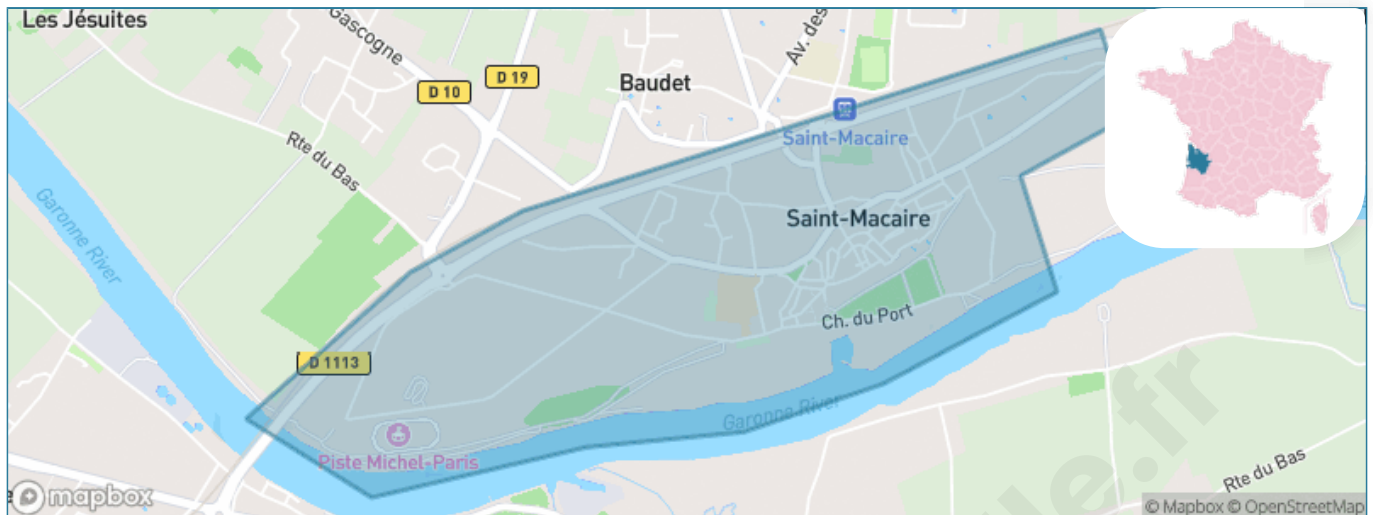
Présenté par

**BIEN** dans  
ma **VILLE** 

# Sommaire

Situation géographique .....	3
Statistiques sur la population .....	4
Evolution du nombre d'habitants .....	4
Tranche d'âge .....	5
0-14 ans .....	5
15-29 ans .....	5
30-44 ans .....	5
45-59 ans .....	5
60-74 ans .....	5
75-89 ans .....	5
90 ans et + .....	5
Activité professionnelle .....	5
Agriculteurs .....	5
Artisans, Commerçants .....	5
Cadres et sup. ....	5
Professions intermédiaires .....	5
Employé .....	5
Ouvrier .....	5
Retraité .....	5
Autres .....	5
Niveau de diplôme .....	6
Sans diplôme ou CEP .....	6
Brevet, BEPC, DNB .....	6
CAP-BEP ou équivalent .....	6
BAC ou équivalent .....	6
BAC+2 .....	6
BAC+3 ou +4 .....	6
BAC+5 ou plus .....	6
Composition des ménages .....	6
Couple sans enfant .....	6
Couple avec enfant(s) .....	6
Famille monoparentale .....	6
Colocation / Autre .....	6
Personnes seules .....	6
Profil électoraux .....	7
Premier tour .....	7
Sécurité .....	8
Evolution du nombre d'infractions .....	8
Pour comparer .....	9
Services à la population .....	10
Commerce .....	10
Éducation .....	10
Villes autour de Saint-Macaire .....	11
Avis sur la ville de Saint-Macaire .....	12
Moyenne par critère .....	12
Villes autour de Saint-Macaire .....	12
Répartition des avis par note .....	12
Répartition des avis par note .....	12

# Situation géographique



## i Informations clés

- **Région** : Nouvelle-Aquitaine
- **Département** : Gironde
- **Code postal** : 33490
- **Superficie** : 1 km<sup>2</sup>



# Statistiques sur la population



Nombre d'habitants

**1 981**



Age moyen

**43 ans**



Pop active

**48%**



Taux chômage

**8.6%**



Pop densité

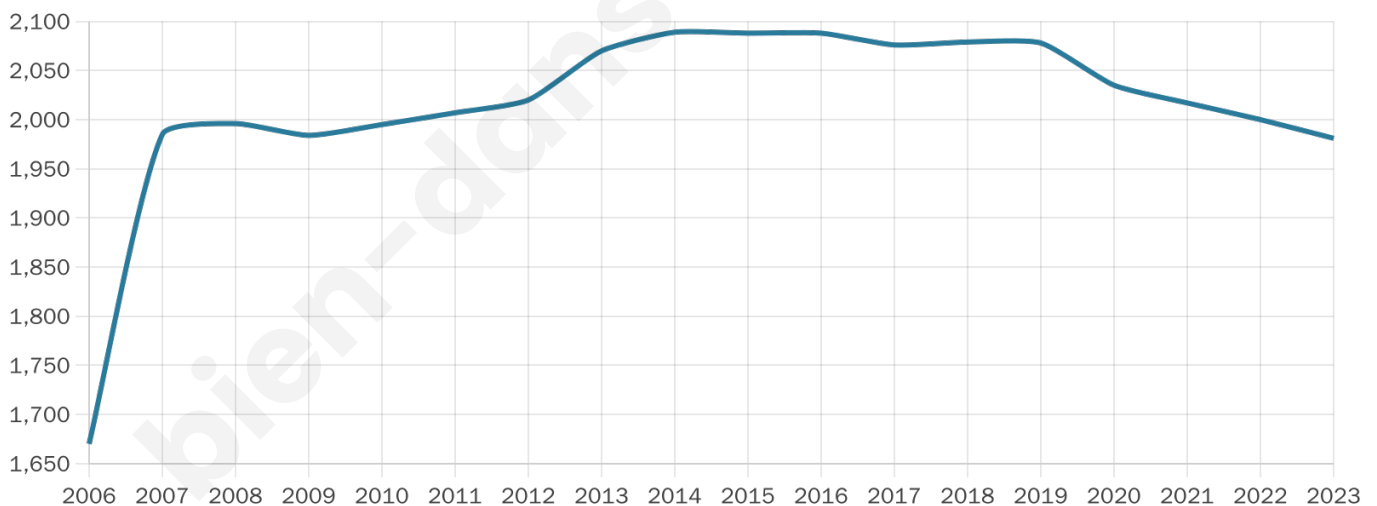
**1 981 h/km<sup>2</sup>**



Revenu moyen

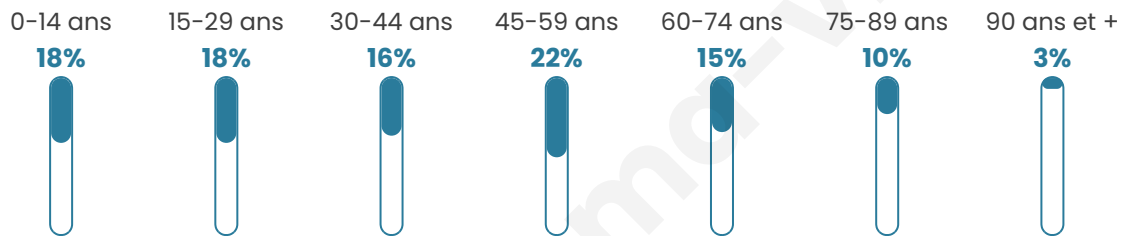
**21 150 €/an**

## Evolution du nombre d'habitants

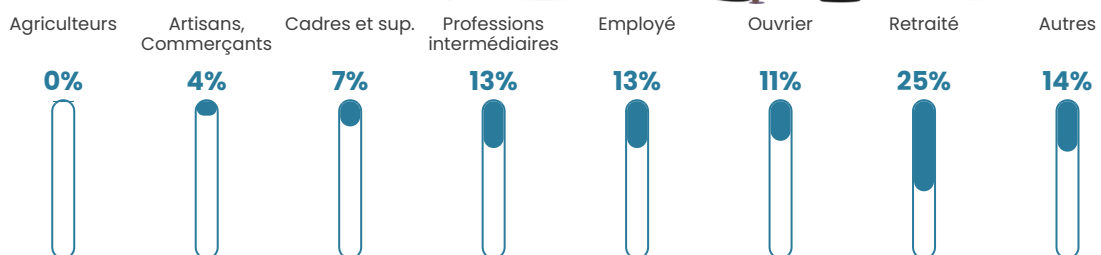


Sources : Institut national de la statistique et des études économiques (insee) selon Les dernières parutions officielles de 2024 portant sur les années 2020, 2021 et 2022.

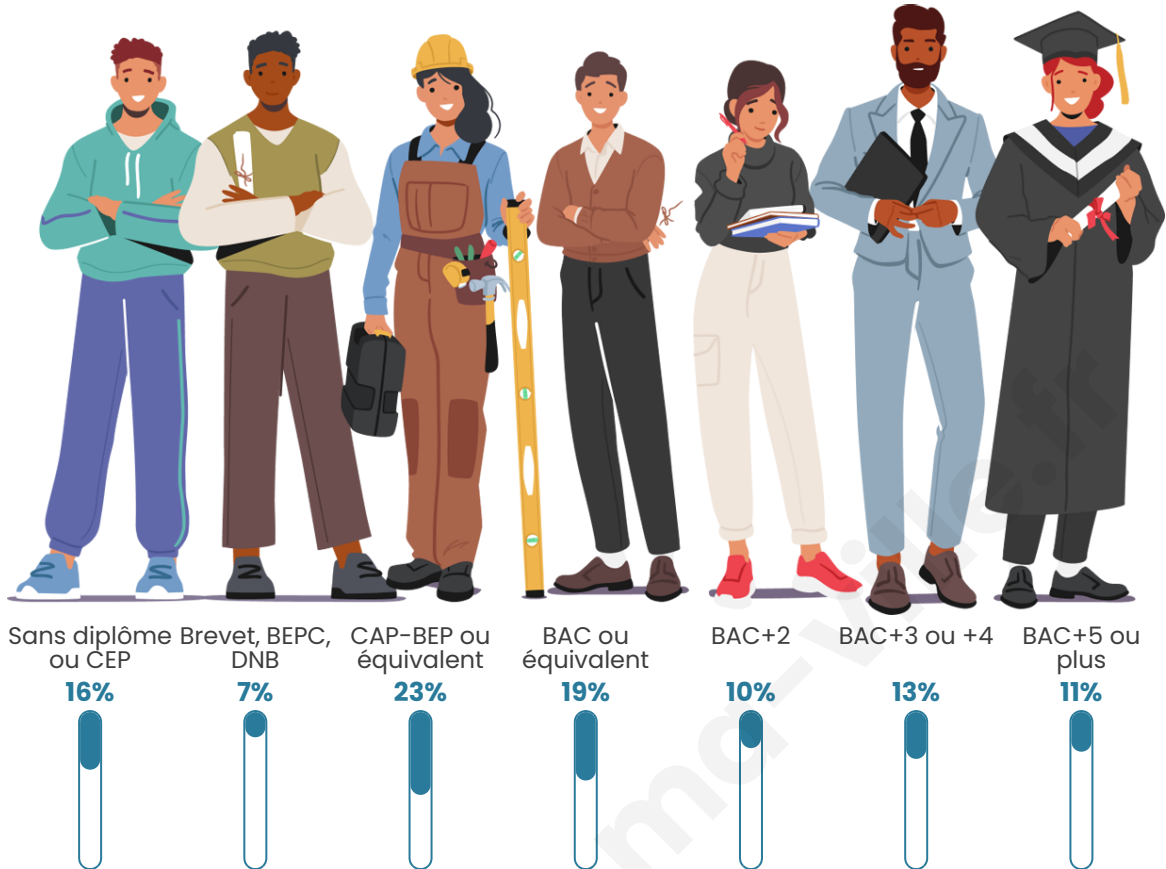
## Tranche d'âge




## Activité professionnelle



## Niveau de diplôme












## Composition des ménages



# Profils électoraux

## Premier tour

	Jean-Luc MÉLENCHON	27.44 %
	Emmanuel MACRON	21.99 %
	Marine LE PEN	17.76 %
	Éric ZEMMOUR	10.90 %
	Jean LASSALLE	5.83 %
	Yannick JADOT	4.79 %
	Valérie PÉCRESE	4.04 %
	Fabien ROUSSEL	3.20 %
	Anne HIDALGO	1.50 %
	Nicolas DUPONT- AIGNAN	1.13 %
	Philippe POUTOU	0.85 %
	Nathalie ARTHAUD	0.56 %



### 1 447 inscrits

Participation : 75.54%

Votes blancs : 1.74%

Votes nuls : 0.91%

## Second tour

	Emmanuel MACRON	58,04 %
	Marine LE PEN	41,96 %

### 1 449 inscrits

Participation : 71.98%

Votes blancs : 7.77%

Votes nuls : 3.36%

# Sécurité



Agressions physiques / sexuelles

**5**



Cambriolages

**0**



Vols / dégradations

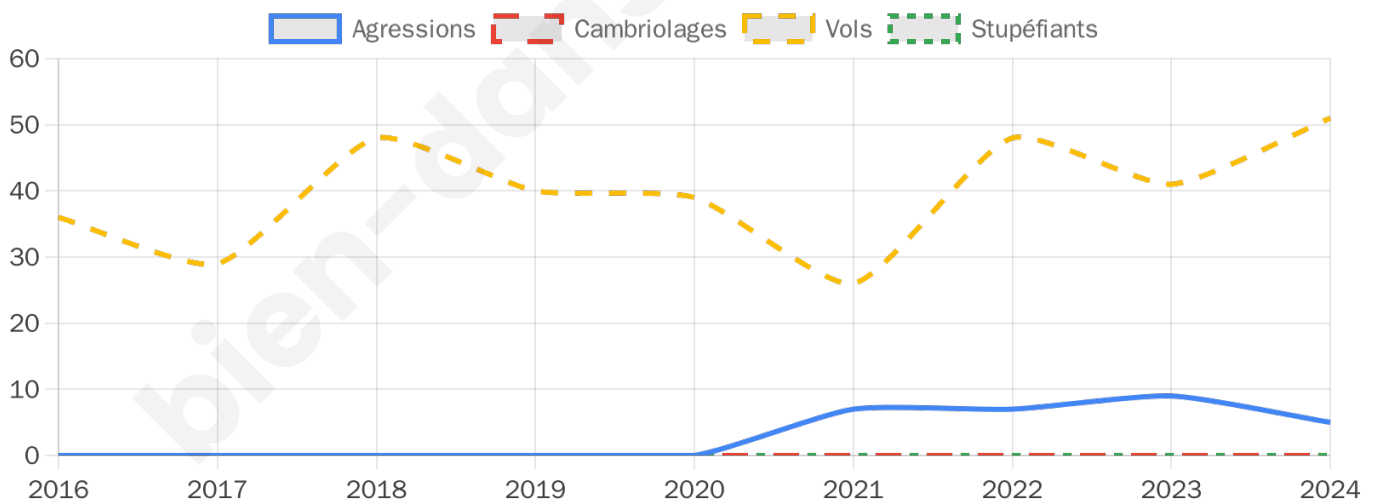
**51**



Stupéfiants

**0**

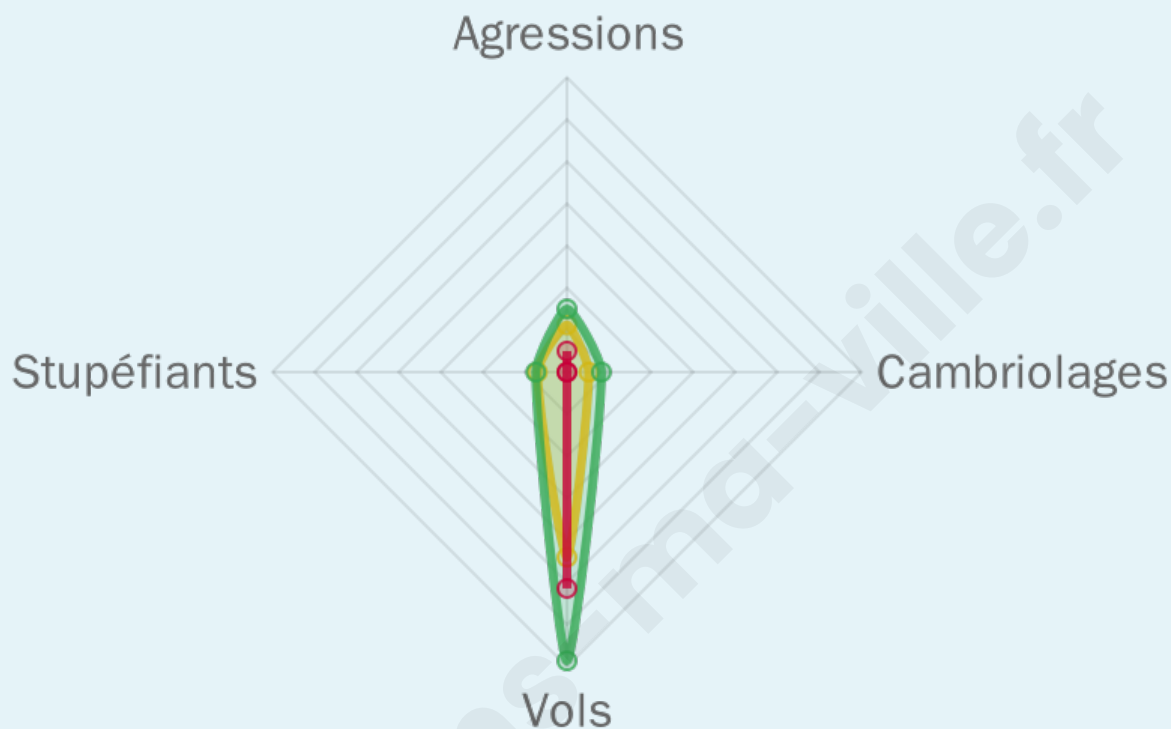
## Evolution du nombre d'infractions



## Pour comparer

(en proportion du nombre d'habitants)

■ Ville ■ Département ■ Région



Sources : Bases statistiques communale, départementale et régionale de la délinquance enregistrée par la police et la gendarmerie nationales selon les dernières parutions officielles de 2025 portant sur l'année 2024 ([data.gouv](https://data.gouv.fr)).

Agressions physiques / sexuelles : Violences sexuelles, coups et blessures volontaires intrafamiliaux, coups et blessures volontaires, autres coups, blessures volontaires et vols violents sans arme.

Cambriolages : Cambriolages de logements.

Vols : Vols avec armes, vols d'accessoires sur véhicules, vols dans les véhicules, vols de véhicules, vols sans violence contre des personnes, destructions, dégradations volontaires et escroqueries.

Stupéfiants : Trafic de stupéfiants dont (AFD) et usage de stupéfiants.

# Services à la population



## Commerce

Hypermarché	X <a href="#">Langon</a> 4km
Supermarché	X <a href="#">Langon</a> 3km
Superette	1
Boulangerie	1
Boucherie	1
Restaurant	4
Garage	2
Station-service	X <a href="#">Saint-Pierre-d'Aurillac</a> 3km
Banque	1
La poste	3
Coiffeur	2
Tabac	1
Bars / discothèque	1
Bibliothèque	1
Cinéma	X <a href="#">Langon</a> 3km
Vétérinaire	X <a href="#">Langon</a> 3km



## Santé

Pharmacie	1
Hôpital	X <a href="#">Langon</a> 3km
Laboratoire d'analyses médicales	X <a href="#">Langon</a> 3km
Etablissement pour handicapé	2
EHPA	1
Médecin	5
Dentiste	X <a href="#">Langon</a> 3km
Chirurgien	X <a href="#">Langon</a> 3km
Dermatologue	X <a href="#">Langon</a> 3km
Anesthésiste	X <a href="#">Langon</a> 3km
Gastro-entérologue	X <a href="#">Langon</a> 3km
Gynécologue	X <a href="#">Langon</a> 3km
Cancérologue	X <a href="#">Langon</a> 3km
Neurologue	X <a href="#">Langon</a> 3km
Ophthalmologue	X <a href="#">Langon</a> 3km
ORL	X <a href="#">Langon</a> 3km
Cardiologue	X <a href="#">Saint-Maixant</a> 2km
Pédiatre	X <a href="#">Langon</a> 5km
Pneumologue	X <a href="#">Langon</a> 5km
Psychologue	X <a href="#">Langon</a> 3km
Radiologue	X <a href="#">Langon</a> 3km
Rhumatologue	X <a href="#">Grignols</a> 25km
Sage-femme	X <a href="#">Langon</a> 3km



## Éducation

Crèche	X <a href="#">Saint-Pierre-de-Mons</a> 2km
Ecole maternelle Public	1
Ecole maternelle Privé	X <a href="#">La Brède</a> 27km
Ecole primaire Public	1
Ecole primaire Privé	2
Collège Public	X <a href="#">Le Pian-sur-Garonne</a> 1km
Collège Privé	2
Lycée Public	X <a href="#">Langon</a> 4km
Lycée Privé	1

Sources : Base Sirene des entreprises et de leurs établissements selon les dernières parutions officielles de 2025 portant sur l'année 2024 ([data.gouv](#)). Liste, localisation et tarifs des professionnels de santé selon les dernières parutions officielles de 2025 portant sur l'année 2024 ([opendatasoft](#)) et FINISS Extraction du Fichier des établissements selon les dernières parutions officielles de 2025 portant sur l'année 2024 ([data.gouv](#)). Adresse et géolocalisation des établissements d'enseignement du premier et second degrés selon les dernières parutions officielles de 2025 portant sur l'année 2024 ([data.education.gouv](#))

## Villes autour de Saint-Macaire

Ville	Habitants	Superficie	Pop densité	Pop active	Taux chômage	Revenu moyen	Prix immobilier
Le Pian-sur-Garonne	981	6 km <sup>2</sup>	164 h/km <sup>2</sup>	44.6%	4.1%	25 040 €/an	1 770 €/m <sup>2</sup>
Saint-Pierre-de-Mons	1 240	9 km <sup>2</sup>	138 h/km <sup>2</sup>	47.1%	5%	22 910 €/an	1 804 €/m <sup>2</sup>
Saint-Pierre-d'Aurillac	1 246	6 km <sup>2</sup>	208 h/km <sup>2</sup>	45.4%	6.2%	21 810 €/an	1 552 €/m <sup>2</sup>
Verdelais (1 avis)	1 045	4 km <sup>2</sup>	261 h/km <sup>2</sup>	46.3%	4.8%	21 370 €/an	1 620 €/m <sup>2</sup>
Langon (14 avis)	7 674	13 km <sup>2</sup>	590 h/km <sup>2</sup>	41.8%	7.2%	20 390 €/an	1 791 €/m <sup>2</sup>
Saint-Loubert	224	2 km <sup>2</sup>	112 h/km <sup>2</sup>	54.9%	6.7%	22 640 €/an	1 255 €/m <sup>2</sup>
Saint-Pardon-de-Conques	663	6 km <sup>2</sup>	111 h/km <sup>2</sup>	48%	4.2%	25 100 €/an	1 542 €/m <sup>2</sup>
Saint-André-du-Bois (1 avis)	440	10 km <sup>2</sup>	44 h/km <sup>2</sup>	45.7%	3.6%	22 360 €/an	1 198 €/m <sup>2</sup>
Saint-Martin-de-Sescas	558	8 km <sup>2</sup>	70 h/km <sup>2</sup>	47%	4.3%	21 440 €/an	1 893 €/m <sup>2</sup>
Saint-Maixant (1 avis)	2 057	7 km <sup>2</sup>	294 h/km <sup>2</sup>	44.5%	5.3%	21 930 €/an	2 097 €/m <sup>2</sup>
Bieujac	654	7 km <sup>2</sup>	93 h/km <sup>2</sup>	49.2%	5.5%	21 730 €/an	2 284 €/m <sup>2</sup>
Toulenne (3 avis)	2 881	6 km <sup>2</sup>	480 h/km <sup>2</sup>	41.3%	6.9%	21 740 €/an	1 910 €/m <sup>2</sup>
Castets et Castillon (1 avis)	1 551	13 km <sup>2</sup>	119 h/km <sup>2</sup>	44.8%	5%	21 380 €/an	1 390 €/m <sup>2</sup>
Caudrot (8 avis)	1 134	6 km <sup>2</sup>	189 h/km <sup>2</sup>	40%	4.1%	21 550 €/an	1 205 €/m <sup>2</sup>
Brannens	251	6 km <sup>2</sup>	42 h/km <sup>2</sup>	43%	6.8%	18 640 €/an	2 041 €/m <sup>2</sup>

# Avis sur la ville de Saint-Macaire



## Moyenne par critère



## Villes autour de Saint-Macaire

Ville	Note globale	Sécurité	Éducation	Sport Loisir	Environnement	Vie pratique
Le Pian-sur-Garonne	-	-	-	-	-	-
Saint-Pierre-de-Mons	-	-	-	-	-	-
Saint-Pierre-d'Aurillac	-	-	-	-	-	-
Verdelais (1 avis)	2.8	3.0	<b>4.0</b>	2.0	3.0	2.0
Langon (14 avis)	3.0	2.1	3.3	3.9	2.6	3.1
Saint-Loubert	-	-	-	-	-	-
Saint-Pardon-de-Conques	-	-	-	-	-	-
Saint-André-du-Bois (1 avis)	3.4	<b>5.0</b>	<b>4.0</b>	3.0	3.0	2.0
Saint-Martin-de-Sescas	-	-	-	-	-	-
Saint-Maixant (1 avis)	3.0	3.0	3.0	3.0	3.0	3.0
Bieujac	-	-	-	-	-	-
Toulence (3 avis)	<b>4.1</b>	<b>4.0</b>	<b>4.3</b>	<b>4.0</b>	<b>4.0</b>	<b>4.0</b>
Castets et Castillon (1 avis)	<b>4.2</b>	3.0	<b>5.0</b>	3.0	<b>5.0</b>	<b>5.0</b>
Caudrot (8 avis)	3.4	3.9	2.8	2.9	<b>4.0</b>	3.3
Brannens	-	-	-	-	-	-



# **Vous aimez votre ville ? Notez-la !**

Et faites-nous part de vos remarques constructives



Avec

**BIEN** dans ma **VILLE** 