



Version web

# Ville de Saint-Lubin-de-la-Haye

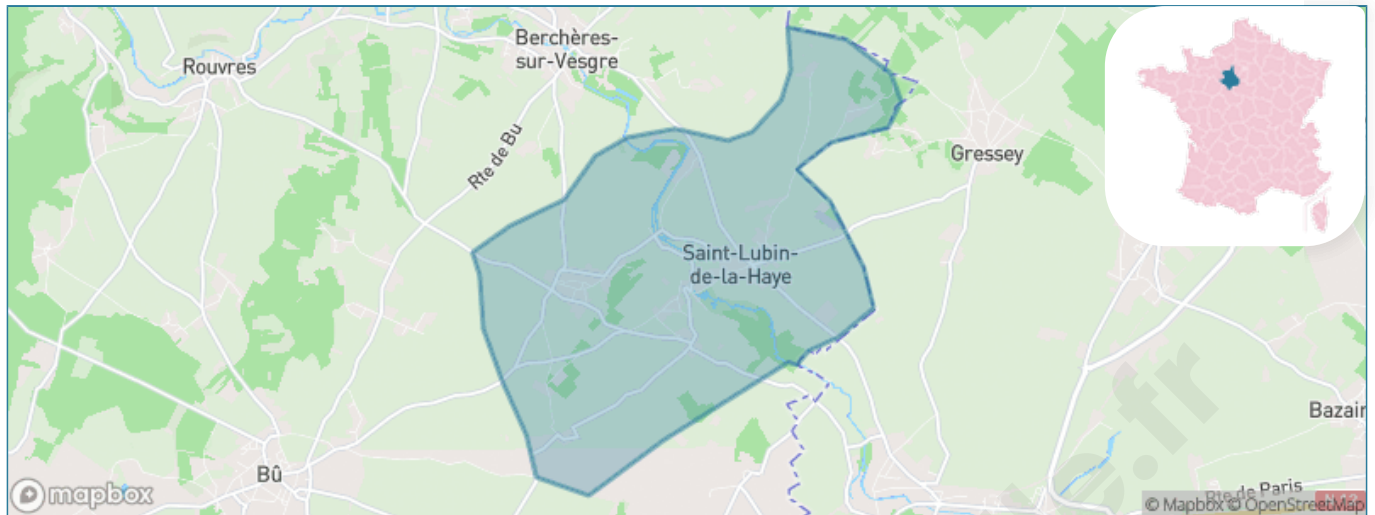
Présenté par

**BIEN** dans ma **VILLE** 

# Sommaire

Situation géographique .....	3
Statistiques sur la population .....	4
Evolution du nombre d'habitants .....	4
Tranche d'âge .....	5
0-14 ans .....	5
15-29 ans .....	5
30-44 ans .....	5
45-59 ans .....	5
60-74 ans .....	5
75-89 ans .....	5
90 ans et + .....	5
Activité professionnelle .....	5
Agriculteurs .....	5
Artisans, Commerçants .....	5
Cadres et sup. ....	5
Professions intermédiaires .....	5
Employé .....	5
Ouvrier .....	5
Retraité .....	5
Autres .....	5
Niveau de diplôme .....	6
Sans diplôme ou CEP .....	6
Brevet, BEPC, DNB .....	6
CAP-BEP ou équivalent .....	6
BAC ou équivalent .....	6
BAC+2 .....	6
BAC+3 ou +4 .....	6
BAC+5 ou plus .....	6
Composition des ménages .....	6
Couple sans enfant .....	6
Couple avec enfant(s) .....	6
Famille monoparentale .....	6
Colocation / Autre .....	6
Personnes seules .....	6
Profil électoraux .....	7
Premier tour .....	7
Sécurité .....	8
Evolution du nombre d'infractions .....	8
Pour comparer .....	9
Services à la population .....	10
Commerce .....	10
Éducation .....	10
Villes autour de Saint-Lubin-de-la-Haye .....	11
Avis sur la ville de Saint-Lubin-de-la-Haye .....	12
Moyenne par critère .....	12
Villes autour de Saint-Lubin-de-la-Haye .....	12
Répartition des avis par note .....	12
Répartition des avis par note .....	12

# Situation géographique



## i Informations clés

- **Région** : Centre-Val de Loire
- **Département** : Eure-et-Loir
- **Code postal** : 28410
- **Superficie** : 14 km<sup>2</sup>



# Statistiques sur la population



Nombre d'habitants

**937**



Age moyen

**40 ans**



Pop active

**54%**



Taux chômage

**5.4%**



Pop densité

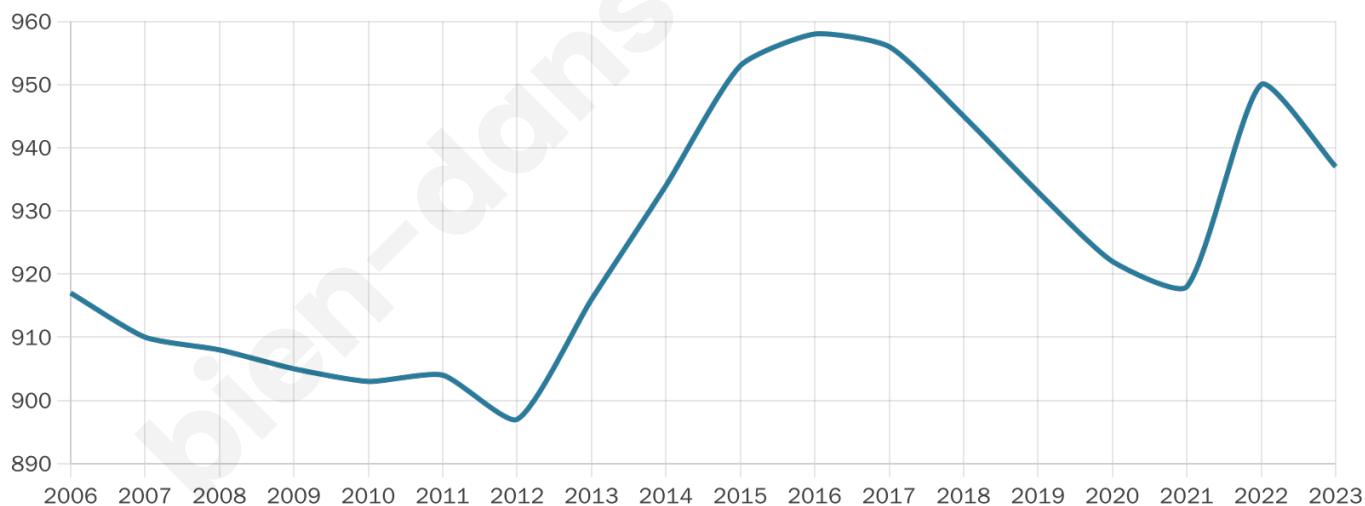
**67 h/km<sup>2</sup>**



Revenu moyen

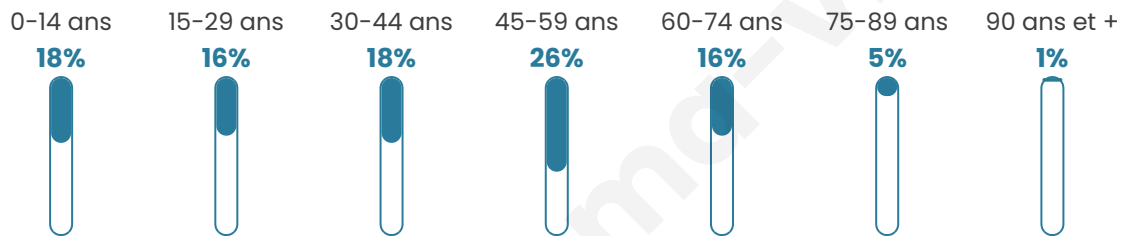
**28 620 €/an**

## Evolution du nombre d'habitants

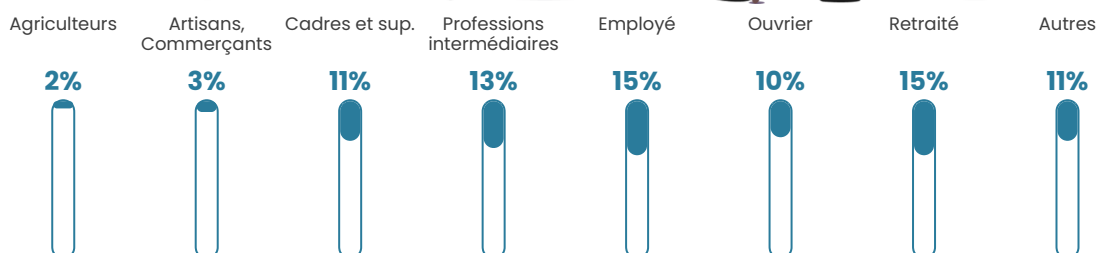


Sources : Institut national de la statistique et des études économiques (insee) selon Les dernières parutions officielles de 2024 portant sur les années 2020, 2021 et 2022.

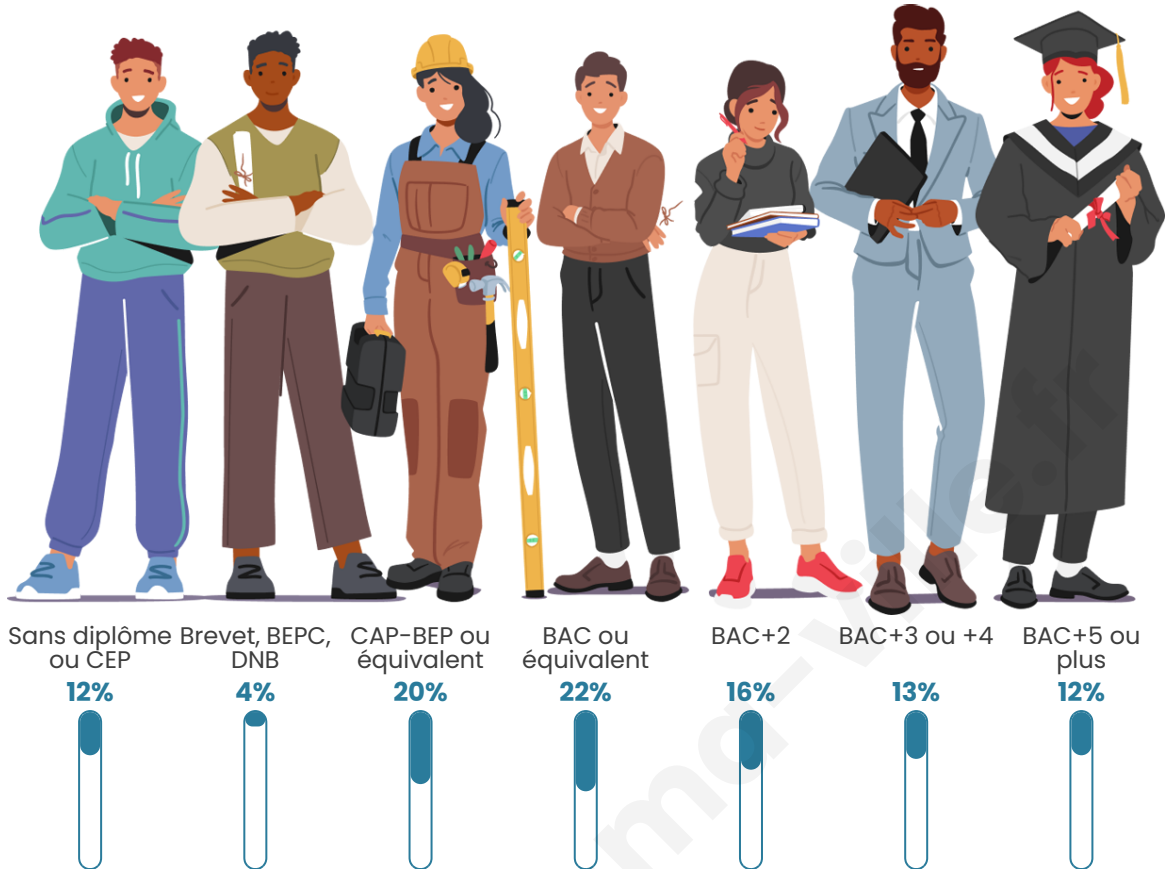
## Tranche d'âge




## Activité professionnelle



## Niveau de diplôme



## Composition des ménages



# Profils électoraux



## Premier tour

	Marine LE PEN	24.86 %
	Emmanuel MACRON	23.78 %
	Jean-Luc MÉLENCHON	14.59 %
	Valérie PÉCRESSÉ	9.19 %
	Éric ZEMMOUR	8.29 %
	Yannick JADOT	6.31 %
	Jean LASSALLE	3.78 %
	Nicolas DUPONT-AIGNAN	3.24 %
	Fabien ROUSSEL	3.06 %
	Anne HIDALGO	1.80 %
	Philippe POUTOU	1.08 %
	Nathalie ARTHAUD	0.00 %

### 699 inscrits

Participation : 81.4%  
Votes blancs : 2.28%  
Votes nuls : 0.18%

## Second tour

	Emmanuel MACRON	54,17 %
	Marine LE PEN	45,83 %

### 699 inscrits

Participation : 81.97%  
Votes blancs : 6.46%  
Votes nuls : 1.4%

# Sécurité



Agressions physiques / sexuelles

0



Cambriolages

0



Vols / dégradations

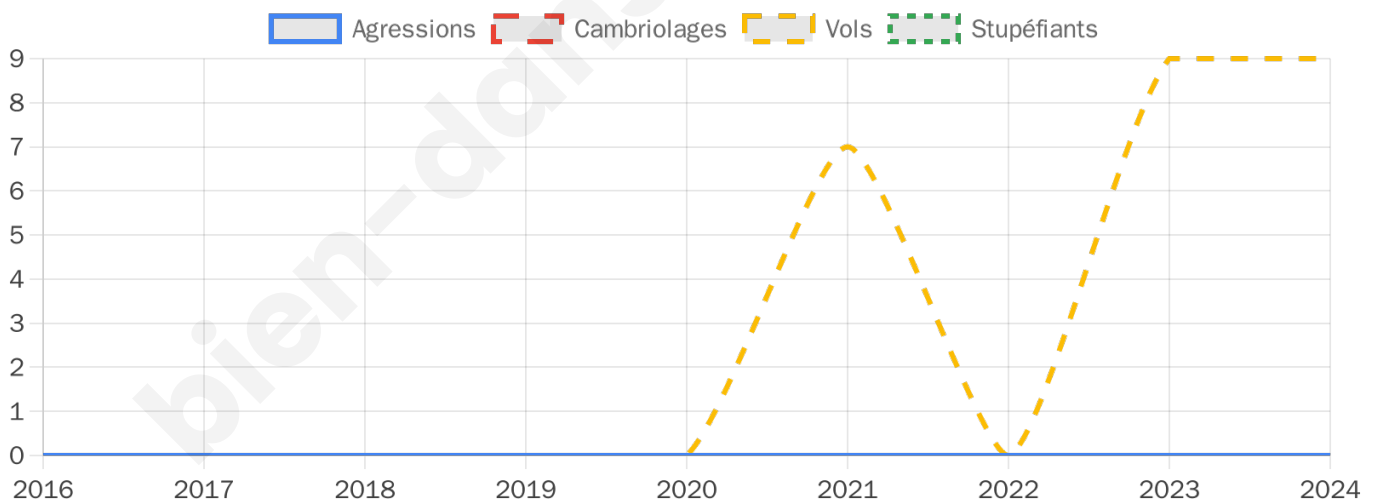
9



Stupéfiants

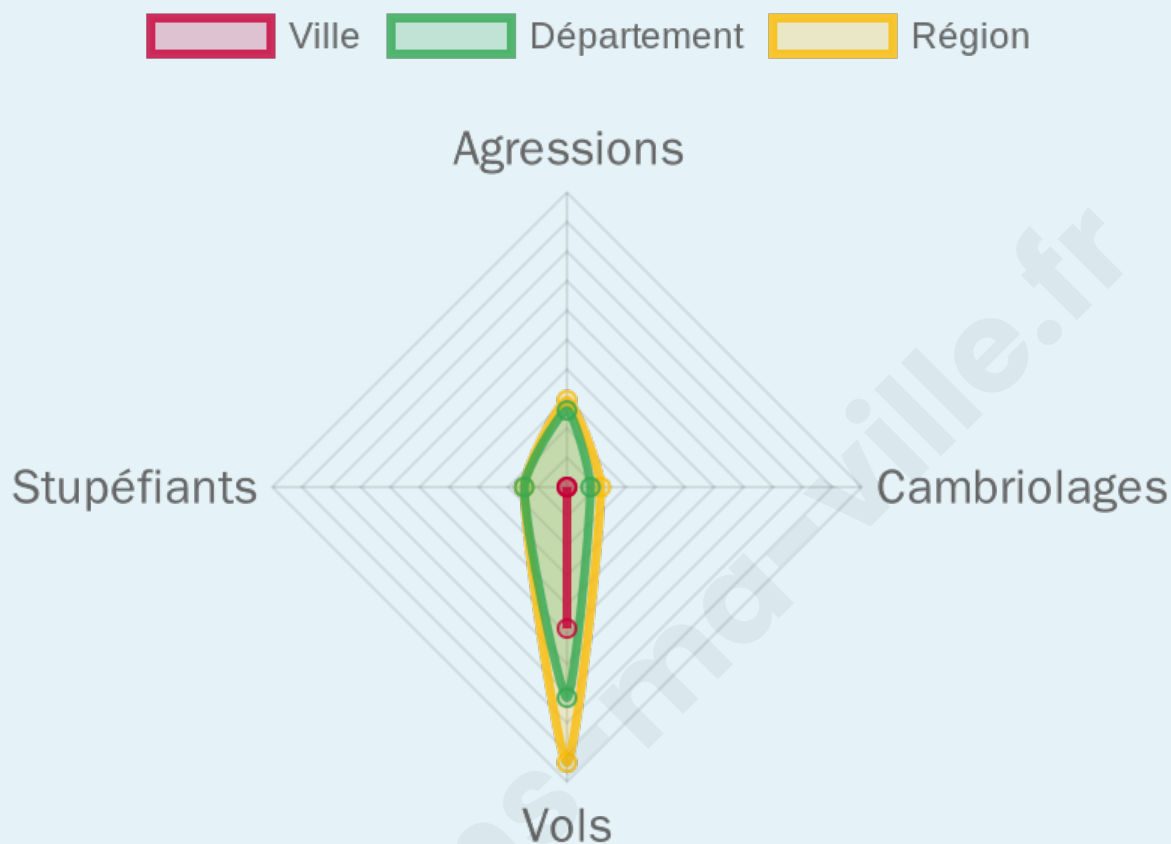
0

## Evolution du nombre d'infractions



## Pour comparer

(en proportion du nombre d'habitants)



Sources : Bases statistiques communale, départementale et régionale de la délinquance enregistrée par la police et la gendarmerie nationales selon les dernières parutions officielles de 2025 portant sur l'année 2024 ([data.gouv](https://data.gouv.fr)).

Agressions physiques / sexuelles : Violences sexuelles, coups et blessures volontaires intrafamiliaux, coups et blessures volontaires, autres coups, blessures volontaires et vols violents sans arme.

Cambriolages : Cambriolages de logements.

Vols : Vols avec armes, vols d'accessoires sur véhicules, vols dans les véhicules, vols de véhicules, vols sans violence contre des personnes, destructions, dégradations volontaires et escroqueries.

Stupéfiants : Trafic de stupéfiants dont (AFD) et usage de stupéfiants.

# Services à la population



## Commerce

Hypermarché	X <a href="#">Maulette</a> 6km
Supermarché	X <a href="#">Maulette</a> 4km
Superette	X <a href="#">Houdan</a> 3km
Boulangerie	X <a href="#">Houdan</a> 3km
Boucherie	X <a href="#">Houdan</a> 4km
Restaurant	<b>2</b>
Garage	<b>2</b>
Station-service	X <a href="#">Maulette</a> 4km
Banque	X <a href="#">Houdan</a> 4km
La poste	X <a href="#">Houdan</a> 4km
Coiffeur	X <a href="#">Gressey</a> 3km
Tabac	X <a href="#">Bû</a> 6km
Bars / discothèque	X <a href="#">Houdan</a> 4km
Bibliothèque	X <a href="#">Millemont</a> 13km
Cinéma	X <a href="#">Dreux</a> 18km
Vétérinaire	X <a href="#">Houdan</a> 3km



## Santé

Pharmacie	X <a href="#">Houdan</a> 4km
Hôpital	X <a href="#">Dreux</a> 17km
Laboratoire d'analyses médicales	X <a href="#">Houdan</a> 4km
Etablissement pour handicapé	X <a href="#">Houdan</a> 3km
EHPA	X <a href="#">Houdan</a> 4km
Médecin	X <a href="#">Houdan</a> 4km
Dentiste	X <a href="#">Houdan</a> 4km
Chirurgien	X <a href="#">Houdan</a> 4km
Dermatologue	X <a href="#">Septeuil</a> 12km
Anesthésiste	X <a href="#">Mantes-la-Jolie</a> 22km
Gastro-entérologue	X <a href="#">Cherisy</a> 13km
Gynécologue	X <a href="#">Houdan</a> 4km
Cancérologue	X <a href="#">Mainvilliers</a> 41km
Neurologue	X <a href="#">Cherisy</a> 13km
Ophthalmologue	X <a href="#">Bréval</a> 15km
ORL	X <a href="#">Dreux</a> 18km
Cardiologue	X <a href="#">Longnes</a> 12km
Pédiatre	X <a href="#">Cherisy</a> 13km
Pneumologue	X <a href="#">Dreux</a> 18km
Psychologue	X <a href="#">La Queue-les-Yvelines</a> 15km
Radiologue	X <a href="#">Houdan</a> 4km
Rhumatologue	X <a href="#">Dreux</a> 17km
Sage-femme	X <a href="#">Houdan</a> 4km



## Éducation

Crèche	X <a href="#">Gressey</a> 3km
Ecole maternelle Public	X <a href="#">Gressey</a> 3km
Ecole maternelle Privé	X <a href="#">Trappes</a> 33km
Ecole primaire Public	<b>1</b>
Ecole primaire Privé	X <a href="#">Houdan</a> 4km
Collège Public	X <a href="#">Houdan</a> 4km
Collège Privé	X <a href="#">Dreux</a> 17km
Lycée Public	X <a href="#">La Queue-les-Yvelines</a> 16km
Lycée Privé	X <a href="#">Anet</a> 11km

Sources : Base Sirene des entreprises et de leurs établissements selon les dernières parutions officielles de 2025 portant sur l'année 2024 ([data.gouv](#)). Liste, localisation et tarifs des professionnels de santé selon les dernières parutions officielles de 2025 portant sur l'année 2024 ([opendatasoft](#)) et FINISS Extraction du Fichier des établissements selon les dernières parutions officielles de 2025 portant sur l'année 2024 ([data.gouv](#)). Adresse et géolocalisation des établissements d'enseignement du premier et second degrés selon les dernières parutions officielles de 2025 portant sur l'année 2024 ([data.education.gouv](#))

## Villes autour de Saint-Lubin-de-la-Haye

Ville	Habitants	Superficie	Pop densité	Pop active	Taux chômage	Revenu moyen	Prix immobilier
Gressesey (3 avis)	533	7 km <sup>2</sup>	76 h/km <sup>2</sup>	50.1%	2.6%	31 200 €/an	2 665 €/m <sup>2</sup>
Boissets	301	3 km <sup>2</sup>	100 h/km <sup>2</sup>	49.5%	6.3%	27 650 €/an	2 565 €/m <sup>2</sup>
Berchères-sur-Vesgre	862	12 km <sup>2</sup>	72 h/km <sup>2</sup>	48.1%	3%	28 100 €/an	2 339 €/m <sup>2</sup>
Maulette	1 088	7 km <sup>2</sup>	155 h/km <sup>2</sup>	48.3%	3.9%	28 930 €/an	3 194 €/m <sup>2</sup>
Saint-Ouen-Marchefroy	290	9 km <sup>2</sup>	32 h/km <sup>2</sup>	46.9%	4.5%	29 700 €/an	2 190 €/m <sup>2</sup>
Houdan (15 avis)	3 721	10 km <sup>2</sup>	372 h/km <sup>2</sup>	48.8%	5.1%	24 540 €/an	2 853 €/m <sup>2</sup>
Havelu	127	3 km <sup>2</sup>	42 h/km <sup>2</sup>	56.7%	4.7%	32 040 €/an	2 010 €/m <sup>2</sup>
Bû (1 avis)	2 077	22 km <sup>2</sup>	94 h/km <sup>2</sup>	47.7%	3.9%	26 320 €/an	2 147 €/m <sup>2</sup>
Richebourg	1 570	10 km <sup>2</sup>	157 h/km <sup>2</sup>	41.1%	2.9%	31 290 €/an	3 232 €/m <sup>2</sup>
Goussainville (2 avis)	1 335	13 km <sup>2</sup>	103 h/km <sup>2</sup>	52.7%	4%	27 040 €/an	2 765 €/m <sup>2</sup>
Rouvres	802	16 km <sup>2</sup>	50 h/km <sup>2</sup>	50.6%	4%	27 020 €/an	2 222 €/m <sup>2</sup>
Civry-la-Forêt	373	9 km <sup>2</sup>	41 h/km <sup>2</sup>	53.4%	3.5%	29 400 €/an	2 317 €/m <sup>2</sup>
Marchezais	413	2 km <sup>2</sup>	207 h/km <sup>2</sup>	56.4%	2.9%	27 950 €/an	2 673 €/m <sup>2</sup>
Dannemarie (1 avis)	229	3 km <sup>2</sup>	76 h/km <sup>2</sup>	45%	2.6%	32 960 €/an	2 897 €/m <sup>2</sup>
Orvilliers	925	5 km <sup>2</sup>	185 h/km <sup>2</sup>	55.6%	3.4%	27 610 €/an	2 853 €/m <sup>2</sup>

# Avis sur la ville de Saint-Lubin-de-la-Haye



## Moyenne par critère



## Villes autour de Saint-Lubin-de-la-Haye

Ville	Note globale	Sécurité	Éducation	Sport Loisir	Environnement	Vie pratique
Gressey (3 avis)	<b>4.2</b>	<b>5.0</b>	<b>5.0</b>	2.7	<b>4.7</b>	3.7
Boissets	-	-	-	-	-	-
Berchères-sur-Vesgre	-	-	-	-	-	-
Maulette	-	-	-	-	-	-
Saint-Ouen-Marchefroy	-	-	-	-	-	-
Houdan (15 avis)	<b>4.2</b>	3.9	<b>4.1</b>	<b>4.2</b>	<b>4.5</b>	<b>4.3</b>
Havelu	-	-	-	-	-	-
Bû (1 avis)	3.6	<b>4.0</b>	<b>4.0</b>	<b>4.0</b>	3.0	3.0
Richebourg	-	-	-	-	-	-
Goussainville (2 avis)	3.6	<b>4.5</b>	<b>4.0</b>	2.5	<b>4.0</b>	3.0
Rouvres	-	-	-	-	-	-
Civry-la-Forêt	-	-	-	-	-	-
Marchezais	-	-	-	-	-	-
Dannemarie (1 avis)	1.6	<b>4.0</b>	<b>0.0</b>	<b>0.0</b>	<b>4.0</b>	<b>0.0</b>
Orvilliers	-	-	-	-	-	-



# Vous aimez votre ville ? Notez-la !

Et faites-nous part de vos remarques constructives



Avec

**BIEN** dans  
ma **VILLE** 