



Version web

# Ville de Saint-Loup-des-Chaumes

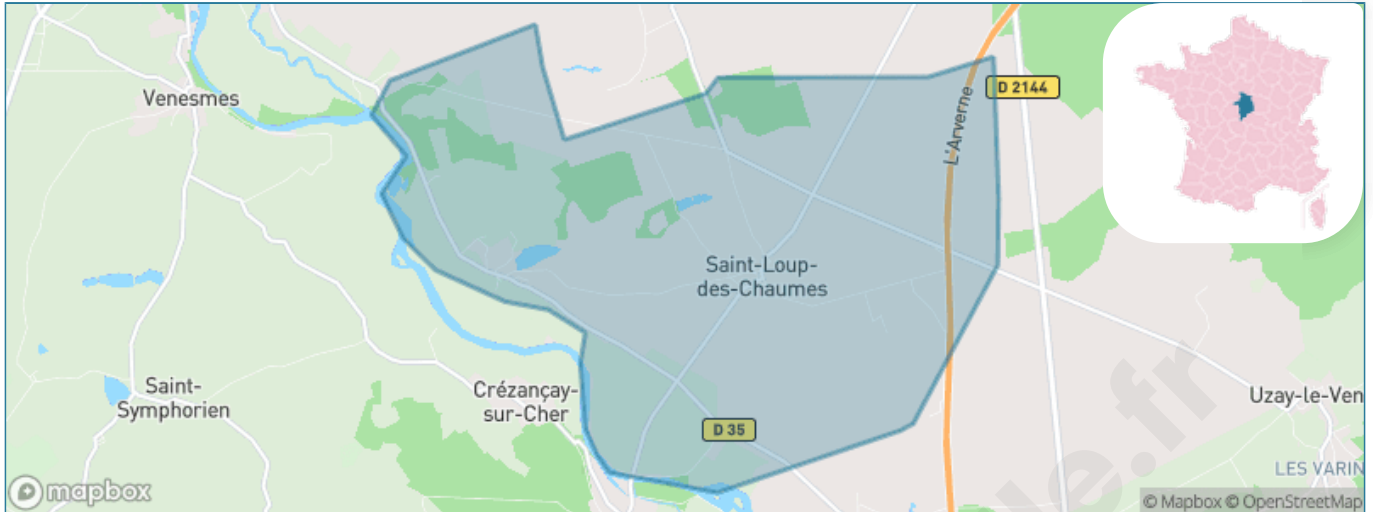
Présenté par

**BIEN** dans ma **VILLE** 

# Sommaire

Situation géographique .....	3
Statistiques sur la population .....	4
Evolution du nombre d'habitants .....	4
Tranche d'âge .....	5
0-14 ans .....	5
15-29 ans .....	5
30-44 ans .....	5
45-59 ans .....	5
60-74 ans .....	5
75-89 ans .....	5
90 ans et + .....	5
Activité professionnelle .....	5
Agriculteurs .....	5
Artisans, Commerçants .....	5
Cadres et sup. ....	5
Professions intermédiaires .....	5
Employé .....	5
Ouvrier .....	5
Retraité .....	5
Autres .....	5
Niveau de diplôme .....	6
Sans diplôme ou CEP .....	6
Brevet, BEPC, DNB .....	6
CAP-BEP ou équivalent .....	6
BAC ou équivalent .....	6
BAC+2 .....	6
BAC+3 ou +4 .....	6
BAC+5 ou plus .....	6
Composition des ménages .....	6
Couple sans enfant .....	6
Couple avec enfant(s) .....	6
Famille monoparentale .....	6
Colocation / Autre .....	6
Personnes seules .....	6
Profils électoraux .....	7
Premier tour .....	7
Sécurité .....	8
Evolution du nombre d'infractions .....	8
Pour comparer .....	9
Services à la population .....	10
Commerce .....	10
Éducation .....	10
Villes autour de Saint-Loup-des-Chaumes .....	12

# Situation géographique



## i Informations clés

- **Région** : Centre-Val de Loire
- **Département** : Cher
- **Code postal** : 18190
- **Superficie** : 18 km<sup>2</sup>



# Statistiques sur la population



Nombre d'habitants

**279**



Age moyen

**42 ans**



Pop active

**51.6%**



Taux chômage

**5.5%**



Pop densité

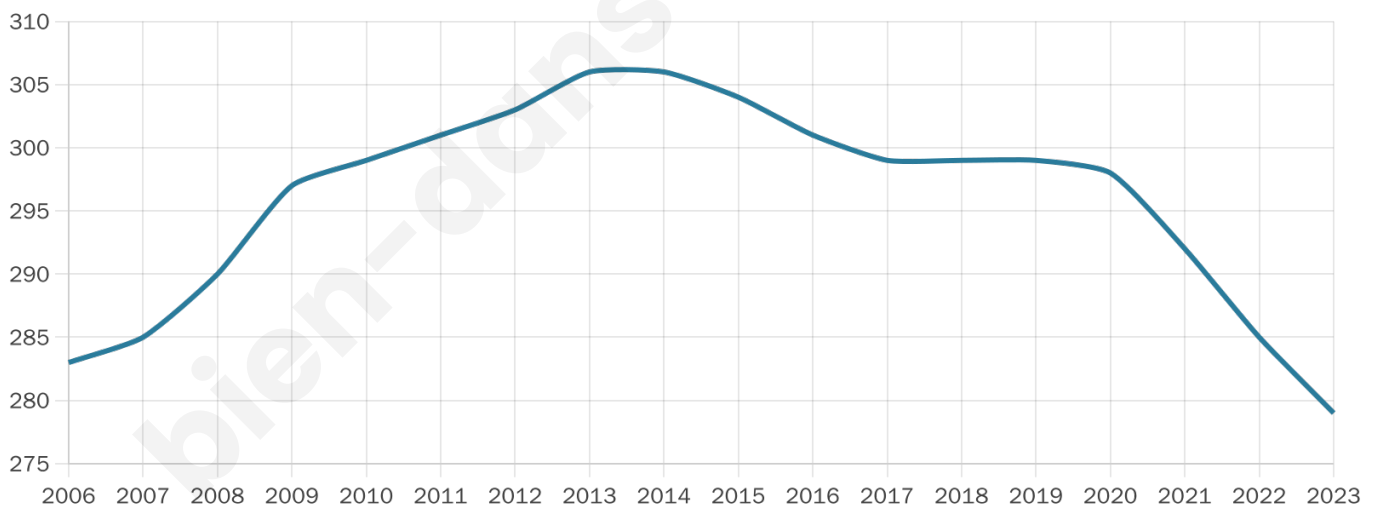
**16 h/km<sup>2</sup>**



Revenu moyen

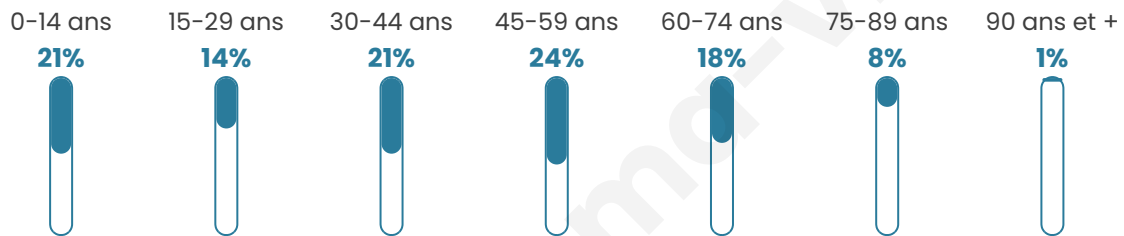
**22 330 €/an**

## Evolution du nombre d'habitants

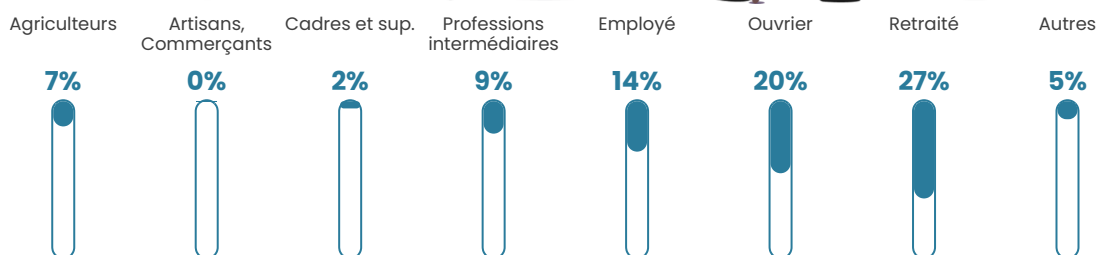


Sources : Institut national de la statistique et des études économiques (insee) selon Les dernières parutions officielles de 2024 portant sur les années 2020, 2021 et 2022.

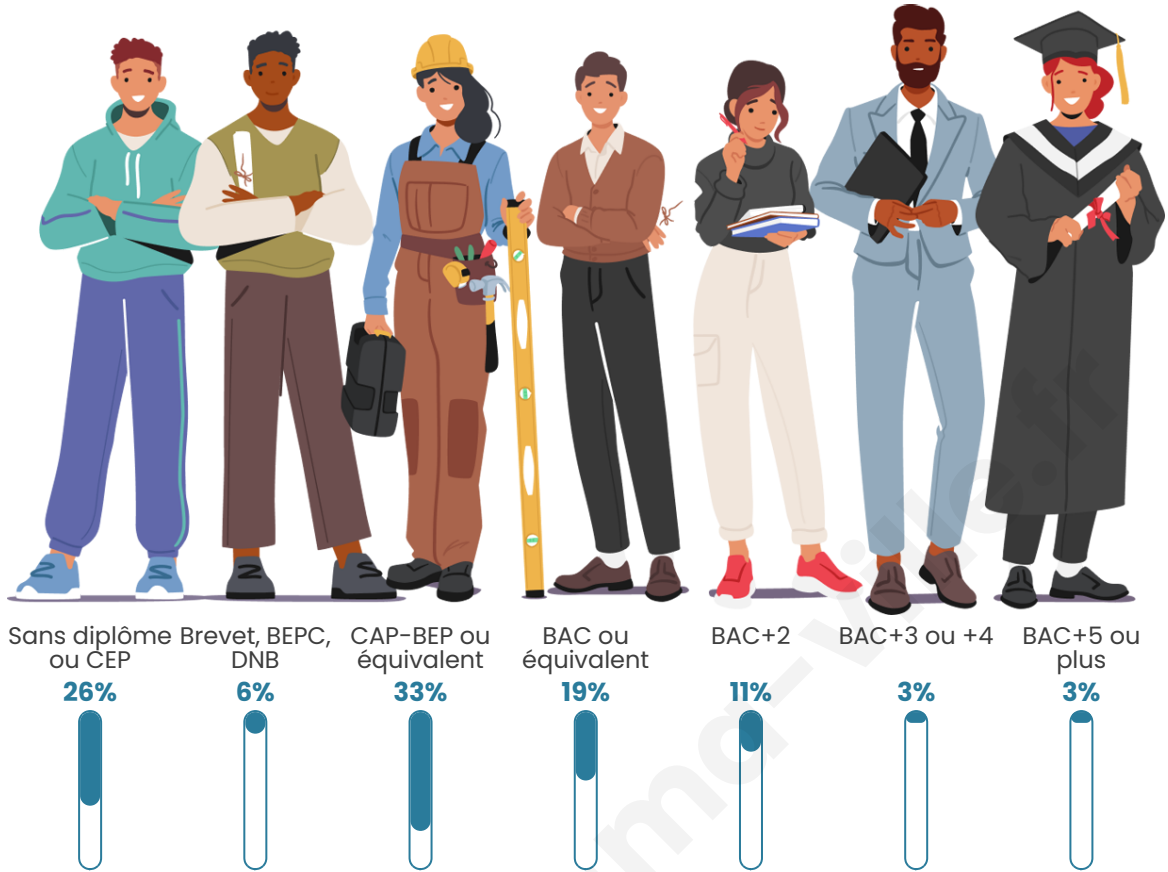
## Tranche d'âge




## Activité professionnelle



## Niveau de diplôme










## Composition des ménages



# Profils électoraux

## Premier tour

	Marine LE PEN	44.65 %
	Jean-Luc MÉLENCHON	13.84 %
	Emmanuel MACRON	13.21 %
	Éric ZEMMOUR	6.29 %
	Valérie PÉCRESE	6.29 %
	Fabien ROUSSEL	5.03 %
	Jean LASSALLE	3.14 %
	Yannick JADOT	3.14 %
	Nicolas DUPONT-AIGNAN	1.89 %
	Philippe POUTOU	1.26 %
	Nathalie ARTHAUD	0.63 %
	Anne HIDALGO	0.63 %



### 218 inscrits

Participation : 74.77%

Votes blancs : 1.84%

Votes nuls : 0.61%

## Second tour

	Emmanuel MACRON	33,55 %
	Marine LE PEN	66,45 %

### 218 inscrits

Participation : 76.61%

Votes blancs : 7.78%

Votes nuls : 1.2%

# Sécurité



Agressions physiques / sexuelles

0



Cambriolages

0



Vols / dégradations

0



Stupéfiants

0

## Evolution du nombre d'infractions



## Pour comparer

(en proportion du nombre d'habitants)

■ Ville ■ Département ■ Région



Sources : Bases statistiques communale, départementale et régionale de la délinquance enregistrée par la police et la gendarmerie nationales selon les dernières parutions officielles de 2025 portant sur l'année 2024 ([data.gouv](https://data.gouv.fr)).

Agressions physiques / sexuelles : Violences sexuelles, coups et blessures volontaires intrafamiliaux, coups et blessures volontaires, autres coups, blessures volontaires et vols violents sans arme.

Cambriolages : Cambriolages de logements.

Vols : Vols avec armes, vols d'accessoires sur véhicules, vols dans les véhicules, vols de véhicules, vols sans violence contre des personnes, destructions, dégradations volontaires et escroqueries.

Stupéfiants : Trafic de stupéfiants dont (AFD) et usage de stupéfiants.

# Services à la population



## Commerce

Hypermarché	X <u>Orval</u> 12km
Supermarché	X <u>Châteauneuf-sur-Cher</u> 6km
Superette	X <u>Vallenay</u> 2km
Boulangerie	X <u>Vallenay</u> 2km
Boucherie	X <u>Vallenay</u> 2km
Restaurant	X <u>Bruère-Allichamps</u> 7km
Garage	X <u>Uzay-le-Venon</u> 6km
Station-service	X <u>Farges-Allichamps</u> 6km
Banque	X <u>Châteauneuf-sur-Cher</u> 7km
La poste	X <u>Corquoy</u> 10km
Coiffeur	X <u>Vallenay</u> 3km
Tabac	X <u>Bruère-Allichamps</u> 6km
Bars / discothèque	X <u>Vallenay</u> 2km
Bibliothèque	X <u>Saint-Amand-Montrond</u> 14km
Cinéma	X <u>Saint-Amand-Montrond</u> 14km
Vétérinaire	X <u>Saint-Amand-Montrond</u> 12km



## Santé

Pharmacie	X <u>Châteauneuf-sur-Cher</u> 7km
Hôpital	X <u>Saint-Amand-Montrond</u> 13km
Laboratoire d'analyses médicales	X <u>Saint-Amand-Montrond</u> 13km
Etablissement pour handicapé	X <u>Châteauneuf-sur-Cher</u> 7km
EHPA	X <u>Châteauneuf-sur-Cher</u> 6km
Médecin	X <u>Châteauneuf-sur-Cher</u> 7km
Dentiste	X <u>Levet</u> 12km
Chirurgien	X <u>Saint-Amand-Montrond</u> 13km
Dermatologue	X <u>Saint-Amand-Montrond</u> 13km
Anesthésiste	X <u>Saint-Doulchard</u> 32km
Gastro-entérologue	X <u>Saint-Doulchard</u> 32km
Gynécologue	X <u>Plou</u> 28km
Cancérologue	X <u>Saint-Doulchard</u> 32km
Neurologue	X <u>Bourges</u> 31km
Ophtalmologue	X <u>Saint-Amand-Montrond</u> 13km
ORL	X <u>Saint-Florent-sur-Cher</u> 21km
Cardiologue	X <u>Saint-Amand-Montrond</u> 13km
Pédiatre	X <u>Saint-Doulchard</u> 32km
Pneumologue	X <u>Bourges</u> 29km
Psychologue	X <u>Saint-Amand-Montrond</u> 14km
Radiologue	X <u>Bourges</u> 30km
Rhumatologue	X <u>Saint-Doulchard</u> 31km
Sage-femme	X <u>Levet</u> 12km



## Éducation

Crèche	X <u>Vallenay</u> 2km
Ecole maternelle Public	X <u>Bruère-Allichamps</u> 7km
Ecole maternelle Privé	X <u>Bourges</u> 28km
Ecole primaire Public	X <u>Vallenay</u> 2km
Ecole primaire Privé	X <u>Saint-Amand-Montrond</u> 14km
Collège Public	X <u>Saint-Amand-Montrond</u> 13km
Collège Privé	X <u>Bourges</u> 29km
Lycée Public	X <u>Saint-Amand-Montrond</u> 13km
Lycée Privé	X <u>Plaimpied-Givaudins</u> 25km

Sources : Base Sirene des entreprises et de leurs établissements selon les dernières parutions officielles de 2025 portant sur l'année 2024 ([data.gouv](https://data.gouv.fr)). Liste, localisation et tarifs des professionnels de santé selon les dernières parutions officielles de 2025 portant sur l'année 2024 ([opendatasoft](https://opendatasoft.com)) et FINESS Extraction du Fichier des établissements selon les dernières parutions officielles de 2025 portant sur l'année 2024 ([data.gouv](https://data.gouv.fr)). Adresse et géolocalisation des établissements d'enseignement du premier et second degrés selon les dernières parutions officielles de 2025 portant sur l'année 2024 ([data.education.gouv](https://data.education.gouv.fr))

bien-dans-ma-ville.fr

## Villes autour de Saint-Loup-des-Chaumes

Ville	Habitants	Superficie	Pop densité	Pop active	Taux chômage	Revenu moyen	Prix immobilier
Crézançay-sur-Cher	61	7 km <sup>2</sup>	9 h/km <sup>2</sup>	34.4%	6.6%	NC	1 019 €/m <sup>2</sup>
Vallenay	687	25 km <sup>2</sup>	27 h/km <sup>2</sup>	41.9%	8.7%	20 870 €/an	1 123 €/m <sup>2</sup>
Chavannes	151	24 km <sup>2</sup>	6 h/km <sup>2</sup>	47.7%	5.3%	21 200 €/an	1 080 €/m <sup>2</sup>
Saint-Symphorien	133	9 km <sup>2</sup>	15 h/km <sup>2</sup>	45.1%	6%	21 040 €/an	2 142 €/m <sup>2</sup>
Venesmes	782	31 km <sup>2</sup>	25 h/km <sup>2</sup>	46.5%	6.5%	23 080 €/an	707 €/m <sup>2</sup>
Chambon	152	13 km <sup>2</sup>	12 h/km <sup>2</sup>	45.4%	3.3%	21 080 €/an	962 €/m <sup>2</sup>
Farges-Allichamps	256	8 km <sup>2</sup>	32 h/km <sup>2</sup>	43.4%	5.5%	22 020 €/an	1 375 €/m <sup>2</sup>
Châteauneuf-sur-Cher	1 360	22 km <sup>2</sup>	62 h/km <sup>2</sup>	43.6%	4.8%	20 810 €/an	1 027 €/m <sup>2</sup>
Uzay-le-Venon (1 avis)	414	34 km <sup>2</sup>	12 h/km <sup>2</sup>	44.7%	3.1%	22 610 €/an	1 006 €/m <sup>2</sup>
Ineuil	207	27 km <sup>2</sup>	8 h/km <sup>2</sup>	45.9%	7.7%	23 180 €/an	1 481 €/m <sup>2</sup>
Serruelles	66	7 km <sup>2</sup>	9 h/km <sup>2</sup>	50%	6.1%	NC	1 083 €/m <sup>2</sup>
La Celle	326	12 km <sup>2</sup>	27 h/km <sup>2</sup>	45.1%	3.4%	20 810 €/an	1 244 €/m <sup>2</sup>
Bruère-Allichamps	567	13 km <sup>2</sup>	44 h/km <sup>2</sup>	42.2%	6.9%	21 660 €/an	1 025 €/m <sup>2</sup>
Meillant	645	40 km <sup>2</sup>	16 h/km <sup>2</sup>	47.9%	3.7%	22 270 €/an	1 012 €/m <sup>2</sup>
Corquoy	198	36 km <sup>2</sup>	6 h/km <sup>2</sup>	47.5%	4.5%	22 420 €/an	1 201 €/m <sup>2</sup>

bien-dans-ma-ville.fr



# Vous aimez votre ville ? Notez-la !

Et faites-nous part de vos remarques constructives



Avec

**BIEN** dans  
ma **VILLE** 