



Version web

# Ville de Saint-Loup

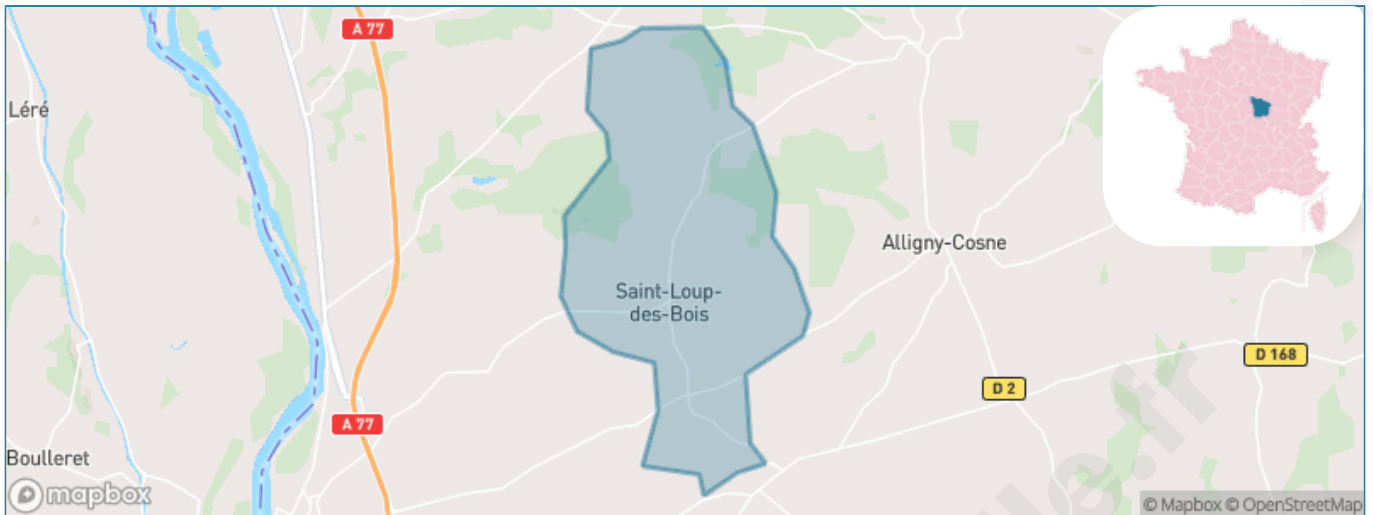
Présenté par

**BIEN** dans  
ma **VILLE** 

# Sommaire

Situation géographique .....	3
Statistiques sur la population .....	4
Evolution du nombre d'habitants .....	4
Tranche d'âge .....	5
0-14 ans .....	5
15-29 ans .....	5
30-44 ans .....	5
45-59 ans .....	5
60-74 ans .....	5
75-89 ans .....	5
90 ans et + .....	5
Activité professionnelle .....	5
Agriculteurs .....	5
Artisans, Commerçants .....	5
Cadres et sup. ....	5
Professions intermédiaires .....	5
Employé .....	5
Ouvrier .....	5
Retraité .....	5
Autres .....	5
Niveau de diplôme .....	6
Sans diplôme ou CEP .....	6
Brevet, BEPC, DNB .....	6
CAP-BEP ou équivalent .....	6
BAC ou équivalent .....	6
BAC+2 .....	6
BAC+3 ou +4 .....	6
BAC+5 ou plus .....	6
Composition des ménages .....	6
Couple sans enfant .....	6
Couple avec enfant(s) .....	6
Famille monoparentale .....	6
Colocation / Autre .....	6
Personnes seules .....	6
Profils électoraux .....	7
Premier tour .....	7
Sécurité .....	8
Evolution du nombre d'infractions .....	8
Pour comparer .....	9
Services à la population .....	10
Commerce .....	10
Éducation .....	10
Villes autour de Saint-Loup .....	12

# Situation géographique



## i Informations clés

- **Région** : Bourgogne-Franche-Comté
- **Département** : Nièvre
- **Code postal** : 58200
- **Superficie** : 17 km<sup>2</sup>

RÉGION  
BOURGOGNE  
FRANCHE  
COMTE

NIÈVRE  
le département

# Statistiques sur la population



Nombre d'habitants

**459**



Age moyen

**46 ans**



Pop active

**43.4%**



Taux chômage

**3.9%**



Pop densité

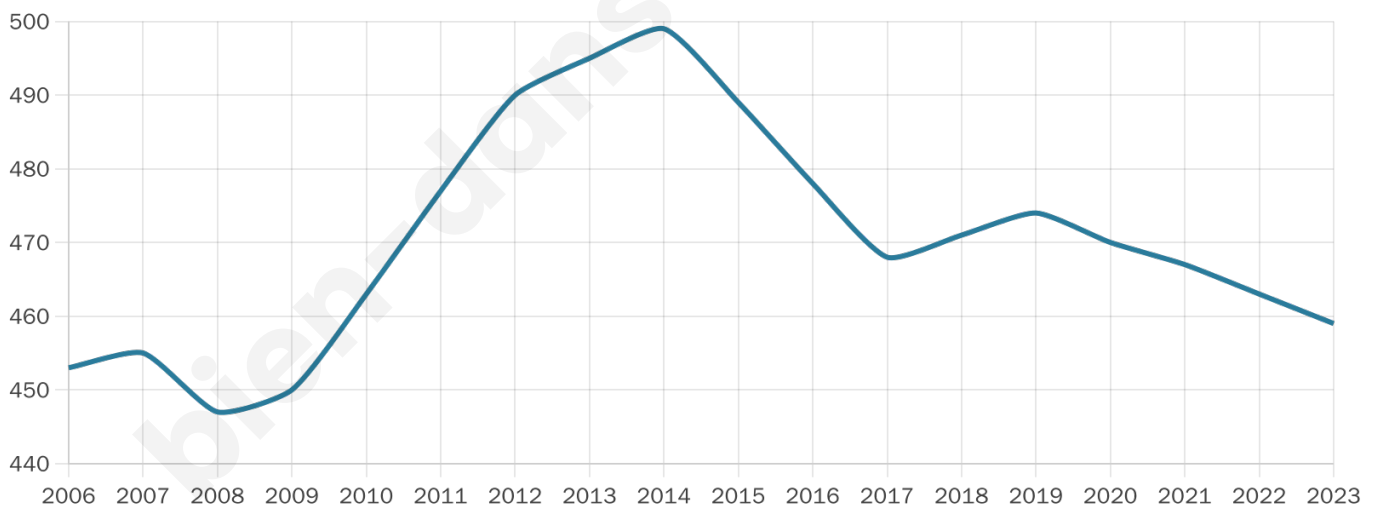
**27 h/km<sup>2</sup>**



Revenu moyen

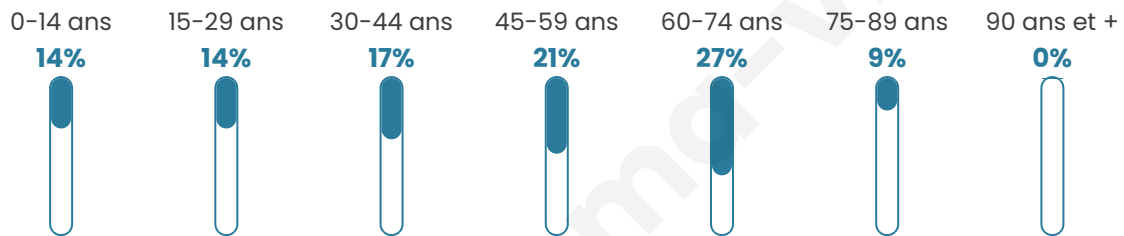
**22 790 €/an**

## Evolution du nombre d'habitants

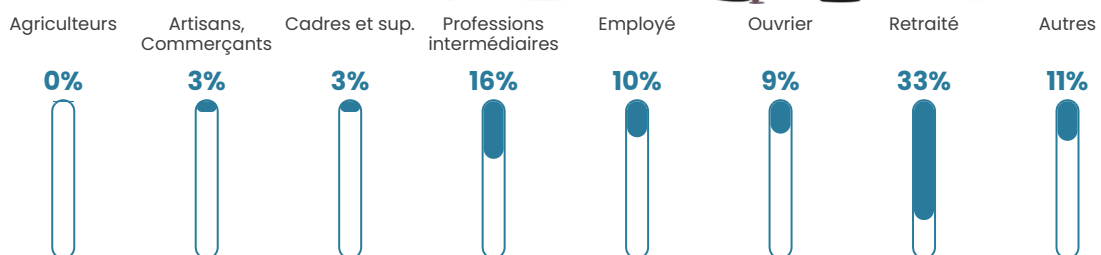


Sources : Institut national de la statistique et des études économiques (insee) selon Les dernières parutions officielles de 2024 portant sur les années 2020, 2021 et 2022.

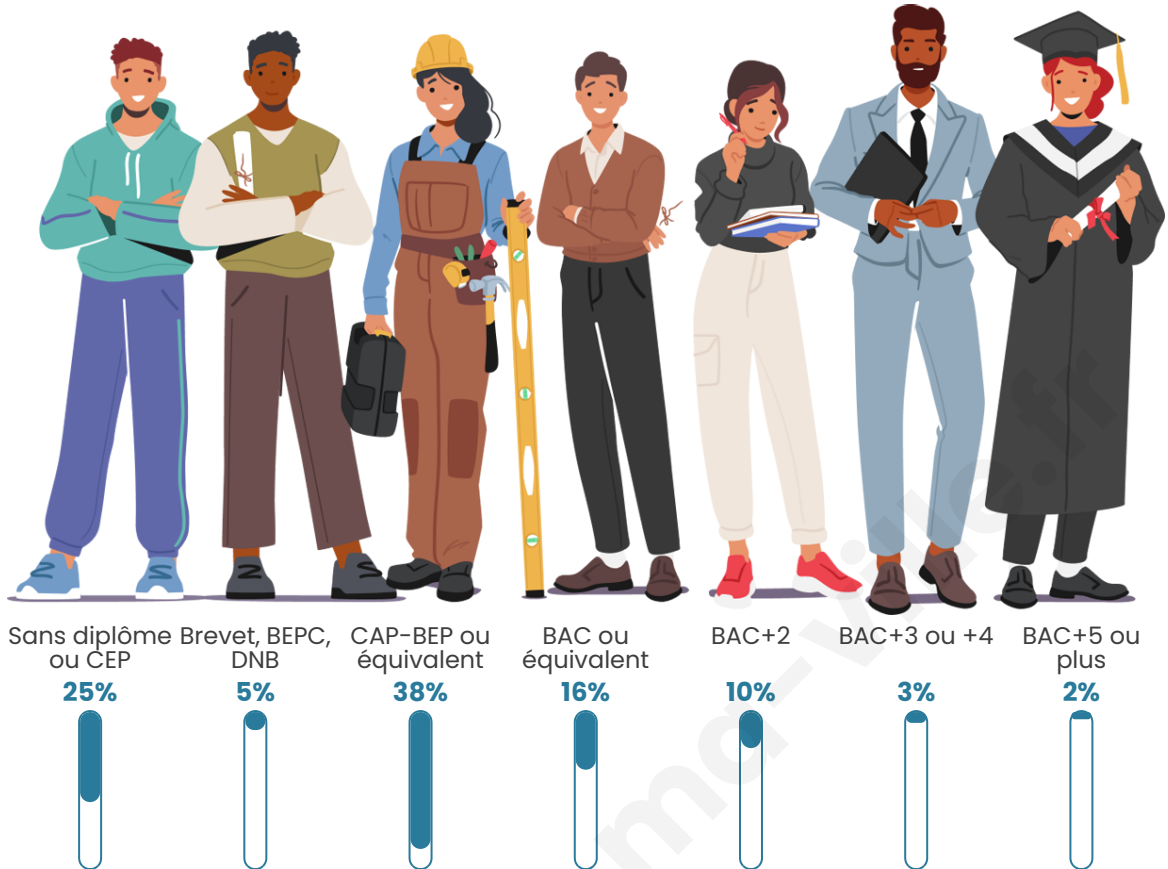
## Tranche d'âge




## Activité professionnelle



## Niveau de diplôme



## Composition des ménages



# Profils électoraux

## Premier tour

	Marine LE PEN	35.13 %
	Emmanuel MACRON	19.00 %
	Jean-Luc MÉLENCHON	13.98 %
	Éric ZEMMOUR	7.17 %
	Jean LASSALLE	5.02 %
	Valérie PÉCRESSE	4.66 %
	Fabien ROUSSEL	4.30 %
	Anne HIDALGO	3.94 %
	Yannick JADOT	3.58 %
	Nicolas DUPONT-AIGNAN	2.51 %
	Nathalie ARTHAUD	0.72 %
	Philippe POUTOU	0.00 %



### 373 inscrits

Participation : 75.87%

Votes blancs : 1.06%

Votes nuls : 0.35%

## Second tour

	Emmanuel MACRON	39,47 %
	Marine LE PEN	60,53 %

### 373 inscrits

Participation : 79.36%

Votes blancs : 6.42%

Votes nuls : 3.72%

# Sécurité



Agressions physiques / sexuelles

0



Cambriolages

0



Vols / dégradations

0



Stupéfiants

0

## Evolution du nombre d'infractions



## Pour comparer

(en proportion du nombre d'habitants)



Sources : Bases statistiques communale, départementale et régionale de la délinquance enregistrée par la police et la gendarmerie nationales selon les dernières parutions officielles de 2025 portant sur l'année 2024 ([data.gouv](https://data.gouv.fr)).

Agressions physiques / sexuelles : Violences sexuelles, coups et blessures volontaires intrafamiliaux, coups et blessures volontaires, autres coups, blessures volontaires et vols violents sans arme.

Cambriolages : Cambriolages de logements.

Vols : Vols avec armes, vols d'accessoires sur véhicules, vols dans les véhicules, vols de véhicules, vols sans violence contre des personnes, destructions, dégradations volontaires et escroqueries.

Stupéfiants : Trafic de stupéfiants dont (AFD) et usage de stupéfiants.

# Services à la population



## Commerce

Hypermarché	X <u>La Charité-sur-Loire</u> 29km
Supermarché	X <u>Cosne-Cours-sur-Loire</u> 6km
Superette	X <u>Alligny-Cosne</u> 5km
Boulangerie	X <u>Myennes</u> 5km
Boucherie	X <u>Cosne-Cours-sur-Loire</u> 6km
Restaurant	X <u>Cosne-Cours-sur-Loire</u> 4km
Garage	X <u>Alligny-Cosne</u> 3km
Station-service	X <u>Cosne-Cours-sur-Loire</u> 7km
Banque	X <u>Cosne-Cours-sur-Loire</u> 7km
La poste	X <u>Saint-Vérain</u> 4km
Coiffeur	X <u>La Celle-sur-Loire</u> 5km
Tabac	X <u>Cosne-Cours-sur-Loire</u> 7km
Bars / discothèque	X <u>Saint-Père</u> 6km
Bibliothèque	X <u>Arquian</u> 10km
Cinéma	X <u>Cosne-Cours-sur-Loire</u> 7km
Vétérinaire	X <u>Cosne-Cours-sur-Loire</u> 7km



## Santé

Pharmacie	X <u>Cosne-Cours-sur-Loire</u> 7km
Hôpital	X <u>Cosne-Cours-sur-Loire</u> 7km
Laboratoire d'analyses médicales	X <u>Cosne-Cours-sur-Loire</u> 8km
Etablissement pour handicapé	X <u>Cosne-Cours-sur-Loire</u> 5km
EHPA	X <u>Cosne-Cours-sur-Loire</u> 7km
Médecin	X <u>Pouigny</u> 7km
Dentiste	X <u>Cosne-Cours-sur-Loire</u> 6km
Chirurgien	X <u>Cosne-Cours-sur-Loire</u> 7km
Dermatologue	X <u>Léré</u> 10km
Anesthésiste	X <u>Saint-Privé</u> 26km
Gastro-entérologue	X <u>Cosne-Cours-sur-Loire</u> 7km
Gynécologue	X <u>Cosne-Cours-sur-Loire</u> 7km
Cancérologue	X <u>Cosne-Cours-sur-Loire</u> 7km
Neurologue	X <u>Nevers</u> 52km
Ophtalmologue	X <u>Cosne-Cours-sur-Loire</u> 8km
ORL	X <u>Saint-Privé</u> 26km
Cardiologue	X <u>Cosne-Cours-sur-Loire</u> 7km
Pédiatre	X <u>Cosne-Cours-sur-Loire</u> 7km
Pneumologue	X <u>Fourchambault</u> 49km
Psychologue	X <u>Cosne-Cours-sur-Loire</u> 7km
Radiologue	X <u>Gien</u> 38km
Rhumatologue	X <u>Gien</u> 38km
Sage-femme	X <u>Cosne-Cours-sur-Loire</u> 7km



## Éducation

Crèche	X <u>La Celle-sur-Loire</u> 6km
Ecole maternelle Public	X <u>Saint-Martin-sur-Nohain</u> 10km
Ecole maternelle Privé	X <u>Bourges</u> 63km
Ecole primaire Public	1
Ecole primaire Privé	X <u>Cosne-Cours-sur-Loire</u> 7km
Collège Public	X <u>Cosne-Cours-sur-Loire</u> 5km
Collège Privé	X <u>Cosne-Cours-sur-Loire</u> 7km

Lycée Public	X <u>Cosne-Cours-sur-Loire</u> 8km
Lycée Privé	X <u>Cosne-Cours-sur-Loire</u> 7km

Sources : Base Sirene des entreprises et de leurs établissements selon les dernières parutions officielles de 2025 portant sur l'année 2024 ([data.gouv](#)). Liste, localisation et tarifs des professionnels de santé selon les dernières parutions officielles de 2025 portant sur l'année 2024 ([opendatasoft](#)) et FINISS Extraction du Fichier des établissements selon les dernières parutions officielles de 2025 portant sur l'année 2024 ([data.gouv](#)). Adresse et géolocalisation des établissements d'enseignement du premier et second degrés selon les dernières parutions officielles de 2025 portant sur l'année 2024 ([data.education.gouv](#))

bien-dans-ma-ville.fr

## Villes autour de Saint-Loup

Ville	Habitants	Superficie	Pop densité	Pop active	Taux chômage	Revenu moyen	Prix immobilier
Myennes (2 avis)	535	7 km <sup>2</sup>	76 h/km <sup>2</sup>	45.6%	6%	20 000 €/an	1 031 €/m <sup>2</sup>
Alligny-Cosne	926	34 km <sup>2</sup>	27 h/km <sup>2</sup>	44%	4.4%	21 500 €/an	885 €/m <sup>2</sup>
Saint-Père	1 056	17 km <sup>2</sup>	62 h/km <sup>2</sup>	40.1%	4%	22 520 €/an	964 €/m <sup>2</sup>
Saint-Vérain (2 avis)	349	24 km <sup>2</sup>	15 h/km <sup>2</sup>	42.4%	5.7%	21 420 €/an	807 €/m <sup>2</sup>
La Celle-sur-Loire	785	21 km <sup>2</sup>	37 h/km <sup>2</sup>	44.6%	5.2%	21 650 €/an	1 030 €/m <sup>2</sup>
Cosne-Cours-sur-Loire (18 avis)	9 733	53 km <sup>2</sup>	184 h/km <sup>2</sup>	35.9%	5.6%	21 140 €/an	1 142 €/m <sup>2</sup>
Bitry (1 avis)	308	17 km <sup>2</sup>	18 h/km <sup>2</sup>	49%	7.5%	21 740 €/an	877 €/m <sup>2</sup>
Pouigny	473	19 km <sup>2</sup>	25 h/km <sup>2</sup>	46.7%	3.8%	22 240 €/an	1 110 €/m <sup>2</sup>
Saint-Amand-en-Puisaye (4 avis)	1 216	41 km <sup>2</sup>	30 h/km <sup>2</sup>	36.7%	5.6%	20 190 €/an	1 052 €/m <sup>2</sup>
Saint-Martin-sur-Nohain (1 avis)	375	24 km <sup>2</sup>	16 h/km <sup>2</sup>	47.7%	3.7%	21 120 €/an	1 402 €/m <sup>2</sup>
Léré	1 110	16 km <sup>2</sup>	69 h/km <sup>2</sup>	36.5%	5.9%	22 390 €/an	904 €/m <sup>2</sup>
Annay	343	26 km <sup>2</sup>	13 h/km <sup>2</sup>	44.3%	2.6%	21 420 €/an	962 €/m <sup>2</sup>
Sury-près-Léré (1 avis)	649	17 km <sup>2</sup>	38 h/km <sup>2</sup>	45.9%	3.2%	24 040 €/an	832 €/m <sup>2</sup>
Boulleret	1 397	32 km <sup>2</sup>	44 h/km <sup>2</sup>	40.7%	4.2%	22 950 €/an	1 013 €/m <sup>2</sup>
Arquian (1 avis)	540	33 km <sup>2</sup>	16 h/km <sup>2</sup>	42.8%	6.9%	21 650 €/an	965 €/m <sup>2</sup>

bien-dans-ma-ville.fr



# Vous aimez votre ville ? Notez-la !

Et faites-nous part de vos remarques constructives



Avec

**BIEN** dans ma **VILLE** 