



Version web

Ville de Saint-Loup

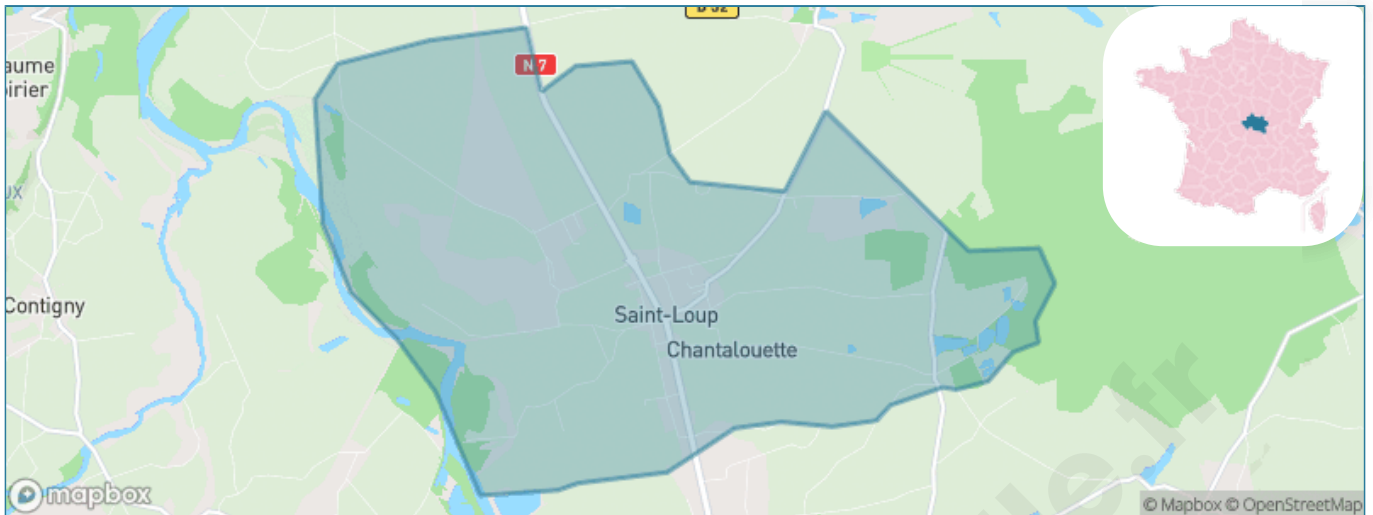
Présenté par

BIEN dans
ma **VILLE** 

Sommaire

Situation géographique	3
Statistiques sur la population	4
Evolution du nombre d'habitants	4
Tranche d'âge	5
0-14 ans	5
15-29 ans	5
30-44 ans	5
45-59 ans	5
60-74 ans	5
75-89 ans	5
90 ans et +	5
Activité professionnelle	5
Agriculteurs	5
Artisans, Commerçants	5
Cadres et sup.	5
Professions intermédiaires	5
Employé	5
Ouvrier	5
Retraité	5
Autres	5
Niveau de diplôme	6
Sans diplôme ou CEP	6
Brevet, BEPC, DNB	6
CAP-BEP ou équivalent	6
BAC ou équivalent	6
BAC+2	6
BAC+3 ou +4	6
BAC+5 ou plus	6
Composition des ménages	6
Couple sans enfant	6
Couple avec enfant(s)	6
Famille monoparentale	6
Colocation / Autre	6
Personnes seules	6
Profils électoraux	7
Premier tour	7
Sécurité	8
Evolution du nombre d'infractions	8
Pour comparer	9
Services à la population	10
Commerce	10
Éducation	10
Villes autour de Saint-Loup	12

Situation géographique



i Informations clés

- **Région** : Auvergne-Rhône-Alpes
- **Département** : Allier
- **Code postal** : 03150
- **Superficie** : 17 km²



Statistiques sur la population



Nombre d'habitants

575



Age moyen

46 ans



Pop active

43.5%



Taux chômage

7.1%



Pop densité

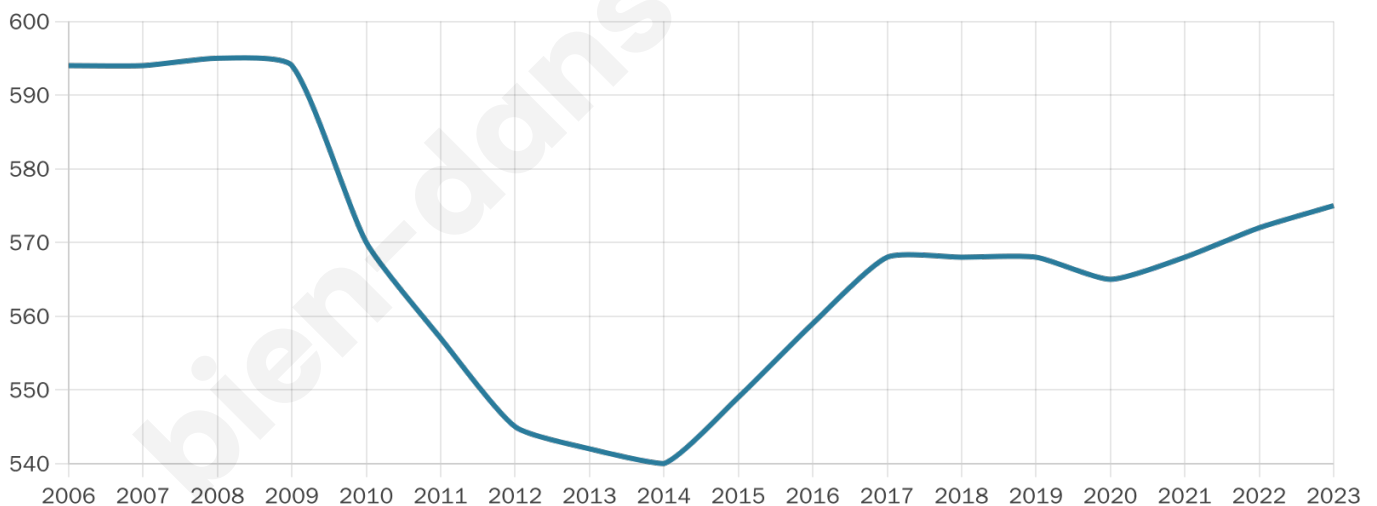
34 h/km²



Revenu moyen

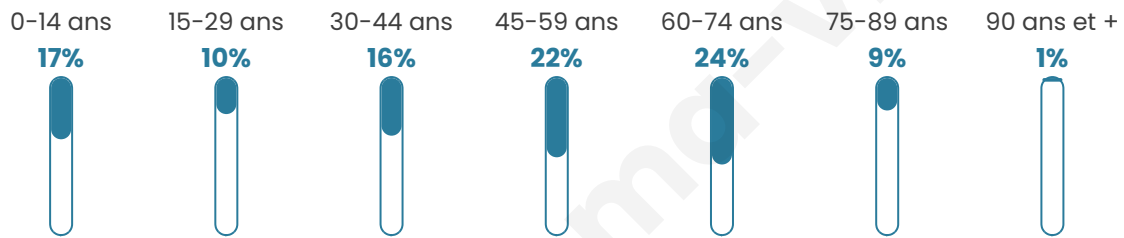
21 770 €/an

Evolution du nombre d'habitants

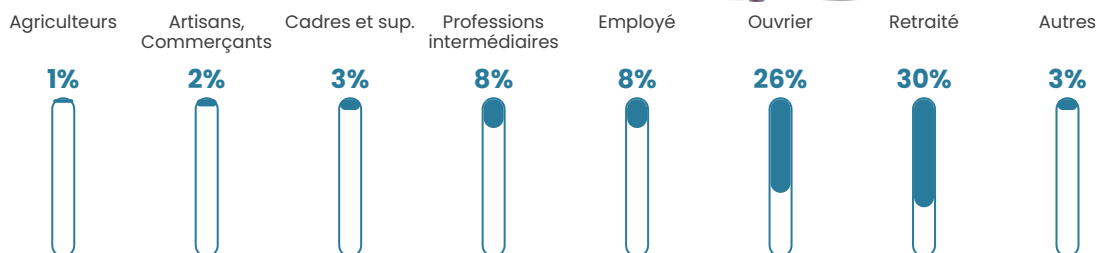


Sources : Institut national de la statistique et des études économiques (insee) selon Les dernières parutions officielles de 2024 portant sur les années 2020, 2021 et 2022.

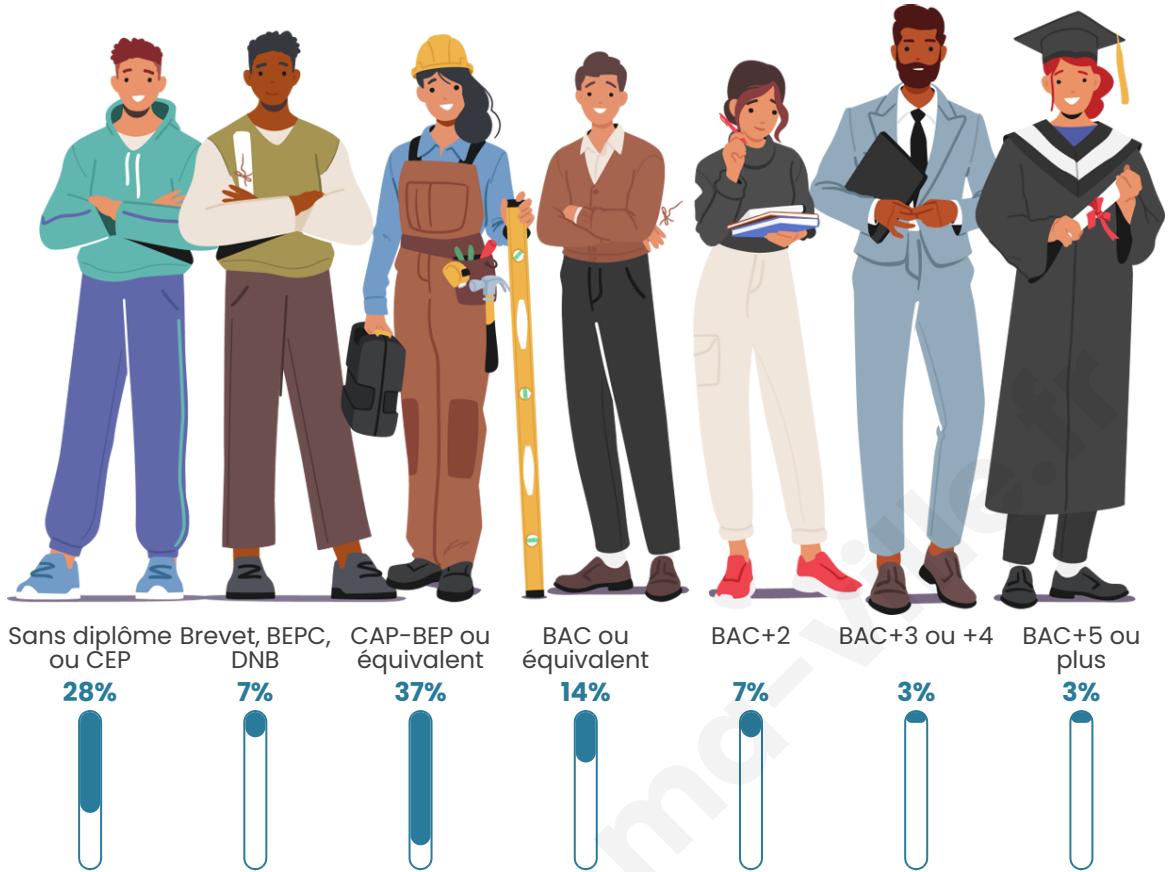
Tranche d'âge




Activité professionnelle



Niveau de diplôme









Composition des ménages



Profils électoraux

Premier tour

	Marine LE PEN	45.20 %
	Emmanuel MACRON	25.76 %
	Jean-Luc MÉLENCHON	10.35 %
	Valérie PÉCRESSÉ	4.29 %
	Fabien ROUSSEL	3.54 %
	Éric ZEMMOUR	3.54 %
	Jean LASSALLE	3.03 %
	Yannick JADOT	2.27 %
	Nicolas DUPONT-AIGNAN	1.01 %
	Philippe POUTOU	0.51 %
	Nathalie ARTHAUD	0.25 %
	Anne HIDALGO	0.25 %



466 inscrits

Participation : 86.27%

Votes blancs : 0.25%

Votes nuls : 1.24%

Second tour

	Emmanuel MACRON	41,03 %
	Marine LE PEN	58,97 %

466 inscrits

Participation : 83.05%

Votes blancs : 0%

Votes nuls : 4.91%

Sécurité



Agressions physiques / sexuelles

0



Cambriolages

0



Vols / dégradations

0



Stupéfiants

0

Evolution du nombre d'infractions



Pour comparer

(en proportion du nombre d'habitants)



Sources : Bases statistiques communale, départementale et régionale de la délinquance enregistrée par la police et la gendarmerie nationales selon les dernières parutions officielles de 2025 portant sur l'année 2024 ([data.gouv](https://data.gouv.fr)).

Agressions physiques / sexuelles : Violences sexuelles, coups et blessures volontaires intrafamiliaux, coups et blessures volontaires, autres coups, blessures volontaires et vols violents sans arme.

Cambriolages : Cambriolages de logements.

Vols : Vols avec armes, vols d'accessoires sur véhicules, vols dans les véhicules, vols de véhicules, vols sans violence contre des personnes, destructions, dégradations volontaires et escroqueries.

Stupéfiants : Trafic de stupéfiants dont (AFD) et usage de stupéfiants.

Services à la population



Commerce

Hypermarché	X <u>Moulins</u> 21km
Supermarché	X <u>Varenes-sur-Allier</u> 4km
Superette	X <u>Varenes-sur-Allier</u> 4km
Boulangerie	X <u>Varenes-sur-Allier</u> 3km
Boucherie	X <u>Varenes-sur-Allier</u> 4km
Restaurant	X <u>Saint-Gérand-de-Vaux</u> 3km
Garage	X <u>Varenes-sur-Allier</u> 2km
Station-service	X <u>Varenes-sur-Allier</u> 4km
Banque	X <u>Varenes-sur-Allier</u> 4km
La poste	X <u>Varenes-sur-Allier</u> 5km
Coiffeur	1
Tabac	X <u>Varenes-sur-Allier</u> 4km
Bars / discothèque	3
Bibliothèque	X <u>Varenes-sur-Allier</u> 5km
Cinéma	X <u>Moulins</u> 24km
Vétérinaire	X <u>Varenes-sur-Allier</u> 4km



Santé

Pharmacie	X <u>Varenes-sur-Allier</u> 4km
Hôpital	X <u>Saint-Pourçain-sur-Sioule</u> 9km
Laboratoire d'analyses médicales	X <u>Varenes-sur-Allier</u> 5km
Etablissement pour handicapé	X <u>Saint-Pourçain-sur-Sioule</u> 9km
EHPA	X <u>Montoldre</u> 5km
Médecin	X <u>Varenes-sur-Allier</u> 4km
Dentiste	X <u>Varenes-sur-Allier</u> 4km
Chirurgien	X <u>Varenes-sur-Allier</u> 4km
Dermatologue	X <u>Vichy</u> 25km
Anesthésiste	X <u>Moulins</u> 22km
Gastro-entérologue	X <u>Moulins</u> 22km
Gynécologue	X <u>Vichy</u> 23km
Cancérologue	X <u>Clermont-Ferrand</u> 66km
Neurologue	X <u>Vichy</u> 23km
Ophtalmologue	X <u>Vichy</u> 23km
ORL	X <u>Vichy</u> 25km
Cardiologue	X <u>Moulins</u> 22km
Pédiatre	X <u>Vichy</u> 23km
Pneumologue	X <u>Moulins</u> 22km
Psychologue	X <u>Moulins</u> 24km
Radiologue	X <u>Moulins</u> 22km
Rhumatologue	X <u>Moulins</u> 22km
Sage-femme	X <u>Saint-Pourçain-sur-Sioule</u> 8km



Éducation

Crèche	X <u>Varenes-sur-Allier</u> 5km
Ecole maternelle Public	X <u>Saint-Gérand-de-Vaux</u> 4km
Ecole maternelle Privé	X <u>Montbrison</u> 98km
Ecole primaire Public	1
Ecole primaire Privé	X <u>Saint-Pourçain-sur-Sioule</u> 9km
Collège Public	X <u>Varenes-sur-Allier</u> 4km
Collège Privé	X <u>Saint-Pourçain-sur-Sioule</u> 9km
Lycée Public	X <u>Varenes-sur-Allier</u> 4km

Sources : Base Sirene des entreprises et de leurs établissements selon les dernières parutions officielles de 2025 portant sur l'année 2024 ([data.gouv](#)). Liste, localisation et tarifs des professionnels de santé selon les dernières parutions officielles de 2025 portant sur l'année 2024 ([opendatasoft](#)) et FINESS Extraction du Fichier des établissements selon les dernières parutions officielles de 2025 portant sur l'année 2024 ([data.gouv](#)). Adresse et géolocalisation des établissements d'enseignement du premier et second degrés selon les dernières parutions officielles de 2025 portant sur l'année 2024 ([data.education.gouv](#))

bien-dans-ma-ville.fr

Villes autour de Saint-Loup

Ville	Habitants	Superficie	Pop densité	Pop active	Taux chômage	Revenu moyen	Prix immobilier
Saint-Gérard-de-Vaux	408	40 km ²	10 h/km ²	41.4%	4.9%	20 990 €/an	1 277 €/m ²
Varennnes-sur-Allier (2 avis)	3 549	24 km ²	148 h/km ²	40.6%	6%	20 200 €/an	892 €/m ²
Montoldre	590	18 km ²	33 h/km ²	36.3%	3.1%	21 840 €/an	969 €/m ²
Contigny	573	17 km ²	34 h/km ²	46.6%	3.1%	22 670 €/an	1 005 €/m ²
La Ferté-Hauterive (1 avis)	254	18 km ²	14 h/km ²	48.8%	5.1%	23 540 €/an	1 354 €/m ²
Paray-sous-Briailles	616	22 km ²	28 h/km ²	50.6%	4.4%	22 250 €/an	1 491 €/m ²
Monétay-sur-Allier	536	11 km ²	49 h/km ²	44.2%	4.5%	21 810 €/an	843 €/m ²
Châtel-de-Neuvre	563	19 km ²	30 h/km ²	43%	2%	21 250 €/an	555 €/m ²
Rongères	555	9 km ²	62 h/km ²	43.2%	3.8%	22 700 €/an	1 234 €/m ²
Loriges	350	9 km ²	39 h/km ²	48.3%	7.4%	21 710 €/an	1 140 €/m ²
Gouise	219	23 km ²	10 h/km ²	51.6%	6.8%	22 840 €/an	1 063 €/m ²
Boucé	507	21 km ²	24 h/km ²	46.9%	4.7%	20 550 €/an	896 €/m ²
Saulcet	657	8 km ²	82 h/km ²	47.2%	3.3%	23 210 €/an	1 098 €/m ²
Bessay-sur-Allier	1 382	34 km ²	41 h/km ²	46.4%	3.1%	22 250 €/an	1 135 €/m ²
Saint-Pourçain-sur-Sioule (2 avis)	4 884	35 km ²	140 h/km ²	41.6%	3.8%	20 970 €/an	1 203 €/m ²

bien-dans-ma-ville.fr



Vous aimez votre ville ? Notez-la !

Et faites-nous part de vos remarques constructives



Avec

BIEN dans ma **VILLE** 