



Version web

Ville de Saint-Louis-en- l'Isle

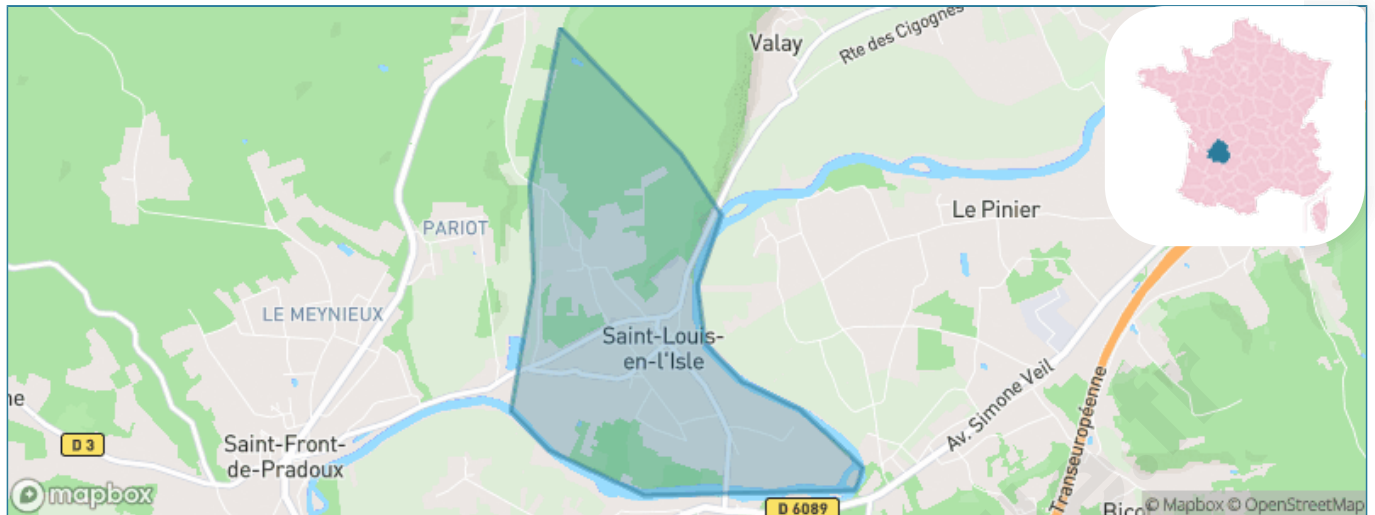
Présenté par

BIEN dans
ma **VILLE** 

Sommaire

Situation géographique	3
Statistiques sur la population	4
Evolution du nombre d'habitants	4
Tranche d'âge	5
0-14 ans	5
15-29 ans	5
30-44 ans	5
45-59 ans	5
60-74 ans	5
75-89 ans	5
90 ans et +	5
Activité professionnelle	5
Agriculteurs	5
Artisans, Commerçants	5
Cadres et sup.	5
Professions intermédiaires	5
Employé	5
Ouvrier	5
Retraité	5
Autres	5
Niveau de diplôme	6
Sans diplôme ou CEP	6
Brevet, BEPC, DNB	6
CAP-BEP ou équivalent	6
BAC ou équivalent	6
BAC+2	6
BAC+3 ou +4	6
BAC+5 ou plus	6
Composition des ménages	6
Couple sans enfant	6
Couple avec enfant(s)	6
Famille monoparentale	6
Colocation / Autre	6
Personnes seules	6
Profils électoraux	7
Premier tour	7
Sécurité	8
Evolution du nombre d'infractions	8
Pour comparer	9
Services à la population	10
Commerce	10
Éducation	10
Villes autour de Saint-Louis-en-l'Isle	11

Situation géographique



i Informations clés

- **Région** : Nouvelle-Aquitaine
- **Département** : Dordogne
- **Code postal** : 24400
- **Superficie** : 2 km²



Statistiques sur la population



Nombre d'habitants

311



Age moyen

43 ans



Pop active

43.4%



Taux chômage

10.7%



Pop densité

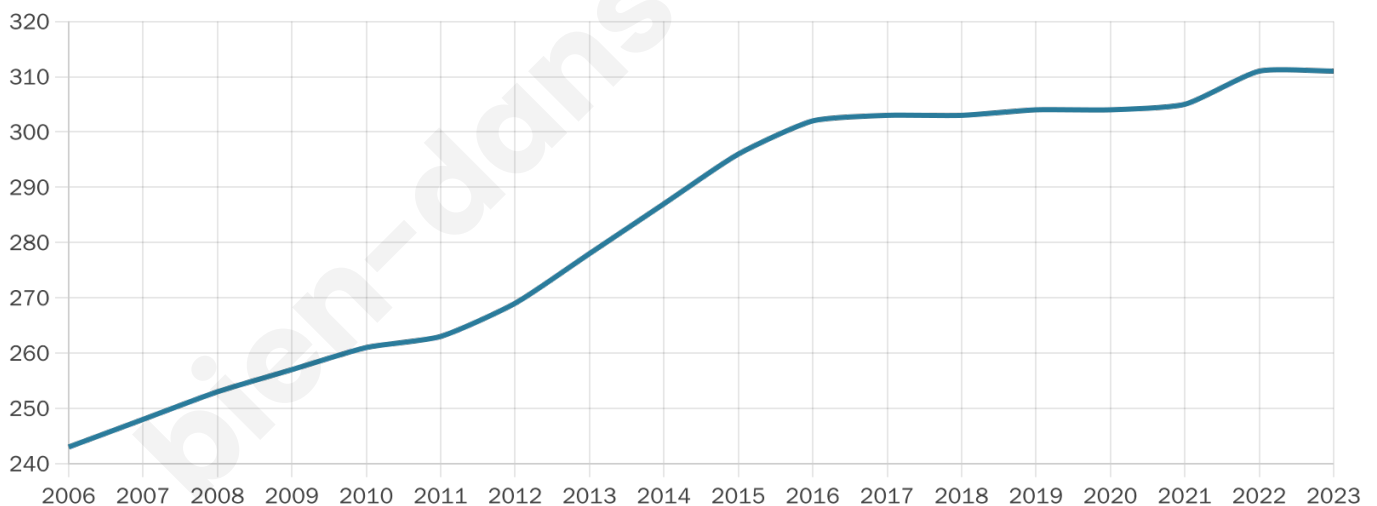
156 h/km²



Revenu moyen

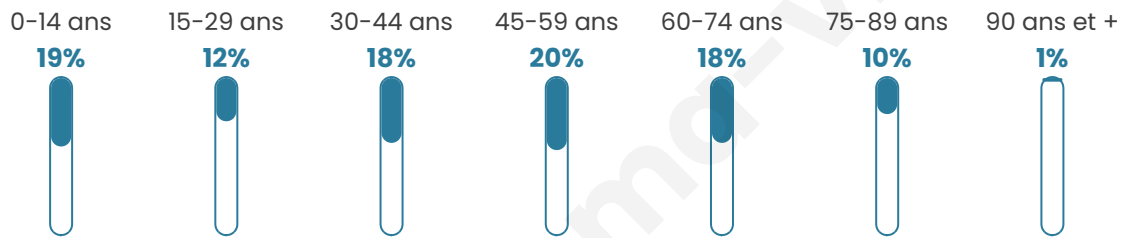
21 730 €/an

Evolution du nombre d'habitants

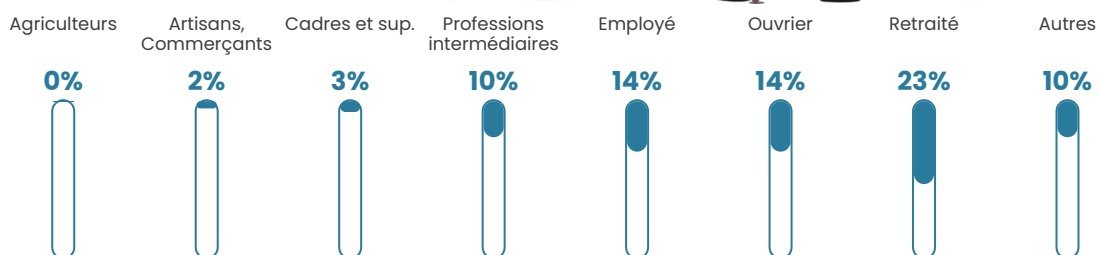


Sources : Institut national de la statistique et des études économiques (insee) selon Les dernières parutions officielles de 2024 portant sur les années 2020, 2021 et 2022.


Tranche d'âge




Activité professionnelle



Niveau de diplôme















Composition des ménages



Profils électoraux

Premier tour

	Marine LE PEN	29.59 %
	Jean-Luc MÉLENCHON	21.43 %
	Emmanuel MACRON	19.39 %
	Jean LASSALLE	8.67 %
	Éric ZEMMOUR	6.63 %
	Fabien ROUSSEL	5.10 %
	Yannick JADOT	3.57 %
	Nicolas DUPONT-AIGNAN	2.04 %
	Anne HIDALGO	1.02 %
	Valérie PÉCRESSE	1.02 %
	Philippe POUTOU	1.02 %
	Nathalie ARTHAUD	0.51 %



240 inscrits

Participation : 82.92%

Votes blancs : 0.00%

Votes nuls : 1.51%

Second tour

	Emmanuel MACRON	42,44 %
	Marine LE PEN	57,56 %

240 inscrits

Participation : 81.67%

Votes blancs : 1.02%

Votes nuls : 11.22%

Sécurité



Agressions physiques / sexuelles

0



Cambriolages

0



Vols / dégradations

0



Stupéfiants

0

Evolution du nombre d'infractions



Pour comparer

(en proportion du nombre d'habitants)



Sources : Bases statistiques communale, départementale et régionale de la délinquance enregistrée par la police et la gendarmerie nationales selon les dernières parutions officielles de 2025 portant sur l'année 2024 ([data.gouv](https://data.gouv.fr)).

Agressions physiques / sexuelles : Violences sexuelles, coups et blessures volontaires intrafamiliaux, coups et blessures volontaires, autres coups, blessures volontaires et vols violents sans arme.

Cambriolages : Cambriolages de logements.

Vols : Vols avec armes, vols d'accessoires sur véhicules, vols dans les véhicules, vols de véhicules, vols sans violence contre des personnes, destructions, dégradations volontaires et escroqueries.

Stupéfiants : Trafic de stupéfiants dont (AFD) et usage de stupéfiants.

Services à la population



Commerce

Hypermarché	X Ribérac 21km
Supermarché	X Saint-Médard-de-Mussidan 5km
Superette	X Saint-Front-de-Pradou 3km
Boulangerie	X Saint-Front-de-Pradou 3km
Boucherie	X Mussidan 4km
Restaurant	X Sourzac 2km
Garage	1
Station-service	X Saint-Médard-de-Mussidan 5km
Banque	X Mussidan 4km
La poste	X Saint-Front-de-Pradou 3km
Coiffeur	X Saint-Front-de-Pradou 3km
Tabac	X Mussidan 4km
Bars / discothèque	1
Bibliothèque	X La Force 22km
Cinéma	X Mussidan 4km
Vétérinaire	X Mussidan 4km



Santé

Pharmacie	X Mussidan 4km
Hôpital	X Bergerac 25km
Laboratoire d'analyses médicales	X Mussidan 4km
Etablissement pour handicapé	X Mussidan 4km
EHPA	X Mussidan 4km
Médecin	X Sourzac 2km
Dentiste	X Mussidan 4km
Chirurgien	X Montpon-Ménestérol 20km
Dermatologue	X Prigonrieux 24km
Anesthésiste	X Bergerac 25km
Gastro-entérologue	X Bergerac 25km
Gynécologue	X Bergerac 25km
Cancérologue	X Périgueux 28km
Neurologue	X Montpon-Ménestérol 20km
Ophthalmologue	X Montpon-Ménestérol 20km
ORL	X Bergerac 24km
Cardiologue	X Bergerac 26km
Pédiatre	X Bergerac 24km
Pneumologue	X Périgueux 28km
Psychologue	X Ribérac 21km
Radiologue	X Montpon-Ménestérol 20km
Rhumatologue	X Bergerac 25km
Sage-femme	X Bergerac 24km



Éducation

Crèche	X Issac 7km
Ecole maternelle Public	X Mussidan 5km
Ecole maternelle Privé	X Marsac 77km
Ecole primaire Public	1
Ecole primaire Privé	X Église-Neuve-d'Issac 10km
Collège Public	X Mussidan 4km
Collège Privé	X Bourrou 16km
Lycée Public	X Ribérac 20km
Lycée Privé	X Bergerac 24km

Sources : Base Sirene des entreprises et de leurs établissements selon les dernières parutions officielles de 2025 portant sur l'année 2024 ([data.gouv](#)). Liste, localisation et tarifs des professionnels de santé selon les dernières parutions officielles de 2025 portant sur l'année 2024 ([opendatasoft](#)) et FINISS Extraction du Fichier des établissements selon les dernières parutions officielles de 2025 portant sur l'année 2024 ([data.gouv](#)). Adresse et géolocalisation des établissements d'enseignement du premier et second degrés selon les dernières parutions officielles de 2025 portant sur l'année 2024 ([data.education.gouv](#))

Villes autour de Saint-Louis-en-l'Isle

Ville	Habitants	Superficie	Pop densité	Pop active	Taux chômage	Revenu moyen	Prix immobilier
Sourzac	1 135	23 km ²	49 h/km ²	39.6%	4.8%	22 100 €/an	1 292 €/m ²
Douzillac (1 avis)	845	17 km ²	50 h/km ²	42%	4%	20 570 €/an	1 326 €/m ²
Beauronne	372	19 km ²	20 h/km ²	43%	6.7%	20 330 €/an	800 €/m ²
Saint-Front-de-Pradoux (3 avis)	1 148	9 km ²	128 h/km ²	39.5%	3.4%	21 540 €/an	1 177 €/m ²
Mussidan (18 avis)	2 771	3 km ²	924 h/km ²	35.2%	6.5%	19 320 €/an	1 212 €/m ²
Saint-Médard-de-Mussidan	1 618	24 km ²	67 h/km ²	39.4%	4%	21 300 €/an	1 129 €/m ²
Saint-Martin-l'Astier	142	9 km ²	16 h/km ²	45.1%	7%	22 430 €/an	1 574 €/m ²
Bournac	354	9 km ²	39 h/km ²	43.8%	2.8%	22 550 €/an	1 881 €/m ²
Neuvic (4 avis)	3 687	25 km ²	147 h/km ²	34.7%	4.1%	20 890 €/an	1 195 €/m ²
Saint-Étienne-de-Puycorbier	111	13 km ²	9 h/km ²	39.6%	6.3%	17 340 €/an	844 €/m ²
Saint-Séverin-d'Estissac	95	5 km ²	19 h/km ²	36.8%	1.1%	21 220 €/an	1 234 €/m ²
Issac	437	23 km ²	19 h/km ²	38.9%	3.2%	21 290 €/an	NC
Saint-Germain-du-Salembre	901	19 km ²	47 h/km ²	43.8%	5.3%	21 430 €/an	1 203 €/m ²
Saint-Jean-d'Ataux	129	12 km ²	11 h/km ²	42.6%	10.1%	19 400 €/an	1 664 €/m ²
Les Lèches	389	21 km ²	19 h/km ²	40.4%	5.1%	21 820 €/an	1 275 €/m ²

bien-dans-ma-ville.fr



Vous aimez votre ville ? Notez-la !

Et faites-nous part de vos remarques constructives



Avec

BIEN dans ma **VILLE** 