



Version web

Ville de Saint-Louis-de-Montferrand

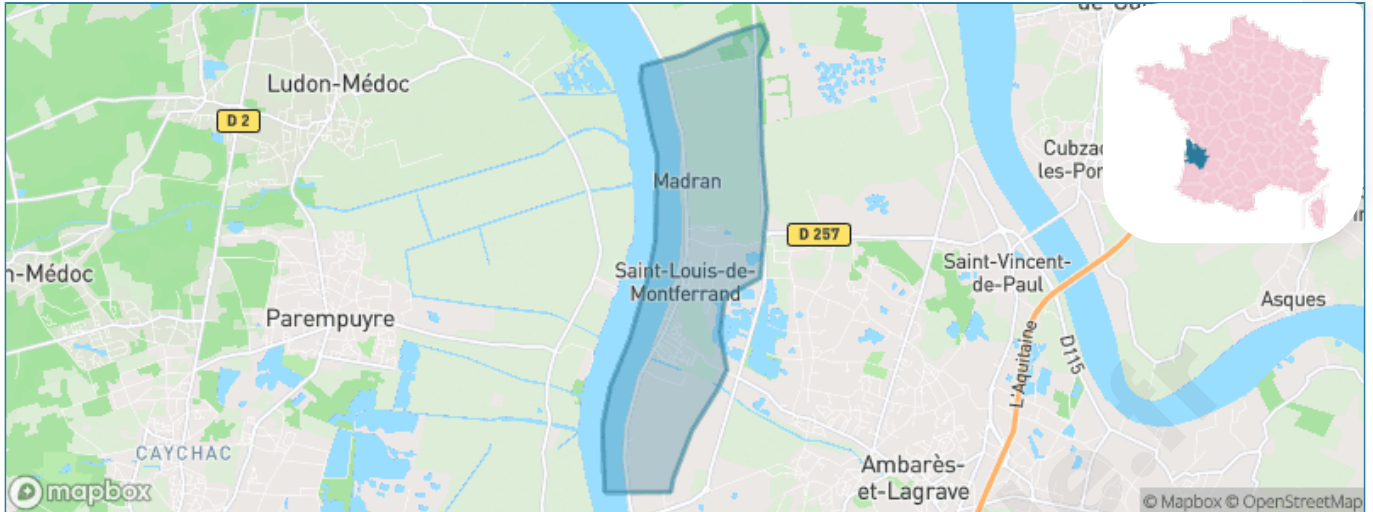
Présenté par

BIEN dans ma **VILLE** 

Sommaire

Situation géographique	3
Statistiques sur la population	4
Evolution du nombre d'habitants	4
Tranche d'âge	5
0-14 ans	5
15-29 ans	5
30-44 ans	5
45-59 ans	5
60-74 ans	5
75-89 ans	5
90 ans et +	5
Activité professionnelle	5
Agriculteurs	5
Artisans, Commerçants	5
Cadres et sup.	5
Professions intermédiaires	5
Employé	5
Ouvrier	5
Retraité	5
Autres	5
Niveau de diplôme	6
Sans diplôme ou CEP	6
Brevet, BEPC, DNB	6
CAP-BEP ou équivalent	6
BAC ou équivalent	6
BAC+2	6
BAC+3 ou +4	6
BAC+5 ou plus	6
Composition des ménages	6
Couple sans enfant	6
Couple avec enfant(s)	6
Famille monoparentale	6
Colocation / Autre	6
Personnes seules	6
Profil électoraux	7
Premier tour	7
Sécurité	8
Evolution du nombre d'infractions	8
Pour comparer	9
Services à la population	10
Commerce	10
Éducation	10
Villes autour de Saint-Louis-de-Montferrand	12
Avis sur la ville de Saint-Louis-de-Montferrand	13
Moyenne par critère	13
Villes autour de Saint-Louis-de-Montferrand	13
Répartition des avis par note	13
Répartition des avis par note	13

Situation géographique



i Informations clés

- **Région** : Nouvelle-Aquitaine
- **Département** : Gironde
- **Métropole** : Bordeaux Métropole
- **Code postal** : 33440
- **Superficie** : 10 km²



Statistiques sur la population



Nombre d'habitants

2 051



Age moyen

39 ans



Pop active

52.6%



Taux chômage

11.9%



Pop densité

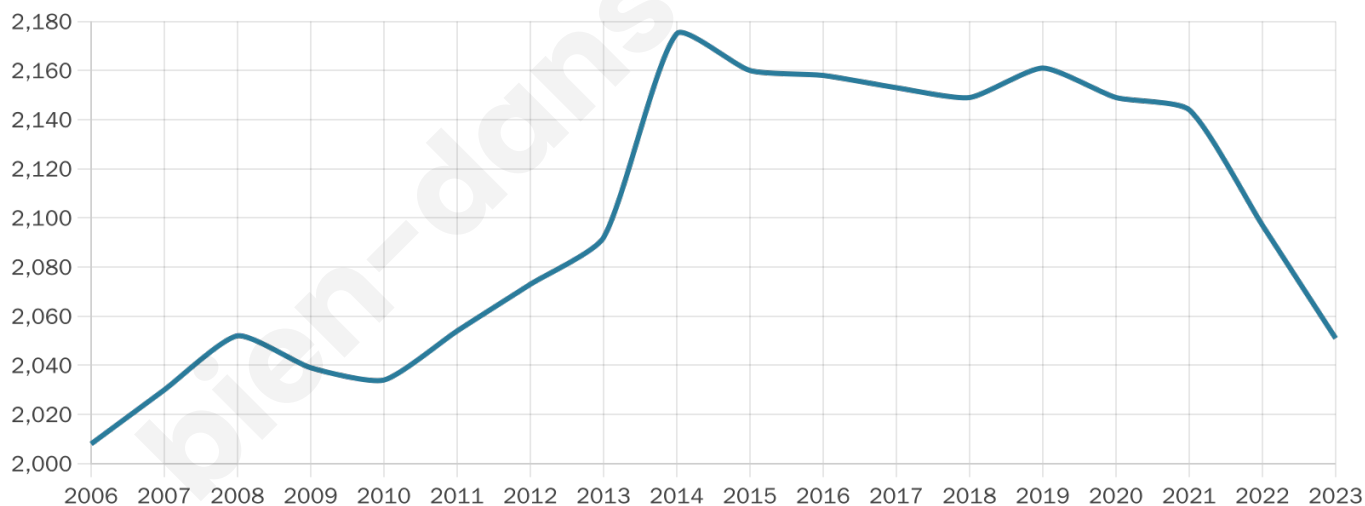
205 h/km²



Revenu moyen

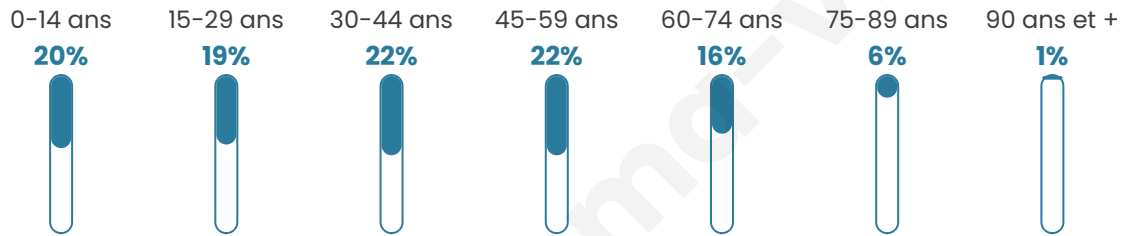
22 090 €/an

Evolution du nombre d'habitants

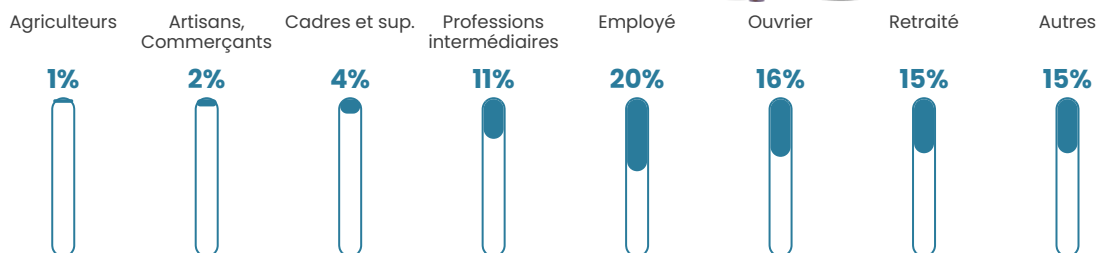


Sources : Institut national de la statistique et des études économiques (insee) selon Les dernières parutions officielles de 2024 portant sur les années 2020, 2021 et 2022.


Tranche d'âge




Activité professionnelle



Niveau de diplôme













Composition des ménages



Profils électoraux

Premier tour

	Marine LE PEN	31.01 %
	Jean-Luc MÉLENCHON	24.32 %
	Emmanuel MACRON	21.71 %
	Éric ZEMMOUR	4.94 %
	Jean LASSALLE	4.55 %
	Anne HIDALGO	3.29 %
	Yannick JADOT	2.33 %
	Nicolas DUPONT-AIGNAN	2.23 %
	Fabien ROUSSEL	2.13 %
	Valérie PÉCRESSE	1.94 %
	Philippe POUTOU	1.07 %
	Nathalie ARTHAUD	0.48 %



1 310 inscrits

Participation : 80.76%

Votes blancs : 1.89%

Votes nuls : 0.57%

Second tour

	Emmanuel MACRON	46,18 %
	Marine LE PEN	53,82 %

1 310 inscrits

Participation : 76.49%

Votes blancs : 5.79%

Votes nuls : 1.5%

Sécurité



Agressions physiques / sexuelles

0



Cambriolages

15



Vols / dégradations

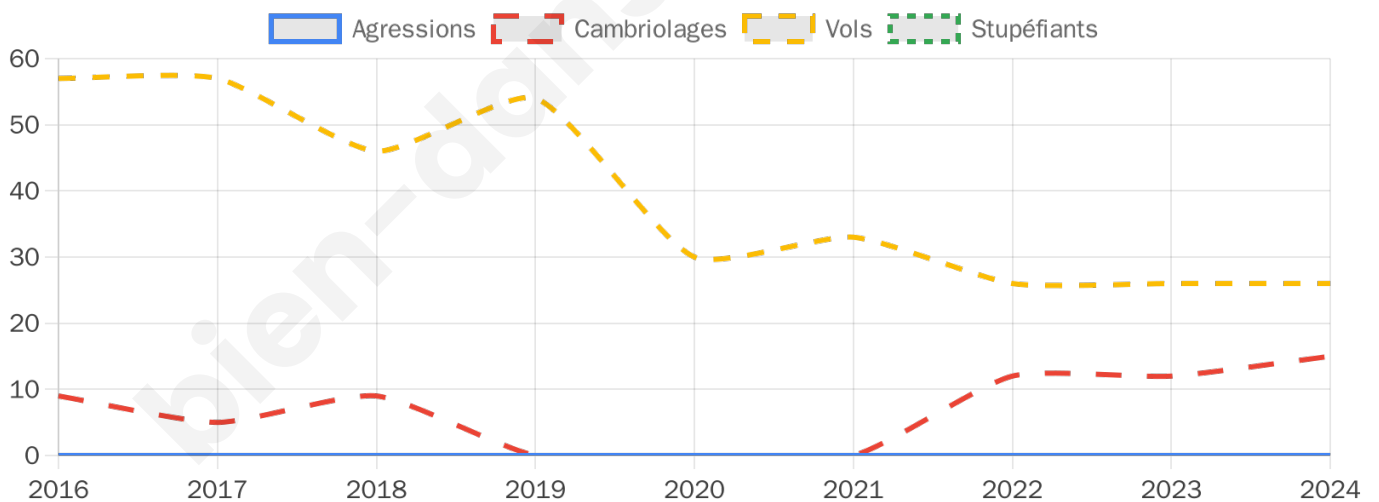
26



Stupéfiants

0

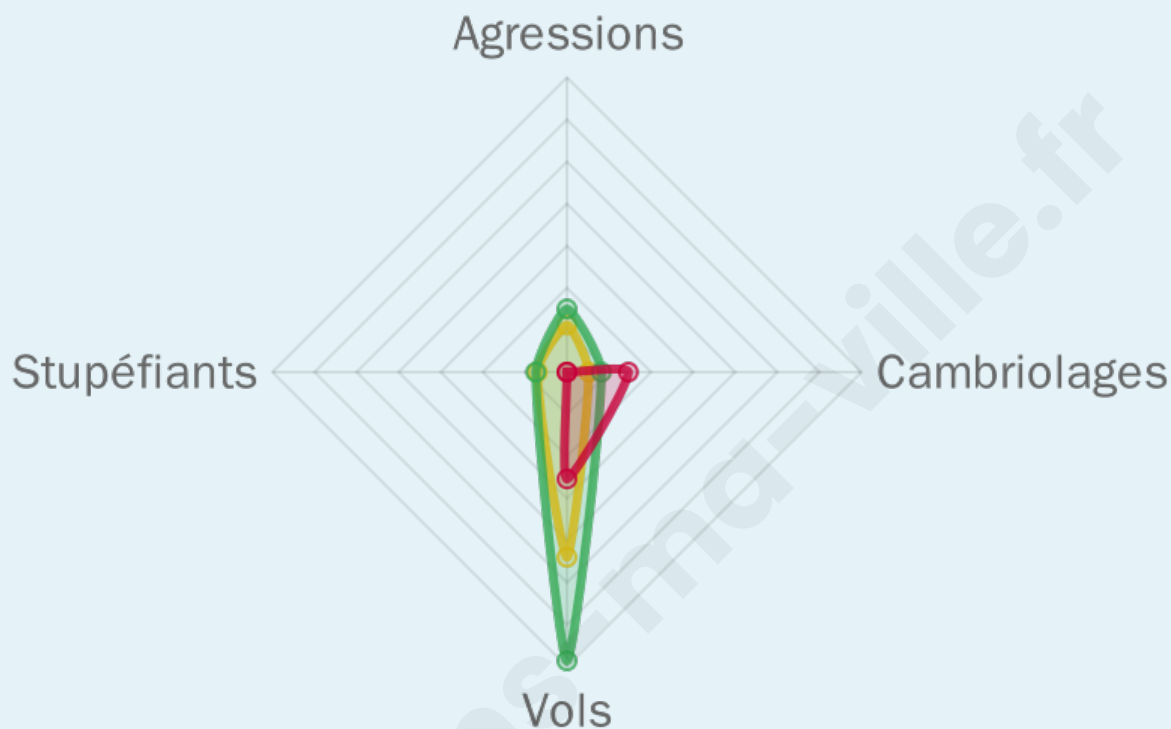
Evolution du nombre d'infractions



Pour comparer

(en proportion du nombre d'habitants)

■ Ville ■ Département ■ Région



Sources : Bases statistiques communale, départementale et régionale de la délinquance enregistrée par la police et la gendarmerie nationales selon les dernières parutions officielles de 2025 portant sur l'année 2024 ([data.gouv](https://data.gouv.fr)).

Agressions physiques / sexuelles : Violences sexuelles, coups et blessures volontaires intrafamiliaux, coups et blessures volontaires, autres coups, blessures volontaires et vols violents sans arme.

Cambriolages : Cambriolages de logements.

Vols : Vols avec armes, vols d'accessoires sur véhicules, vols dans les véhicules, vols de véhicules, vols sans violence contre des personnes, destructions, dégradations volontaires et escroqueries.

Stupéfiants : Trafic de stupéfiants dont (AFD) et usage de stupéfiants.

Services à la population



Commerce

Hypermarché	X <u>Sainte-Eulalie</u> 6km
Supermarché	X <u>Ambarès-et-Lagrave</u> 5km
Superette	1
Boulangerie	3
Boucherie	X <u>Carbon-Blanc</u> 5km
Restaurant	1
Garage	6
Station-service	1
Banque	X <u>Ambarès-et-Lagrave</u> 4km
La poste	4
Coiffeur	3
Tabac	X <u>Ambarès-et-Lagrave</u> 5km
Bars / discothèque	2
Bibliothèque	X <u>Parempuyre</u> 6km
Cinéma	X <u>Ambarès-et-Lagrave</u> 4km
Vétérinaire	X <u>Ambarès-et-Lagrave</u> 4km



Santé

Pharmacie	1
Hôpital	X <u>Saint-André-de-Cubzac</u> 9km
Laboratoire d'analyses médicales	X <u>Ambarès-et-Lagrave</u> 5km
Etablissement pour handicapé	X <u>Ambarès-et-Lagrave</u> 3km
EHPA	X <u>Ambarès-et-Lagrave</u> 3km
Médecin	2
Dentiste	1
Chirurgien	X <u>Bordeaux</u> 8km
Dermatologue	X <u>Saint-André-de-Cubzac</u> 9km
Anesthésiste	X <u>Bruges</u> 9km
Gastro-entérologue	X <u>Saint-André-de-Cubzac</u> 9km
Gynécologue	X <u>Lormont</u> 8km
Cancérologue	X <u>Bordeaux</u> 10km
Neurologue	X <u>Ambarès-et-Lagrave</u> 3km
Ophtalmologue	X <u>Ambarès-et-Lagrave</u> 3km
ORL	X <u>Saint-André-de-Cubzac</u> 8km
Cardiologue	X <u>Bassens</u> 5km
Pédiatre	X <u>Lormont</u> 8km
Pneumologue	X <u>Lormont</u> 8km
Psychologue	X <u>Lormont</u> 8km
Radiologue	X <u>Carbon-Blanc</u> 7km
Rhumatologue	X <u>Bruges</u> 9km
Sage-femme	X <u>Ambarès-et-Lagrave</u> 5km



Éducation

Crèche	X <u>Ambarès-et-Lagrave</u> 2km
Ecole maternelle Public	1
Ecole maternelle Privé	X <u>Bordeaux</u> 11km
Ecole primaire Public	1
Ecole primaire Privé	X <u>Ambarès-et-Lagrave</u> 4km
Collège Public	X <u>Ambarès-et-Lagrave</u> 5km
Collège Privé	X <u>Ambarès-et-Lagrave</u> 5km
Lycée Public	X <u>Saint-André-de-Cubzac</u> 8km

Lycée Privé

X Saint-André-de-Cubzac 9km

Sources : Base Sirene des entreprises et de leurs établissements selon les dernières parutions officielles de 2025 portant sur l'année 2024 ([data.gouv](#)). Liste, localisation et tarifs des professionnels de santé selon les dernières parutions officielles de 2025 portant sur l'année 2024 ([opendatasoft](#)) et FINESS Extraction du Fichier des établissements selon les dernières parutions officielles de 2025 portant sur l'année 2024 ([data.gouv](#)). Adresse et géolocalisation des établissements d'enseignement du premier et second degrés selon les dernières parutions officielles de 2025 portant sur l'année 2024 ([data.education.gouv](#))

bien-dans-ma-ville.fr

Villes autour de Saint-Louis-de-Montferrand

Ville	Habitants	Superficie	Pop densité	Pop active	Taux chômage	Revenu moyen	Prix immobilier
Parempuyre (16 avis)	10 672	21 km ²	508 h/km ²	49%	4.9%	23 910 €/an	3 119 €/m ²
Saint-Vincent-de-Paul	1 067	13 km ²	82 h/km ²	44.5%	3.8%	22 830 €/an	1 735 €/m ²
Ambarès-et-Lagrave (20 avis)	17 644	24 km ²	735 h/km ²	47.3%	6.1%	21 780 €/an	2 554 €/m ²
Sainte-Eulalie (2 avis)	4 915	9 km ²	546 h/km ²	46%	4.8%	24 470 €/an	2 681 €/m ²
Bassens (9 avis)	8 435	10 km ²	844 h/km ²	44.9%	7.3%	21 280 €/an	2 905 €/m ²
Ludon-Médoc (1 avis)	5 578	18 km ²	310 h/km ²	50.4%	3.5%	25 760 €/an	2 791 €/m ²
Cubzac-les-Ponts	2 693	8 km ²	337 h/km ²	47.3%	4%	23 010 €/an	2 011 €/m ²
Ambès (5 avis)	3 313	28 km ²	118 h/km ²	47.6%	5.5%	20 490 €/an	1 818 €/m ²
Carbon-Blanc (8 avis)	8 331	3 km ²	2 777 h/km ²	46.3%	5.7%	23 210 €/an	3 162 €/m ²
Le Pian-Médoc (7 avis)	7 292	30 km ²	243 h/km ²	46.2%	2.9%	26 940 €/an	3 036 €/m ²
Saint-André-de-Cubzac (13 avis)	12 626	23 km ²	549 h/km ²	50.4%	5.5%	22 530 €/an	2 258 €/m ²
Saint-Loubès (15 avis)	10 027	25 km ²	401 h/km ²	48.5%	3.9%	24 300 €/an	2 695 €/m ²
Blanquefort (20 avis)	17 215	33 km ²	522 h/km ²	45%	4.8%	24 700 €/an	3 197 €/m ²
Yvrac (4 avis)	2 899	8 km ²	362 h/km ²	45.8%	3.2%	25 960 €/an	2 791 €/m ²
Asques	440	6 km ²	73 h/km ²	48%	3.9%	24 740 €/an	2 012 €/m ²

Avis sur la ville de Saint-Louis-de-Montferrand



Moyenne par critère



Villes autour de Saint-Louis-de-Montferrand

Ville	Note globale	Sécurité	Éducation	Sport Loisir	Environnement	Vie pratique
Parempuyre (16 avis)	3.4	2.9	3.8	3.4	3.4	3.4
Saint-Vincent-de-Paul	-	-	-	-	-	-
Ambarès-et-Lagrave (20 avis)	3.3	2.7	3.3	3.7	3.1	3.6
Sainte-Eulalie (2 avis)	4.8	5.0	4.5	4.5	5.0	5.0
Bassens (9 avis)	3.6	2.8	3.8	3.9	3.1	4.3
Ludon-Médoc (1 avis)	3.4	4.0	4.0	3.0	4.0	2.0
Cubzac-les-Ponts	-	-	-	-	-	-
Ambès (5 avis)	3.8	3.6	4.2	4.0	4.4	2.6
Carbon-Blanc (8 avis)	2.7	2.8	3.3	2.8	2.4	2.3
Le Pian-Médoc (7 avis)	4.3	4.4	4.3	4.1	4.6	3.9
Saint-André-de-Cubzac (13 avis)	2.8	2.1	3.3	2.9	2.8	2.7
Saint-Loubès (15 avis)	4.3	4.2	4.5	4.5	4.0	4.3
Blanquefort (20 avis)	4.2	3.9	4.4	4.3	4.3	4.3
Yvrac (4 avis)	3.3	4.0	3.5	3.3	3.5	2.3
Asques	-	-	-	-	-	-



Vous aimez votre ville ? Notez-la !

Et faites-nous part de vos remarques constructives



Avec

BIEN dans ma **VILLE** 