



Version web

# Ville de Saint-Louis

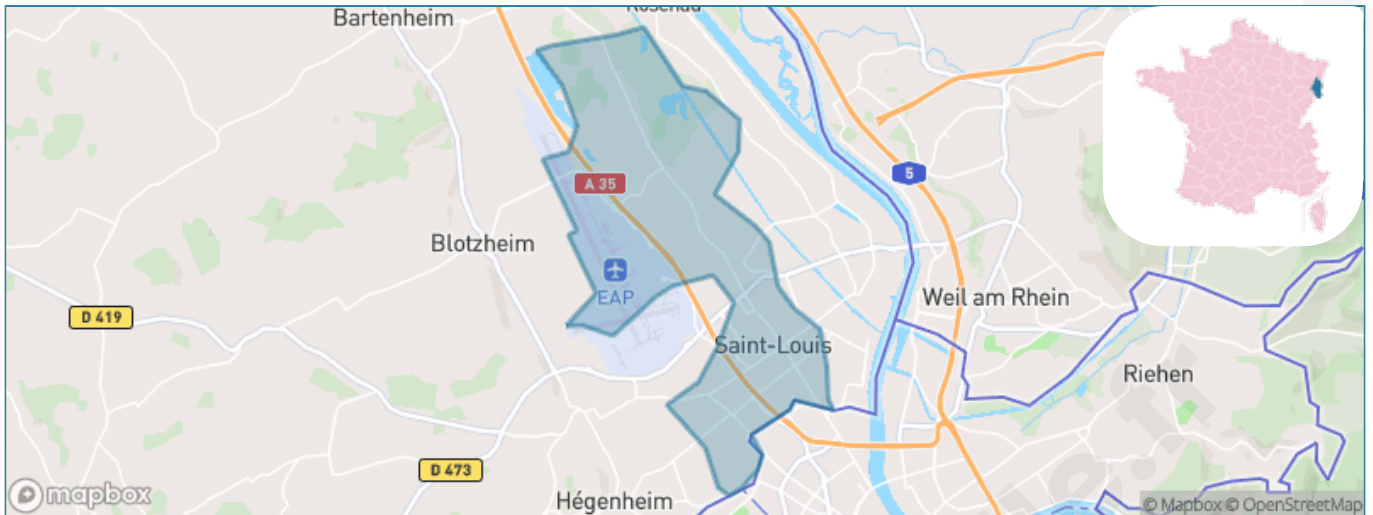
Présenté par

**BIEN** dans  
ma **VILLE** 

# Sommaire

Situation géographique .....	3
Statistiques sur la population .....	4
Evolution du nombre d'habitants .....	4
Tranche d'âge .....	5
0-14 ans .....	5
15-29 ans .....	5
30-44 ans .....	5
45-59 ans .....	5
60-74 ans .....	5
75-89 ans .....	5
90 ans et + .....	5
Activité professionnelle .....	5
Agriculteurs .....	5
Artisans, Commerçants .....	5
Cadres et sup. ....	5
Professions intermédiaires .....	5
Employé .....	5
Ouvrier .....	5
Retraité .....	5
Autres .....	5
Niveau de diplôme .....	6
Sans diplôme ou CEP .....	6
Brevet, BEPC, DNB .....	6
CAP-BEP ou équivalent .....	6
BAC ou équivalent .....	6
BAC+2 .....	6
BAC+3 ou +4 .....	6
BAC+5 ou plus .....	6
Composition des ménages .....	6
Couple sans enfant .....	6
Couple avec enfant(s) .....	6
Famille monoparentale .....	6
Colocation / Autre .....	6
Personnes seules .....	6
Profil électoraux .....	7
Premier tour .....	7
Sécurité .....	8
Evolution du nombre d'infractions .....	8
Pour comparer .....	9
Services à la population .....	10
Commerce .....	10
Éducation .....	10
Villes autour de Saint-Louis .....	11
Avis sur la ville de Saint-Louis .....	12
Moyenne par critère .....	12
Villes autour de Saint-Louis .....	12
Répartition des avis par note .....	12
Répartition des avis par note .....	12

# Situation géographique



## i Informations clés

- **Région** : Grand Est
- **Département** : Haut-Rhin
- **Code postal** : 68128
- **Superficie** : 16 km<sup>2</sup>



# Statistiques sur la population



Nombre d'habitants

**22 805**



Age moyen

**39 ans**



Pop active

**47.7%**



Taux chômage

**12.9%**



Pop densité

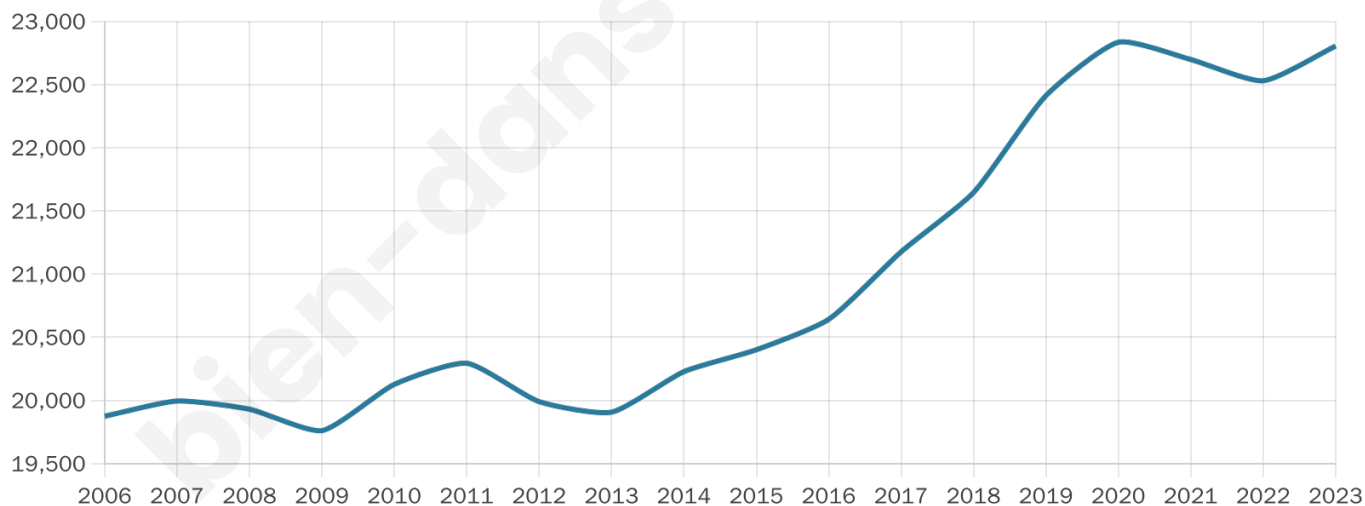
**1 425 h/km<sup>2</sup>**



Revenu moyen

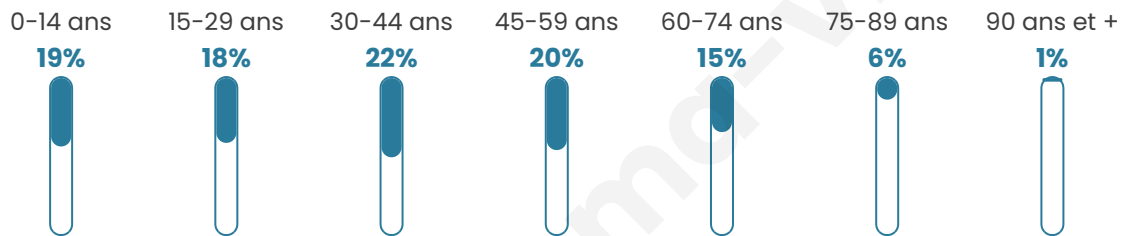
**24 530 €/an**

## Evolution du nombre d'habitants

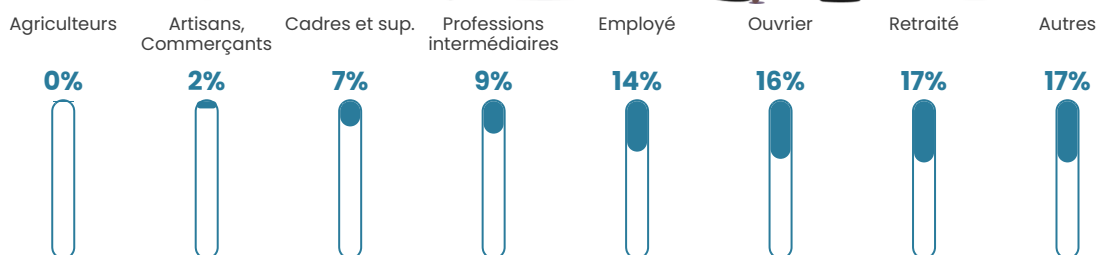


Sources : Institut national de la statistique et des études économiques (insee) selon Les dernières parutions officielles de 2024 portant sur les années 2020, 2021 et 2022.

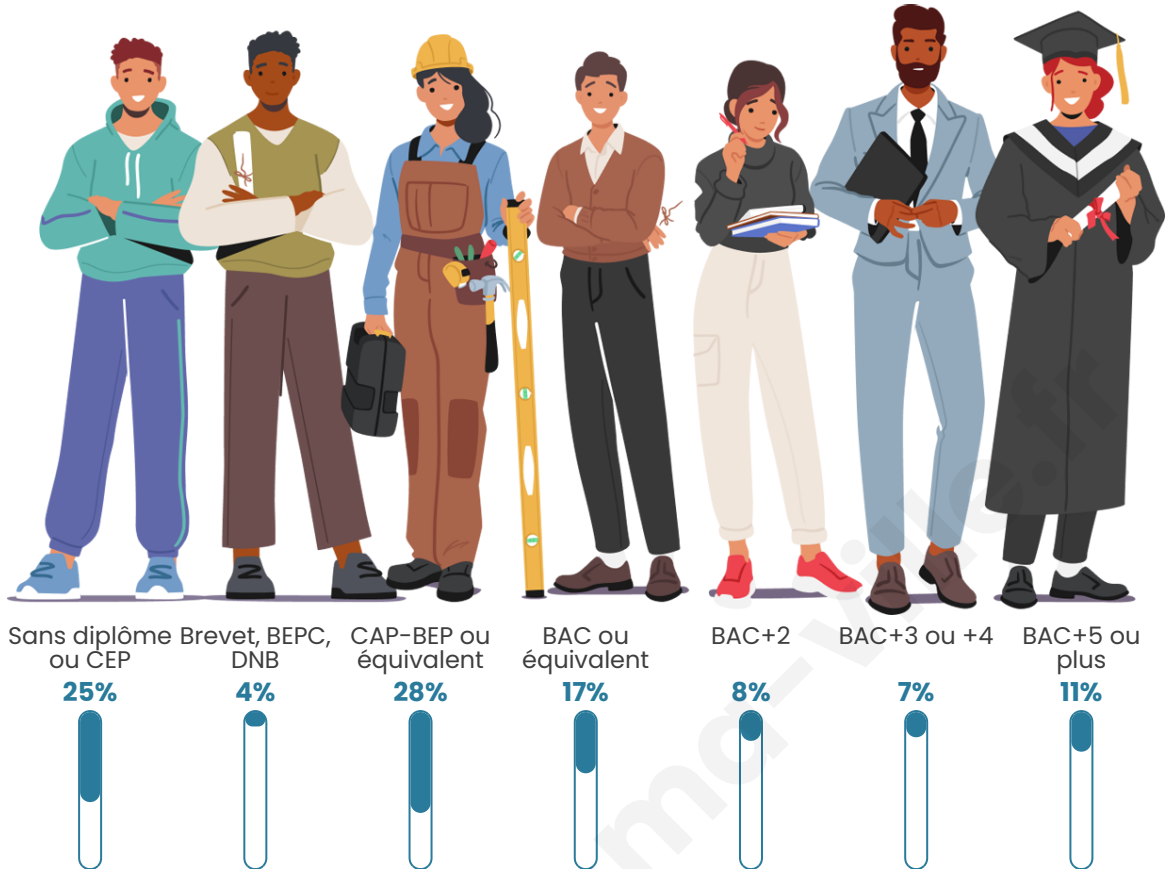
## Tranche d'âge




## Activité professionnelle



## Niveau de diplôme



## Composition des ménages



# Profils électoraux

## Premier tour

	Emmanuel MACRON	29.36 %
	Jean-Luc MÉLENCHON	28.03 %
	Marine LE PEN	19.52 %
	Éric ZEMMOUR	7.39 %
	Valérie PÉCRESE	4.06 %
	Yannick JADOT	3.90 %
	Nicolas DUPONT- AIGNAN	2.94 %
	Jean LASSALLE	1.93 %
	Anne HIDALGO	1.25 %
	Fabien ROUSSEL	0.73 %
	Nathalie ARTHAUD	0.47 %
	Philippe POUTOU	0.43 %



### 10 691 inscrits

Participation : 64.15%

Votes blancs : 1.12%

Votes nuls : 0.55%

## Second tour

	Emmanuel MACRON	63,94 %
	Marine LE PEN	36,06 %

### 10 705 inscrits

Participation : 62.63%

Votes blancs : 5.41%

Votes nuls : 1.33%

# Sécurité



Agressions physiques / sexuelles

**168**



Cambriolages

**97**



Vols / dégradations

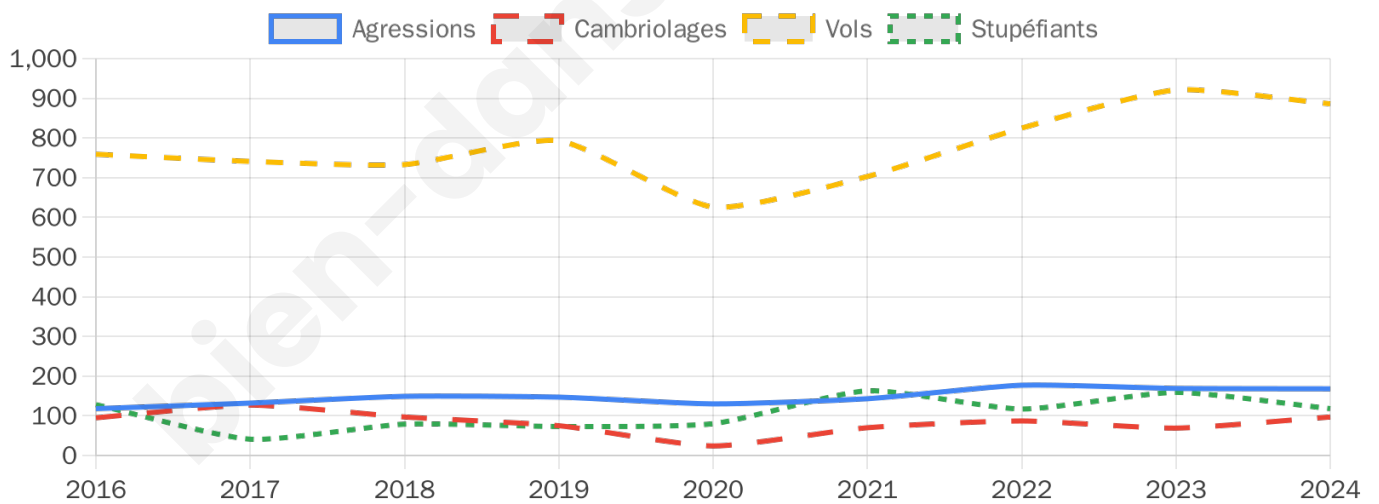
**886**



Stupéfiants

**118**

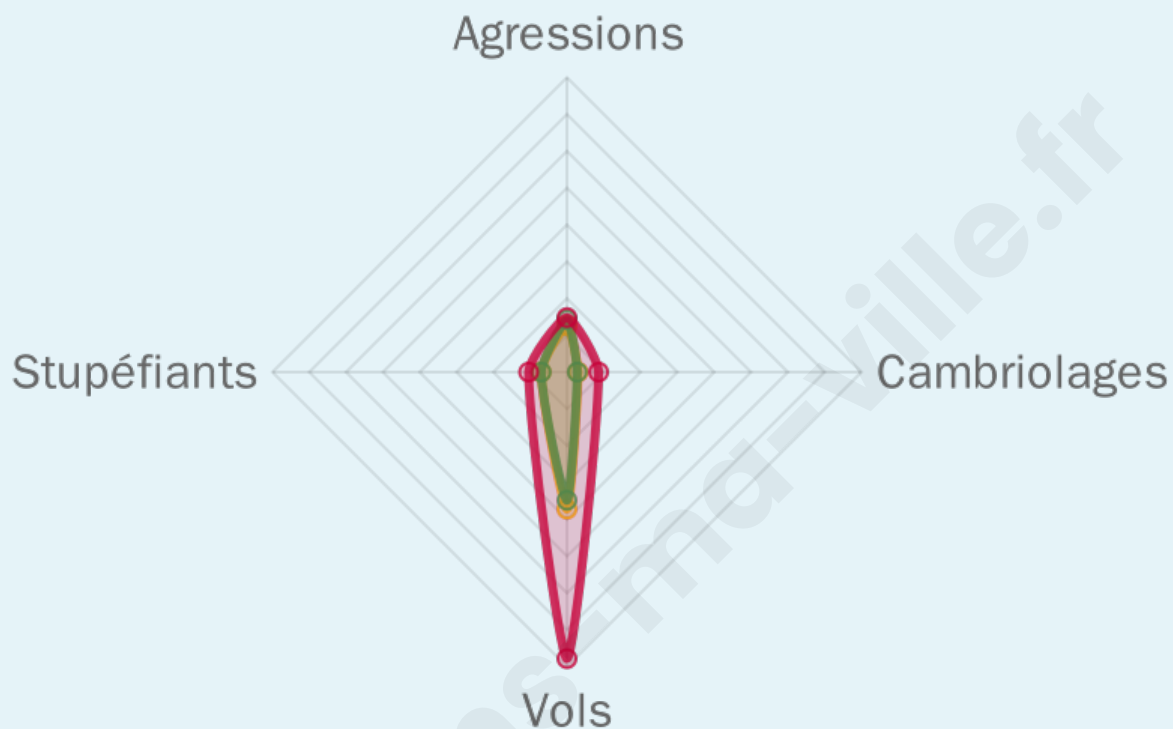
## Evolution du nombre d'infractions



## Pour comparer

(en proportion du nombre d'habitants)

■ Ville ■ Département ■ Région



Sources : Bases statistiques communale, départementale et régionale de la délinquance enregistrée par la police et la gendarmerie nationales selon les dernières parutions officielles de 2025 portant sur l'année 2024 ([data.gouv](https://data.gouv.fr)).

Agressions physiques / sexuelles : Violences sexuelles, coups et blessures volontaires intrafamiliaux, coups et blessures volontaires, autres coups, blessures volontaires et vols violents sans arme.

Cambriolages : Cambriolages de logements.

Vols : Vols avec armes, vols d'accessoires sur véhicules, vols dans les véhicules, vols de véhicules, vols sans violence contre des personnes, destructions, dégradations volontaires et escroqueries.

Stupéfiants : Trafic de stupéfiants dont (AFD) et usage de stupéfiants.

# Services à la population



## Commerce

Hypermarché	2
Supermarché	6
Superette	16
Boulangerie	7
Boucherie	8
Restaurant	59
Garage	24
Station-service	4
Banque	12
La poste	45
Coiffeur	49
Tabac	2
Bars / discothèque	11
Bibliothèque	1
Cinéma	1
Vétérinaire	1



## Santé

Pharmacie	5
Hôpital	1
Laboratoire d'analyses médicales	3
Etablissement pour handicapé	1
EHPA	1
Médecin	6
Dentiste	16
Chirurgien	4
Dermatologue	X <a href="#">Bartenheim</a> 8km
Anesthésiste	X <a href="#">Mulhouse</a> 23km
Gastro-entérologue	2
Gynécologue	1
Cancérologue	X 0km
Neurologue	X <a href="#">Mulhouse</a> 25km
Ophtalmologue	2
ORL	2
Cardiologue	1
Pédiatre	1
Pneumologue	X <a href="#">Rixheim</a> 22km
Psychologue	1
Radiologue	3
Rhumatologue	X <a href="#">Bartenheim</a> 8km
Sage-femme	1



## Éducation

Crèche	5
Ecole maternelle Public	7
Ecole maternelle Privé	X <a href="#">Muespach</a> 15km
Ecole primaire Public	4
Ecole primaire Privé	3
Collège Public	2
Collège Privé	2
Lycée Public	1
Lycée Privé	X <a href="#">Landser</a> 18km

Sources : Base Sirene des entreprises et de leurs établissements selon les dernières parutions officielles de 2025 portant sur l'année 2024 ([data.gouv](#)). Liste, localisation et tarifs des professionnels de santé selon les dernières parutions officielles de 2025 portant sur l'année 2024 ([opendatasoft](#)) et FINISS Extraction du Fichier des établissements selon les dernières parutions officielles de 2025 portant sur l'année 2024 ([data.gouv](#)). Adresse et géolocalisation des établissements d'enseignement du premier et second degrés selon les dernières parutions officielles de 2025 portant sur l'année 2024 ([data.education.gouv](#))



## Villes autour de Saint-Louis

Ville	Habitants	Superficie	Pop densité	Pop active	Taux chômage	Revenu moyen	Prix immobilier
Village-Neuf (4 avis)	4 709	6 km <sup>2</sup>	785 h/km <sup>2</sup>	48.7%	4.6%	37 170 €/an	NC
Huningue (8 avis)	7 487	2 km <sup>2</sup>	3 744 h/km <sup>2</sup>	47.1%	7.1%	25 540 €/an	NC
Hégenheim	3 410	6 km <sup>2</sup>	568 h/km <sup>2</sup>	47.6%	5%	40 800 €/an	NC
Hésingue (5 avis)	2 972	9 km <sup>2</sup>	330 h/km <sup>2</sup>	49.8%	4.2%	39 120 €/an	NC
Buschwiller	1 047	4 km <sup>2</sup>	262 h/km <sup>2</sup>	50.7%	3.7%	38 960 €/an	NC
Rosenau (2 avis)	2 396	6 km <sup>2</sup>	399 h/km <sup>2</sup>	51.5%	3.3%	34 970 €/an	NC
Blotzheim	5 282	14 km <sup>2</sup>	377 h/km <sup>2</sup>	49.4%	4.9%	33 890 €/an	NC
Wentzwiller	780	4 km <sup>2</sup>	195 h/km <sup>2</sup>	50.9%	3.7%	38 400 €/an	NC
Attenschwiller	959	5 km <sup>2</sup>	192 h/km <sup>2</sup>	54.2%	3.6%	38 110 €/an	NC
Neuwiller	525	3 km <sup>2</sup>	175 h/km <sup>2</sup>	48%	3%	44 800 €/an	NC
Ranspach-le-Bas (1 avis)	640	4 km <sup>2</sup>	160 h/km <sup>2</sup>	50.8%	4.1%	36 050 €/an	NC
Michelbach-le-Bas	722	4 km <sup>2</sup>	181 h/km <sup>2</sup>	44.5%	4.2%	38 750 €/an	NC
Bartenheim (1 avis)	4 211	12 km <sup>2</sup>	351 h/km <sup>2</sup>	52.5%	4.6%	34 410 €/an	NC
Folgensbourg (1 avis)	906	6 km <sup>2</sup>	151 h/km <sup>2</sup>	51.8%	3.8%	36 700 €/an	NC
Michelbach-le-Haut	636	7 km <sup>2</sup>	91 h/km <sup>2</sup>	45.4%	1.9%	37 770 €/an	NC

# Avis sur la ville de Saint-Louis



## Moyenne par critère



## Villes autour de Saint-Louis

Ville	Note globale	Sécurité	Éducation	Sport Loisir	Environnement	Vie pratique
Village-Neuf (4 avis)	2.6	3.5	3.0	2.3	2.0	2.0
Huningue (8 avis)	2.7	3.0	2.4	3.0	2.4	2.8
Hégenheim	-	-	-	-	-	-
Hésingue (5 avis)	<b>4.4</b>	<b>4.8</b>	3.6	3.8	<b>5.0</b>	<b>4.6</b>
Buschwiller	-	-	-	-	-	-
Rosenau (2 avis)	2.8	2.5	<b>4.5</b>	3.0	2.0	2.0
Blotzheim	-	-	-	-	-	-
Wentzwiller	-	-	-	-	-	-
Attenschwiller	-	-	-	-	-	-
Neuwiller	-	-	-	-	-	-
Ranspach-le-Bas (1 avis)	3.6	<b>4.0</b>	<b>4.0</b>	<b>4.0</b>	<b>4.0</b>	2.0
Michelbach-le-Bas	-	-	-	-	-	-
Bartenheim (1 avis)	<b>4.6</b>	<b>5.0</b>	<b>4.0</b>	<b>4.0</b>	<b>5.0</b>	<b>5.0</b>
Folgensbourg (1 avis)	2.2	<b>4.0</b>	3.0	3.0	<b>1.0</b>	<b>0.0</b>
Michelbach-le-Haut	-	-	-	-	-	-



# **Vous aimez votre ville ? Notez-la !**

Et faites-nous part de vos remarques constructives



Avec

**BIEN** dans ma **VILLE** 