



Version web

Ville de Saint-Loubès

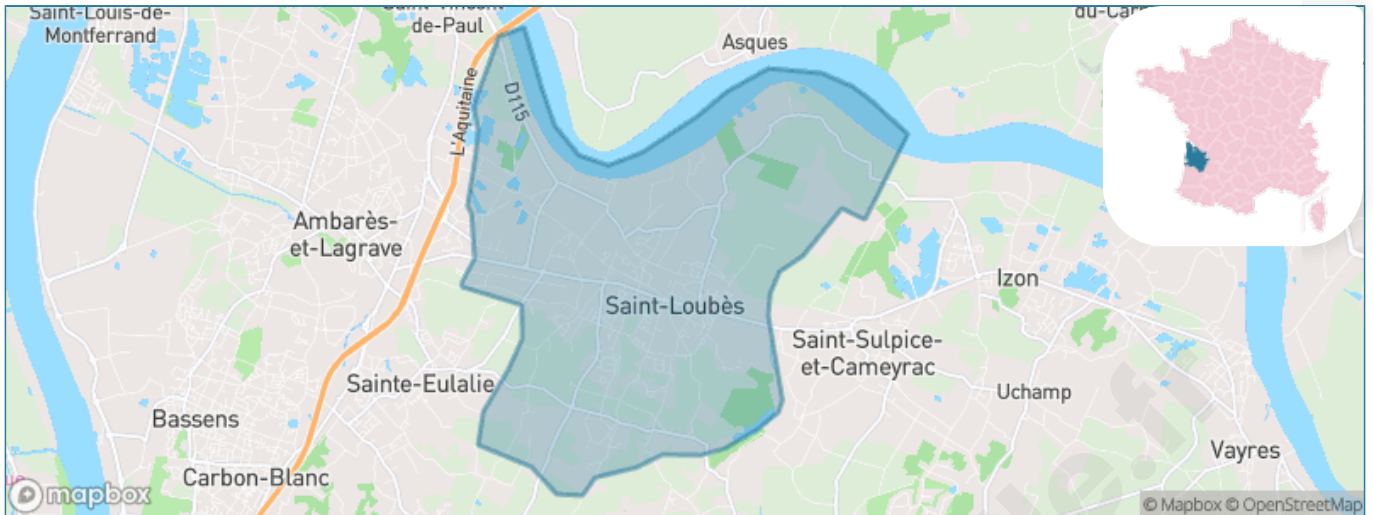
Présenté par

BIEN dans
ma **VILLE** 

Sommaire

Situation géographique	3
Statistiques sur la population	4
Evolution du nombre d'habitants	4
Tranche d'âge	5
0-14 ans	5
15-29 ans	5
30-44 ans	5
45-59 ans	5
60-74 ans	5
75-89 ans	5
90 ans et +	5
Activité professionnelle	5
Agriculteurs	5
Artisans, Commerçants	5
Cadres et sup.	5
Professions intermédiaires	5
Employé	5
Ouvrier	5
Retraité	5
Autres	5
Niveau de diplôme	6
Sans diplôme ou CEP	6
Brevet, BEPC, DNB	6
CAP-BEP ou équivalent	6
BAC ou équivalent	6
BAC+2	6
BAC+3 ou +4	6
BAC+5 ou plus	6
Composition des ménages	6
Couple sans enfant	6
Couple avec enfant(s)	6
Famille monoparentale	6
Colocation / Autre	6
Personnes seules	6
Profil électoraux	7
Premier tour	7
Sécurité	8
Evolution du nombre d'infractions	8
Pour comparer	9
Services à la population	10
Commerce	10
Éducation	10
Villes autour de Saint-Loubès	11
Avis sur la ville de Saint-Loubès	12
Moyenne par critère	12
Villes autour de Saint-Loubès	12
Répartition des avis par note	12
Répartition des avis par note	12

Situation géographique



i Informations clés

- **Région** : Nouvelle-Aquitaine
- **Département** : Gironde
- **Code postal** : 33450
- **Superficie** : 25 km²



Statistiques sur la population



Nombre d'habitants

10 027



Age moyen

40 ans



Pop active

48.5%



Taux chômage

6.3%



Pop densité

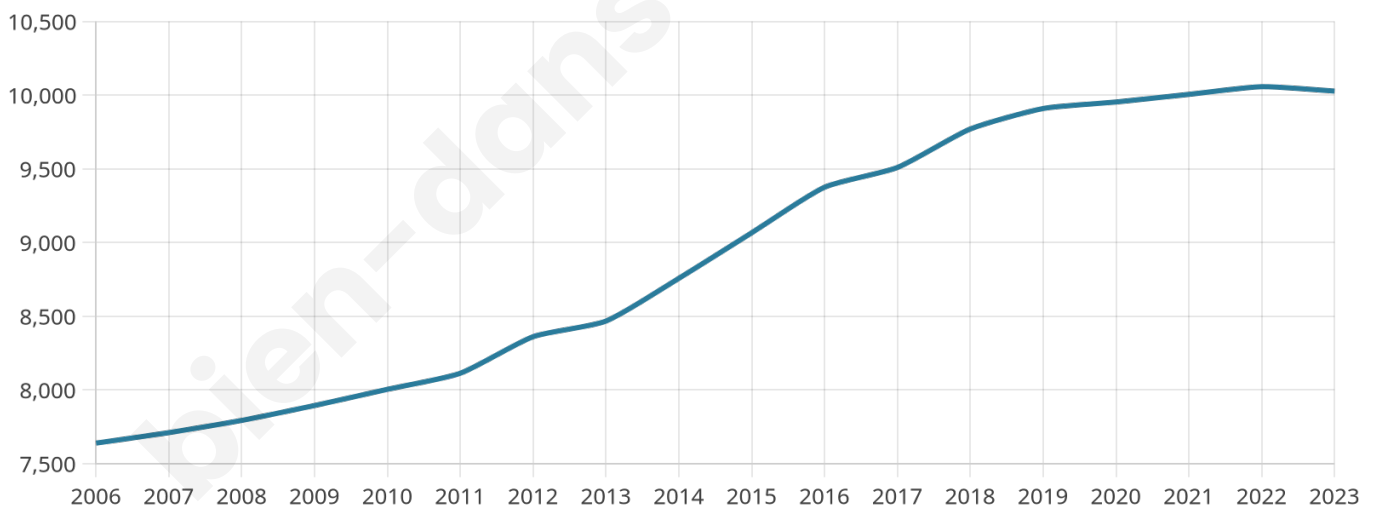
401 h/km²



Revenu moyen

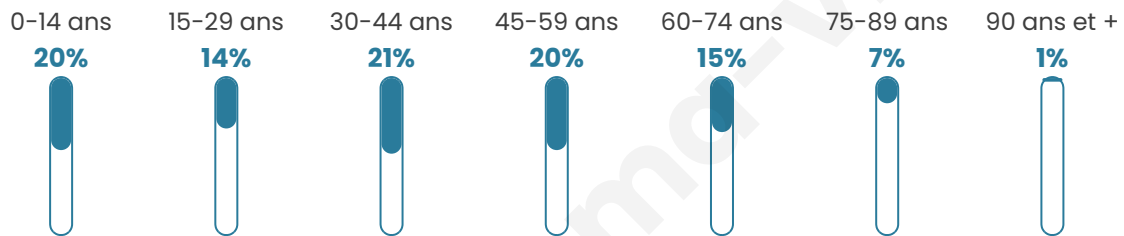
24 300 €/an

Evolution du nombre d'habitants

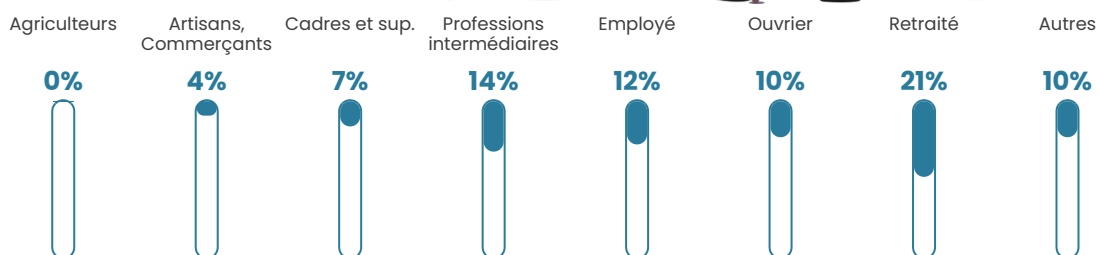


Sources : Institut national de la statistique et des études économiques (insee) selon Les dernières parutions officielles de 2024 portant sur les années 2020, 2021 et 2022.


Tranche d'âge




Activité professionnelle



Niveau de diplôme



Composition des ménages



Profils électoraux

Premier tour

	Emmanuel MACRON	30.13 %
	Marine LE PEN	25.05 %
	Jean-Luc MÉLENCHON	21.00 %
	Éric ZEMMOUR	5.22 %
	Jean LASSALLE	3.90 %
	Yannick JADOT	3.70 %
	Valérie PÉCRESE	2.93 %
	Fabien ROUSSEL	2.77 %
	Nicolas DUPONT- AIGNAN	1.92 %
	Anne HIDALGO	1.81 %
	Philippe POUTOU	1.01 %
	Nathalie ARTHAUD	0.55 %



6 804 inscrits

Participation : 82.04%

Votes blancs : 1.65%

Votes nuls : 0.59%

Second tour

	Emmanuel MACRON	59,21 %
	Marine LE PEN	40,79 %

6 807 inscrits

Participation : 77.91%

Votes blancs : 7.51%

Votes nuls : 2.36%

Sécurité



Agressions physiques / sexuelles

66



Cambriolages

73



Vols / dégradations

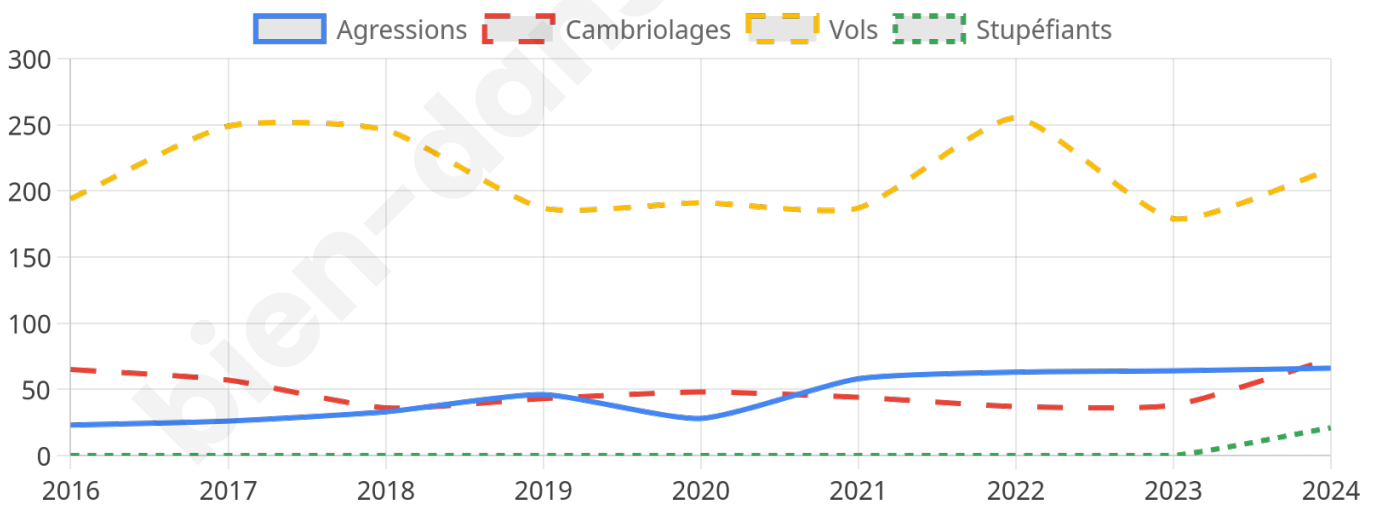
216



Stupéfiants

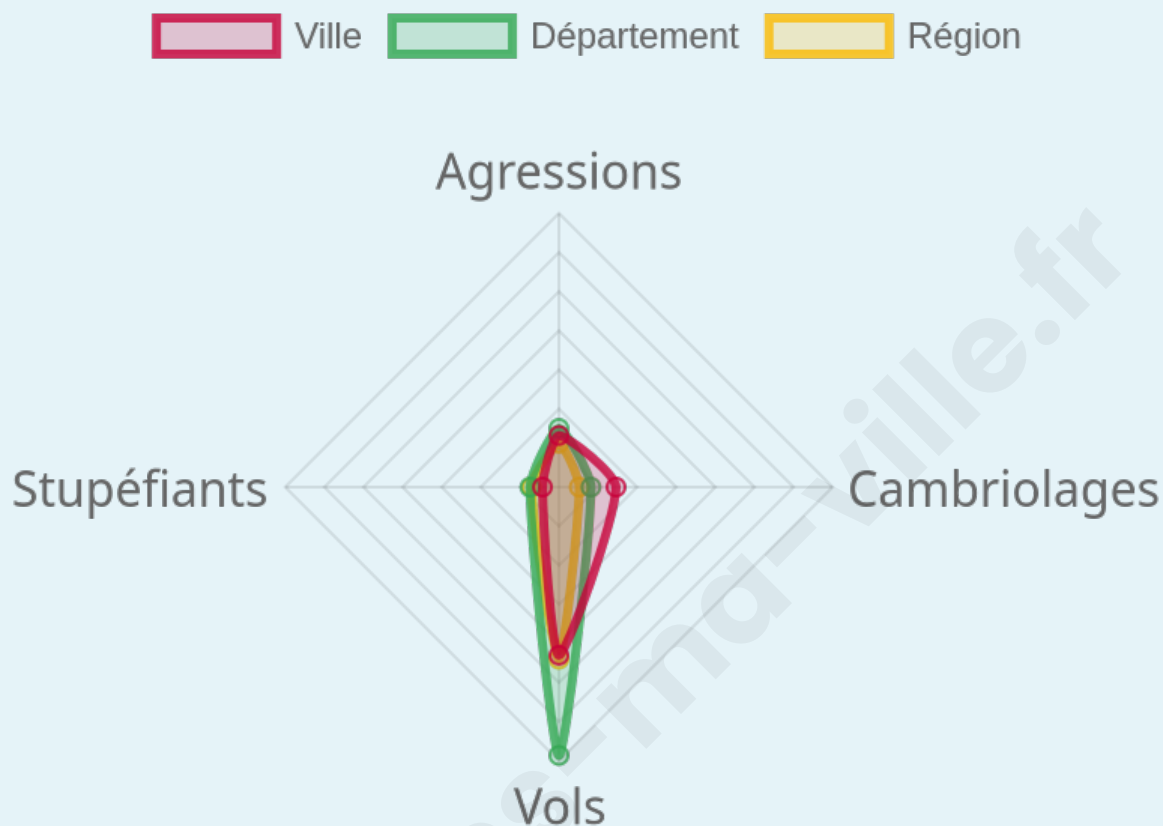
21

Evolution du nombre d'infractions



Pour comparer

(en proportion du nombre d'habitants)



Sources : Bases statistiques communale, départementale et régionale de la délinquance enregistrée par la police et la gendarmerie nationales selon les dernières parutions officielles de 2025 portant sur l'année 2024 (data.gouv.fr).

Agressions physiques / sexuelles : Violences sexuelles, coups et blessures volontaires intrafamiliaux, coups et blessures volontaires, autres coups, blessures volontaires et vols violents sans arme.

Cambriolages : Cambriolages de logements.

Vols : Vols avec armes, vols d'accessoires sur véhicules, vols dans les véhicules, vols de véhicules, vols sans violence contre des personnes, destructions, dégradations volontaires et escroqueries.

Stupéfiants : Trafic de stupéfiants dont (AFD) et usage de stupéfiants.

Services à la population



Commerce

Hypermarché	X <u>Saint-Sulpice-et-Cameyrac</u> 3km
Supermarché	1
Superette	X <u>Ambarès-et-Lagrave</u> 3km
Boulangerie	4
Boucherie	1
Restaurant	6
Garage	28
Station-service	2
Banque	6
La poste	18
Coiffeur	18
Tabac	X <u>Ambarès-et-Lagrave</u> 4km
Bars / discothèque	2
Bibliothèque	X <u>Sainte-Eulalie</u> 3km
Cinéma	X <u>Sainte-Eulalie</u> 4km
Vétérinaire	3



Santé

Pharmacie	2
Hôpital	X <u>Saint-André-de-Cubzac</u> 9km
Laboratoire d'analyses médicales	1
Etablissement pour handicapé	X <u>Ambarès-et-Lagrave</u> 4km
EHPA	1
Médecin	6
Dentiste	5
Chirurgien	X <u>Artigues-près-Bordeaux</u> 8km
Dermatologue	X <u>Lormont</u> 8km
Anesthésiste	X <u>Lormont</u> 9km
Gastro-entérologue	X <u>Lormont</u> 9km
Gynécologue	X <u>Saint-Sulpice-et-Cameyrac</u> 3km
Cancérologue	X <u>Bordeaux</u> 13km
Neurologue	X <u>Ambarès-et-Lagrave</u> 5km
Ophthalmologue	X <u>Ambarès-et-Lagrave</u> 4km
ORL	X <u>Saint-André-de-Cubzac</u> 9km
Cardiologue	1
Pédiatre	X <u>Lormont</u> 8km
Pneumologue	X <u>Lormont</u> 8km
Psychologue	X <u>La Lande-de-Fronsac</u> 7km
Radiologue	X <u>Carbon-Blanc</u> 5km
Rhumatologue	X <u>Cenon</u> 10km
Sage-femme	X <u>Saint-Sulpice-et-Cameyrac</u> 3km



Éducation

Crèche	3
Ecole maternelle Public	2
Ecole maternelle Privé	X <u>Bordeaux</u> 13km
Ecole primaire Public	2
Ecole primaire Privé	X <u>Sainte-Eulalie</u> 3km
Collège Public	1
Collège Privé	X <u>Ambarès-et-Lagrave</u> 4km
Lycée Public	X <u>Lormont</u> 8km
Lycée Privé	X <u>Saint-André-de-Cubzac</u> 8km

Sources : Base Sirene des entreprises et de leurs établissements selon les dernières parutions officielles de 2025 portant sur l'année 2024 ([data.gouv](#)). Liste, localisation et tarifs des professionnels de santé selon les dernières parutions officielles de 2025 portant sur l'année 2024 ([opendatasoft](#)) et FINISS Extraction du Fichier des établissements selon les dernières parutions officielles de 2025 portant sur l'année 2024 ([data.gouv](#)). Adresse et géolocalisation des établissements d'enseignement du premier et second degrés selon les dernières parutions officielles de 2025 portant sur l'année 2024 ([data.education.gouv](#))

Villes autour de Saint-Loubès

Ville	Habitants	Superficie	Pop densité	Pop active	Taux chômage	Revenu moyen	Prix immobilier
Saint-Sulpice-et-Cameyrac (1 avis)	4 881	15 km ²	325 h/km ²	45.6%	4.7%	25 480 €/an	2 782 €/m ²
Asques	440	6 km ²	73 h/km ²	48%	3.9%	24 740 €/an	2 012 €/m ²
Sainte-Eulalie (2 avis)	4 915	9 km ²	546 h/km ²	46%	4.8%	24 470 €/an	2 681 €/m ²
Montussan (5 avis)	3 628	8 km ²	454 h/km ²	50.4%	4.4%	26 030 €/an	2 527 €/m ²
Ambarès-et-Lagrave (20 avis)	17 644	24 km ²	735 h/km ²	47.3%	6.1%	21 780 €/an	2 554 €/m ²
Beychac-et-Caillau (2 avis)	2 625	15 km ²	175 h/km ²	49%	3.1%	25 370 €/an	2 455 €/m ²
Yvrac (4 avis)	2 899	8 km ²	362 h/km ²	45.8%	3.2%	25 960 €/an	2 791 €/m ²
Izon (8 avis)	6 374	15 km ²	425 h/km ²	50.9%	4%	24 460 €/an	2 282 €/m ²
Cubzac-les-Ponts	2 693	8 km ²	337 h/km ²	47.3%	4%	23 010 €/an	2 011 €/m ²
Saint-Romain-la-Virvée (1 avis)	956	7 km ²	137 h/km ²	46.7%	2.9%	24 650 €/an	2 114 €/m ²
Carbon-Blanc (8 avis)	8 331	3 km ²	2 777 h/km ²	46.3%	5.7%	23 210 €/an	3 162 €/m ²
Saint-Vincent-de-Paul	1 067	13 km ²	82 h/km ²	44.5%	3.8%	22 830 €/an	1 735 €/m ²
Bassens (9 avis)	8 435	10 km ²	844 h/km ²	44.9%	7.3%	21 280 €/an	2 905 €/m ²
Pompignac (3 avis)	3 577	11 km ²	325 h/km ²	46.2%	3.2%	28 280 €/an	3 058 €/m ²
Cadillac-en-Fronsadais (2 avis)	1 336	3 km ²	445 h/km ²	50.9%	3.4%	24 450 €/an	2 333 €/m ²

Avis sur la ville de Saint-Loubès



Moyenne par critère



Villes autour de Saint-Loubès

Ville	Note globale	Sécurité	Éducation	Sport Loisir	Environnement	Vie pratique
Saint-Sulpice-et-Cameyrac (1 avis)	2.4	3.0	4.0	1.0	2.0	2.0
Asques	-	-	-	-	-	-
Sainte-Eulalie (2 avis)	4.8	5.0	4.5	4.5	5.0	5.0
Montussan (5 avis)	3.7	3.6	3.2	4.0	4.2	3.4
Ambarès-et-Lagrave (20 avis)	3.3	2.7	3.3	3.7	3.1	3.6
Beychac-et-Caillau (2 avis)	3.8	3.5	5.0	4.5	4.0	2.0
Yvrac (4 avis)	3.3	4.0	3.5	3.3	3.5	2.3
Izon (8 avis)	4.0	4.0	4.4	4.1	3.6	3.9
Cubzac-les-Ponts	-	-	-	-	-	-
Saint-Romain-la-Virvée (1 avis)	1.2	2.0	2.0	0.0	2.0	0.0
Carbon-Blanc (8 avis)	2.7	2.8	3.3	2.8	2.4	2.3
Saint-Vincent-de-Paul	-	-	-	-	-	-
Bassens (9 avis)	3.6	2.8	3.8	3.9	3.1	4.3
Pompignac (3 avis)	4.1	4.7	4.7	4.0	3.7	3.7
Cadillac-en-Fronsadais (2 avis)	3.5	3.5	3.5	3.0	4.0	3.5



Vous aimez votre ville ? Notez-la !

Et faites-nous part de vos remarques constructives



Avec

BIEN dans ma **VILLE** 