



Version web

# Ville de Saint-Lormel

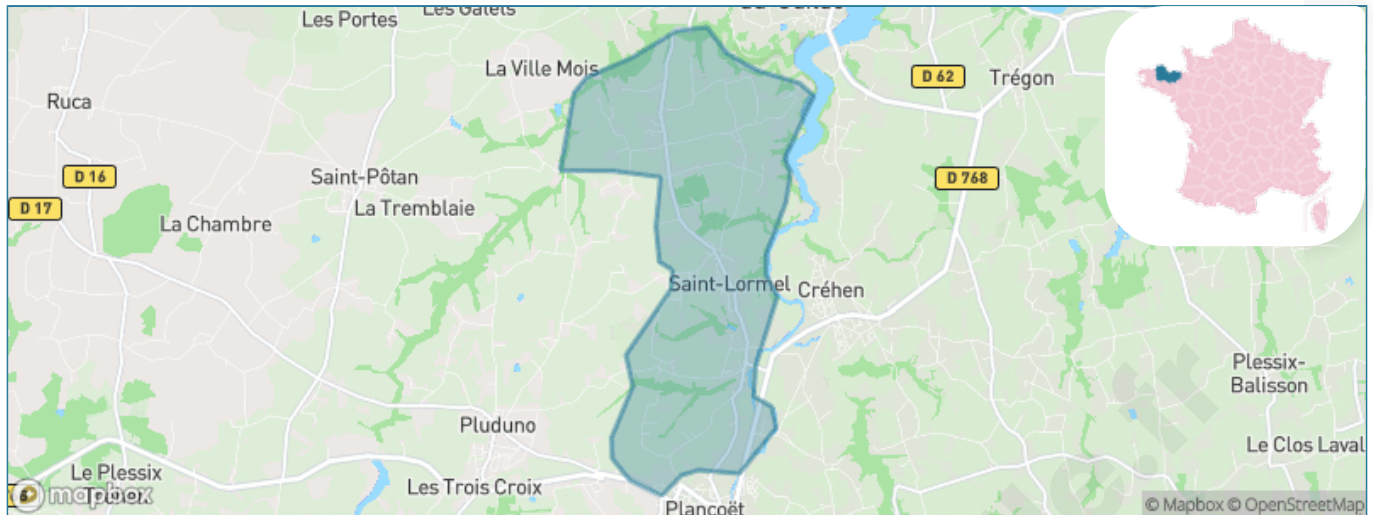
Présenté par

**BIEN** dans  
ma **VILLE** 

# Sommaire

Situation géographique .....	3
Statistiques sur la population .....	4
Evolution du nombre d'habitants .....	4
Tranche d'âge .....	5
0-14 ans .....	5
15-29 ans .....	5
30-44 ans .....	5
45-59 ans .....	5
60-74 ans .....	5
75-89 ans .....	5
90 ans et + .....	5
Activité professionnelle .....	5
Agriculteurs .....	5
Artisans, Commerçants .....	5
Cadres et sup. ....	5
Professions intermédiaires .....	5
Employé .....	5
Ouvrier .....	5
Retraité .....	5
Autres .....	5
Niveau de diplôme .....	6
Sans diplôme ou CEP .....	6
Brevet, BEPC, DNB .....	6
CAP-BEP ou équivalent .....	6
BAC ou équivalent .....	6
BAC+2 .....	6
BAC+3 ou +4 .....	6
BAC+5 ou plus .....	6
Composition des ménages .....	6
Couple sans enfant .....	6
Couple avec enfant(s) .....	6
Famille monoparentale .....	6
Colocation / Autre .....	6
Personnes seules .....	6
Profils électoraux .....	7
Premier tour .....	7
Sécurité .....	8
Evolution du nombre d'infractions .....	8
Pour comparer .....	9
Services à la population .....	10
Commerce .....	10
Éducation .....	10
Villes autour de Saint-Lormel .....	11

# Situation géographique



## i Informations clés

- **Région** : Bretagne
- **Département** : Côtes-d'armor
- **Code postal** : 22130
- **Superficie** : 9 km<sup>2</sup>



**Côtes d'Armor**  
le Département 

# Statistiques sur la population



Nombre d'habitants

**882**



Age moyen

**46 ans**



Pop active

**41.7%**



Taux chômage

**7.4%**



Pop densité

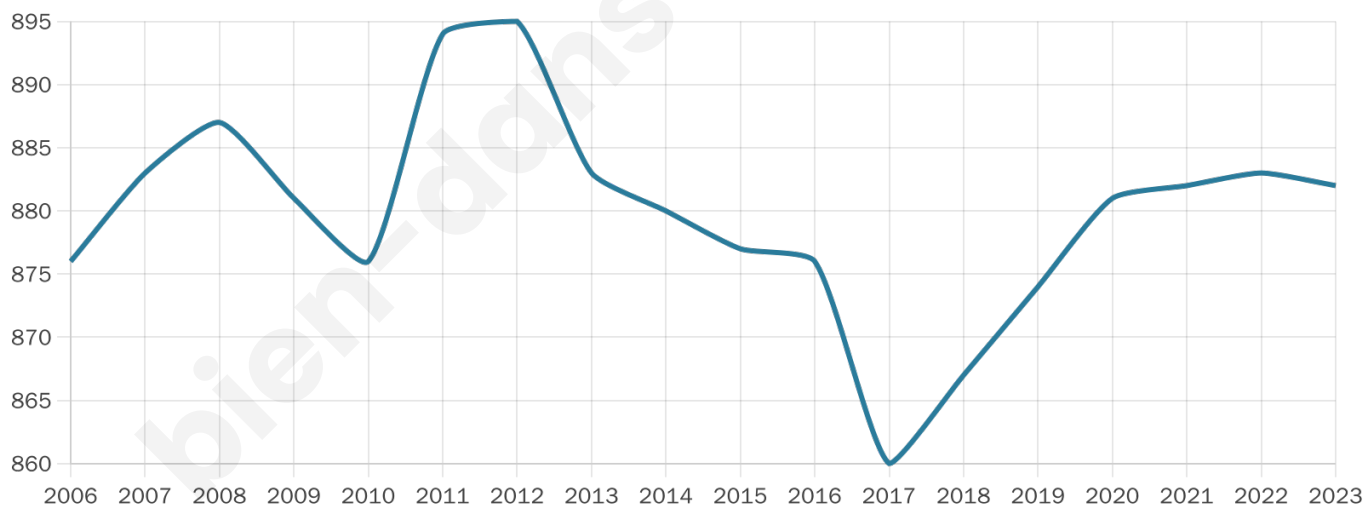
**98 h/km<sup>2</sup>**



Revenu moyen

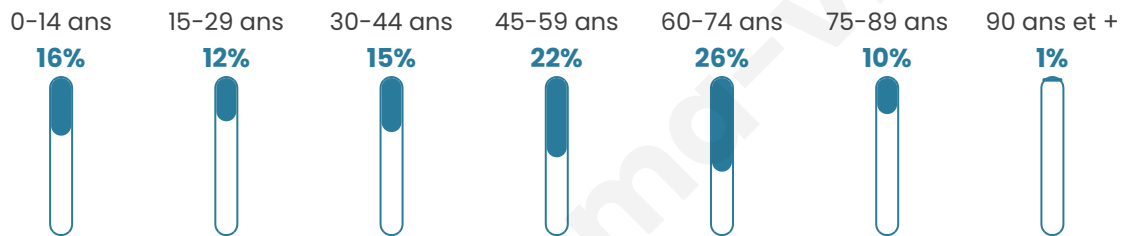
**23 420 €/an**

## Evolution du nombre d'habitants

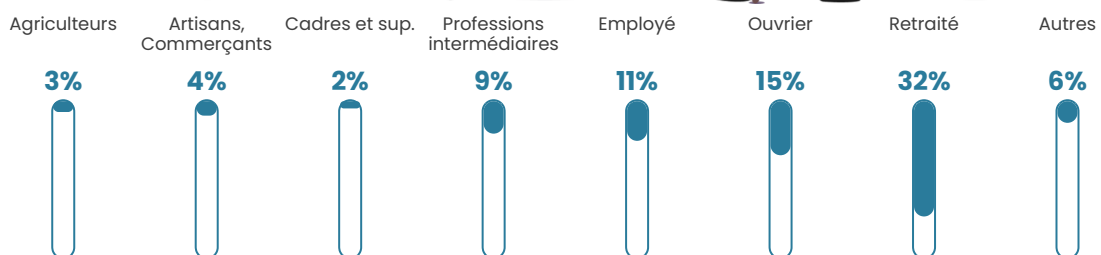


Sources : Institut national de la statistique et des études économiques (insee) selon Les dernières parutions officielles de 2024 portant sur les années 2020, 2021 et 2022.


## Tranche d'âge




## Activité professionnelle



## Niveau de diplôme



## Composition des ménages



# Profils électoraux

## Premier tour

	Emmanuel MACRON	36.59 %
	Marine LE PEN	23.91 %
	Jean-Luc MÉLENCHON	18.30 %
	Éric ZEMMOUR	4.35 %
	Yannick JADOT	3.62 %
	Valérie PÉCRESE	3.62 %
	Jean LASSALLE	2.90 %
	Fabien ROUSSEL	2.17 %
	Nicolas DUPONT-AIGNAN	2.17 %
	Philippe POUTOU	1.27 %
	Anne HIDALGO	0.72 %
	Nathalie ARTHAUD	0.36 %



### 689 inscrits

Participation : 83.16%

Votes blancs : 3.14%

Votes nuls : 0.52%

## Second tour

	Emmanuel MACRON	62,02 %
	Marine LE PEN	37,98 %

### 690 inscrits

Participation : 82.46%

Votes blancs : 6.68%

Votes nuls : 2.64%

# Sécurité



Agressions physiques / sexuelles

0



Cambriolages

0



Vols / dégradations

0



Stupéfiants

0

## Evolution du nombre d'infractions



## Pour comparer

(en proportion du nombre d'habitants)



Sources : Bases statistiques communale, départementale et régionale de la délinquance enregistrée par la police et la gendarmerie nationales selon les dernières parutions officielles de 2025 portant sur l'année 2024 ([data.gouv](https://data.gouv.fr)).

Agressions physiques / sexuelles : Violences sexuelles, coups et blessures volontaires intrafamiliaux, coups et blessures volontaires, autres coups, blessures volontaires et vols violents sans arme.

Cambriolages : Cambriolages de logements.

Vols : Vols avec armes, vols d'accessoires sur véhicules, vols dans les véhicules, vols de véhicules, vols sans violence contre des personnes, destructions, dégradations volontaires et escroqueries.

Stupéfiants : Trafic de stupéfiants dont (AFD) et usage de stupéfiants.

# Services à la population



## Commerce

Hypermarché	X <a href="#">Plancoët</a> 3km
Supermarché	X <a href="#">Saint-Jacut-de-la-Mer</a> 6km
Superette	X <a href="#">Créhen</a> 3km
Boulangerie	X <a href="#">Créhen</a> 2km
Boucherie	X <a href="#">Plancoët</a> 3km
Restaurant	<b>1</b>
Garage	<b>2</b>
Station-service	X <a href="#">Plancoët</a> 2km
Banque	X <a href="#">Plancoët</a> 3km
La poste	X <a href="#">Beaussais-sur-Mer</a> 7km
Coiffeur	X <a href="#">Créhen</a> 2km
Tabac	X <a href="#">Plancoët</a> 3km
Bars / discothèque	X <a href="#">Créhen</a> 1km
Bibliothèque	X <a href="#">Créhen</a> 2km
Cinéma	X <a href="#">Saint-Cast-le-Guildo</a> 9km
Vétérinaire	X <a href="#">Plancoët</a> 3km



## Santé

Pharmacie	X <a href="#">Créhen</a> 2km
Hôpital	X <a href="#">Dinard</a> 15km
Laboratoire d'analyses médicales	X <a href="#">Plancoët</a> 3km
Etablissement pour handicapé	X <a href="#">Créhen</a> 2km
EHPA	X <a href="#">Créhen</a> 1km
Médecin	X <a href="#">Créhen</a> 2km
Dentiste	X <a href="#">Plancoët</a> 3km
Chirurgien	X <a href="#">Corseul</a> 9km
Dermatologue	X <a href="#">Quévert</a> 16km
Anesthésiste	X <a href="#">Dinan</a> 18km
Gastro-entérologue	X <a href="#">Dinan</a> 17km
Gynécologue	X <a href="#">Dinard</a> 15km
Cancérologue	X <a href="#">Saint-Malo</a> 20km
Neurologue	X <a href="#">Saint-Malo</a> 20km
Ophthalmologue	X <a href="#">Plancoët</a> 3km
ORL	X <a href="#">Quévert</a> 16km
Cardiologue	X <a href="#">Dinard</a> 15km
Pédiatre	X <a href="#">Pleurtuit</a> 13km
Pneumologue	X <a href="#">Saint-Malo</a> 20km
Psychologue	X <a href="#">Beaussais-sur-Mer</a> 8km
Radiologue	X <a href="#">Plancoët</a> 3km
Rhumatologue	X <a href="#">Saint-Malo</a> 19km
Sage-femme	X <a href="#">Plancoët</a> 3km



## Éducation

Crèche	X <a href="#">Créhen</a> 1km
Ecole maternelle Public	X <a href="#">Plancoët</a> 3km
Ecole maternelle Privé	X <a href="#">Saint-Malo</a> 22km
Ecole primaire Public	<b>1</b>
Ecole primaire Privé	X <a href="#">Créhen</a> 2km
Collège Public	X <a href="#">Plancoët</a> 3km
Collège Privé	X <a href="#">Créhen</a> 2km
Lycée Public	X <a href="#">Dinard</a> 15km
Lycée Privé	X <a href="#">Dinan</a> 17km

Sources : Base Sirene des entreprises et de leurs établissements selon les dernières parutions officielles de 2025 portant sur l'année 2024 ([data.gouv](#)). Liste, localisation et tarifs des professionnels de santé selon les dernières parutions officielles de 2025 portant sur l'année 2024 ([opendatasoft](#)) et FINISS Extraction du Fichier des établissements selon les dernières parutions officielles de 2025 portant sur l'année 2024 ([data.gouv](#)). Adresse et géolocalisation des établissements d'enseignement du premier et second degrés selon les dernières parutions officielles de 2025 portant sur l'année 2024 ([data.education.gouv](#))

## Villes autour de Saint-Lormel

Ville	Habitants	Superficie	Pop densité	Pop active	Taux chômage	Revenu moyen	Prix immobilier
Créhen	1 671	18 km <sup>2</sup>	93 h/km <sup>2</sup>	40.9%	3.1%	22 420 €/an	1 682 €/m <sup>2</sup>
Plancoët (5 avis)	3 104	11 km <sup>2</sup>	282 h/km <sup>2</sup>	40.3%	4.5%	21 380 €/an	1 470 €/m <sup>2</sup>
Saint-Pôtan	839	19 km <sup>2</sup>	44 h/km <sup>2</sup>	39.9%	2.1%	22 190 €/an	1 423 €/m <sup>2</sup>
Pluduno (1 avis)	2 844	28 km <sup>2</sup>	102 h/km <sup>2</sup>	34.6%	2.8%	23 360 €/an	1 589 €/m <sup>2</sup>
Saint-Jacut-de-la-Mer	908	2 km <sup>2</sup>	454 h/km <sup>2</sup>	30.6%	3.9%	26 170 €/an	3 097 €/m <sup>2</sup>
Matignon (1 avis)	1 771	14 km <sup>2</sup>	127 h/km <sup>2</sup>	34.7%	3.2%	22 920 €/an	1 645 €/m <sup>2</sup>
Ruca	595	12 km <sup>2</sup>	50 h/km <sup>2</sup>	46.2%	4.4%	23 170 €/an	1 417 €/m <sup>2</sup>
Beaussais-sur-Mer (2 avis)	4 498	41 km <sup>2</sup>	110 h/km <sup>2</sup>	38.3%	3.7%	22 260 €/an	2 011 €/m <sup>2</sup>
Bourseul	1 277	22 km <sup>2</sup>	58 h/km <sup>2</sup>	42.6%	3.3%	21 470 €/an	1 292 €/m <sup>2</sup>
Languenan	1 170	16 km <sup>2</sup>	73 h/km <sup>2</sup>	47.5%	4.5%	21 460 €/an	1 676 €/m <sup>2</sup>
Landébia (1 avis)	461	3 km <sup>2</sup>	154 h/km <sup>2</sup>	42.7%	5%	20 380 €/an	1 364 €/m <sup>2</sup>
Corseul	2 331	41 km <sup>2</sup>	57 h/km <sup>2</sup>	43.5%	4.9%	22 910 €/an	1 507 €/m <sup>2</sup>
Saint-Michel-de-Plélan (1 avis)	334	7 km <sup>2</sup>	48 h/km <sup>2</sup>	43.1%	3.3%	21 340 €/an	1 039 €/m <sup>2</sup>
Saint-Cast-le-Guildo (2 avis)	3 371	22 km <sup>2</sup>	153 h/km <sup>2</sup>	29.7%	2.8%	25 800 €/an	2 634 €/m <sup>2</sup>
Lancieux (2 avis)	1 611	6 km <sup>2</sup>	269 h/km <sup>2</sup>	35.3%	3.3%	27 430 €/an	3 222 €/m <sup>2</sup>

bien-dans-ma-ville.fr



# **Vous aimez votre ville ? Notez-la !**

Et faites-nous part de vos remarques constructives



Avec

**BIEN** dans ma **VILLE** 