



Version web

# Ville de Saint-Longis

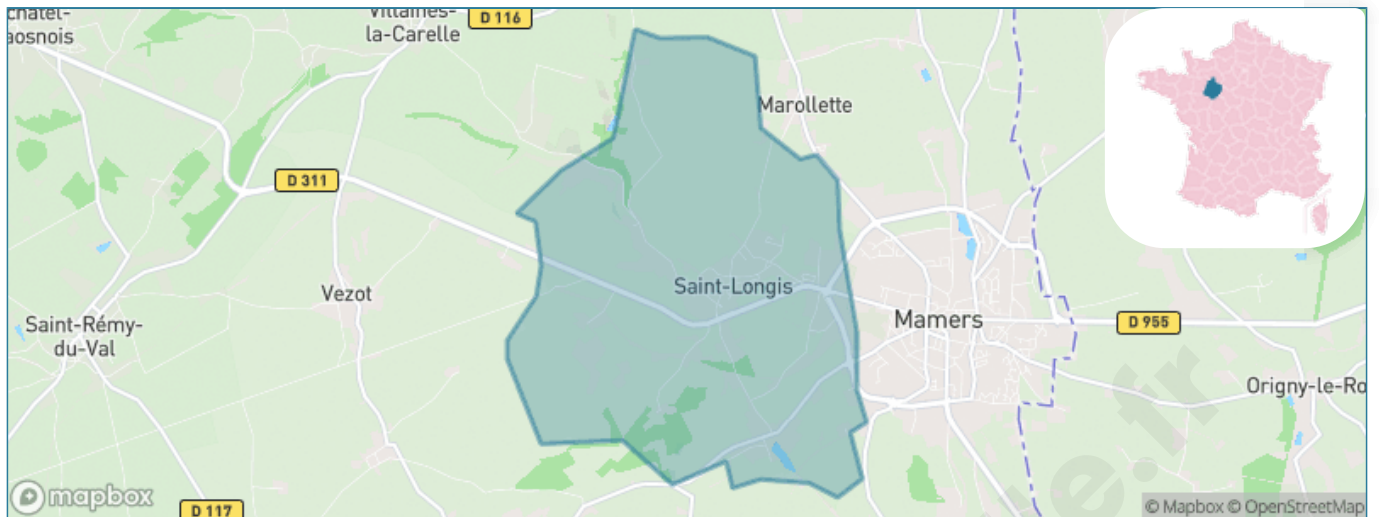
Présenté par

**BIEN** dans  
ma **VILLE** 

# Sommaire

Situation géographique .....	3
Statistiques sur la population .....	4
Evolution du nombre d'habitants .....	4
Tranche d'âge .....	5
0-14 ans .....	5
15-29 ans .....	5
30-44 ans .....	5
45-59 ans .....	5
60-74 ans .....	5
75-89 ans .....	5
90 ans et + .....	5
Activité professionnelle .....	5
Agriculteurs .....	5
Artisans, Commerçants .....	5
Cadres et sup. ....	5
Professions intermédiaires .....	5
Employé .....	5
Ouvrier .....	5
Retraité .....	5
Autres .....	5
Niveau de diplôme .....	6
Sans diplôme ou CEP .....	6
Brevet, BEPC, DNB .....	6
CAP-BEP ou équivalent .....	6
BAC ou équivalent .....	6
BAC+2 .....	6
BAC+3 ou +4 .....	6
BAC+5 ou plus .....	6
Composition des ménages .....	6
Couple sans enfant .....	6
Couple avec enfant(s) .....	6
Famille monoparentale .....	6
Colocation / Autre .....	6
Personnes seules .....	6
Profils électoraux .....	7
Premier tour .....	7
Sécurité .....	9
Evolution du nombre d'infractions .....	9
Pour comparer .....	10
Services à la population .....	11
Commerce .....	11
Éducation .....	11
Villes autour de Saint-Longis .....	12

# Situation géographique



## i Informations clés

- **Région** : Pays de la Loire
- **Département** : Sarthe
- **Code postal** : 72600
- **Superficie** : 11 km<sup>2</sup>



# Statistiques sur la population



Nombre d'habitants

**509**



Age moyen

**47 ans**



Pop active

**38.3%**



Taux chômage

**3.2%**



Pop densité

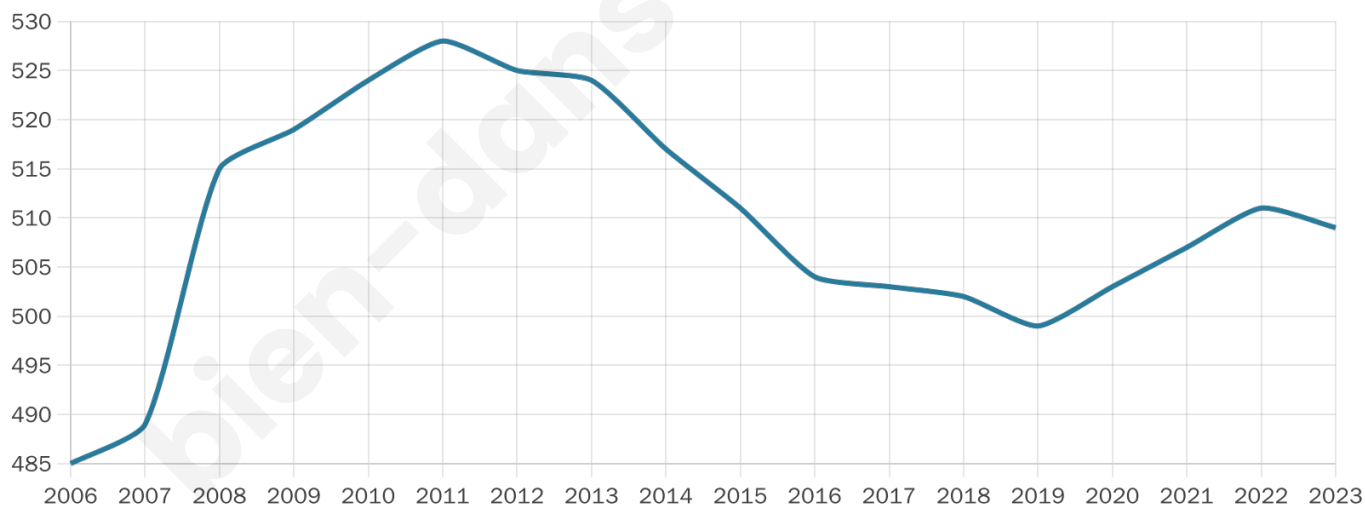
**46 h/km<sup>2</sup>**



Revenu moyen

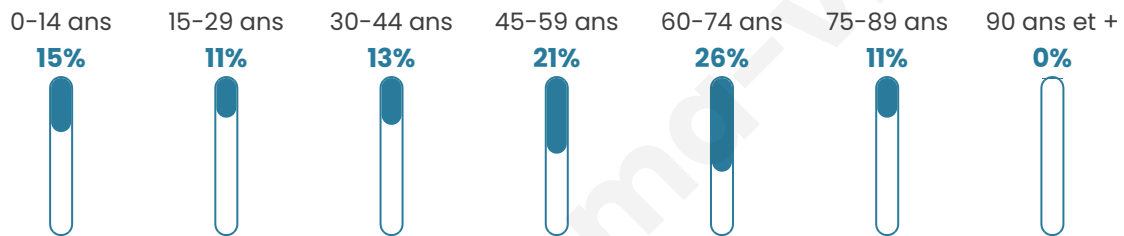
**22 860 €/an**

## Evolution du nombre d'habitants

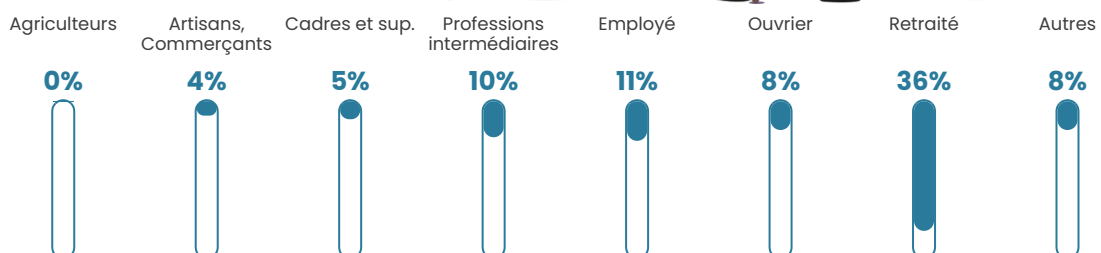


Sources : Institut national de la statistique et des études économiques (insee) selon Les dernières parutions officielles de 2024 portant sur les années 2020, 2021 et 2022.


## Tranche d'âge



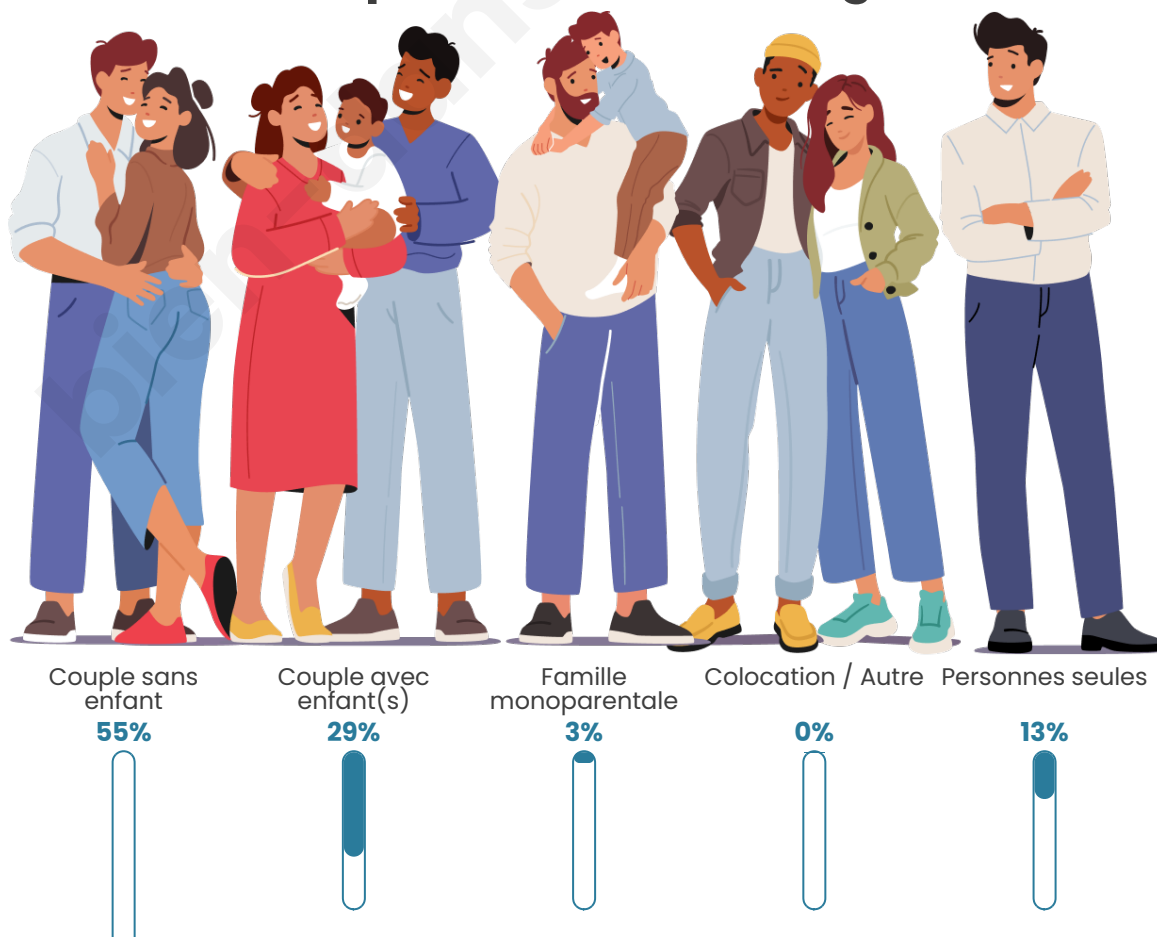
## Activité professionnelle



## Niveau de diplôme







## Composition des ménages





## Profils électoraux

### Premier tour

	Marine LE PEN	39.07 %
	Emmanuel MACRON	25.66 %
	Jean-Luc MÉLENCHON	11.95 %
	Nicolas DUPONT-AIGNAN	5.54 %
	Éric ZEMMOUR	4.66 %
	Valérie PÉCRESSE	4.08 %
	Jean LASSALLE	2.92 %
	Fabien ROUSSEL	2.62 %
	Yannick JADOT	1.46 %
	Nathalie ARTHAUD	0.87 %
	Anne HIDALGO	0.87 %
	Philippe POUTOU	0.29 %

**437 inscrits**

Participation : 80.55%  
Votes blancs : 1.99%  
Votes nuls : 0.57%

## Second tour



Emmanuel  
MACRON

41,98 %



Marine LE PEN

58,02 %

### 437 inscrits

Participation : 81.69%  
Votes blancs : 7.56%  
Votes nuls : 1.68%

bien-dans-ma-ville.fr

# Sécurité



Agressions physiques / sexuelles

0



Cambriolages

0



Vols / dégradations

0



Stupéfiants

0

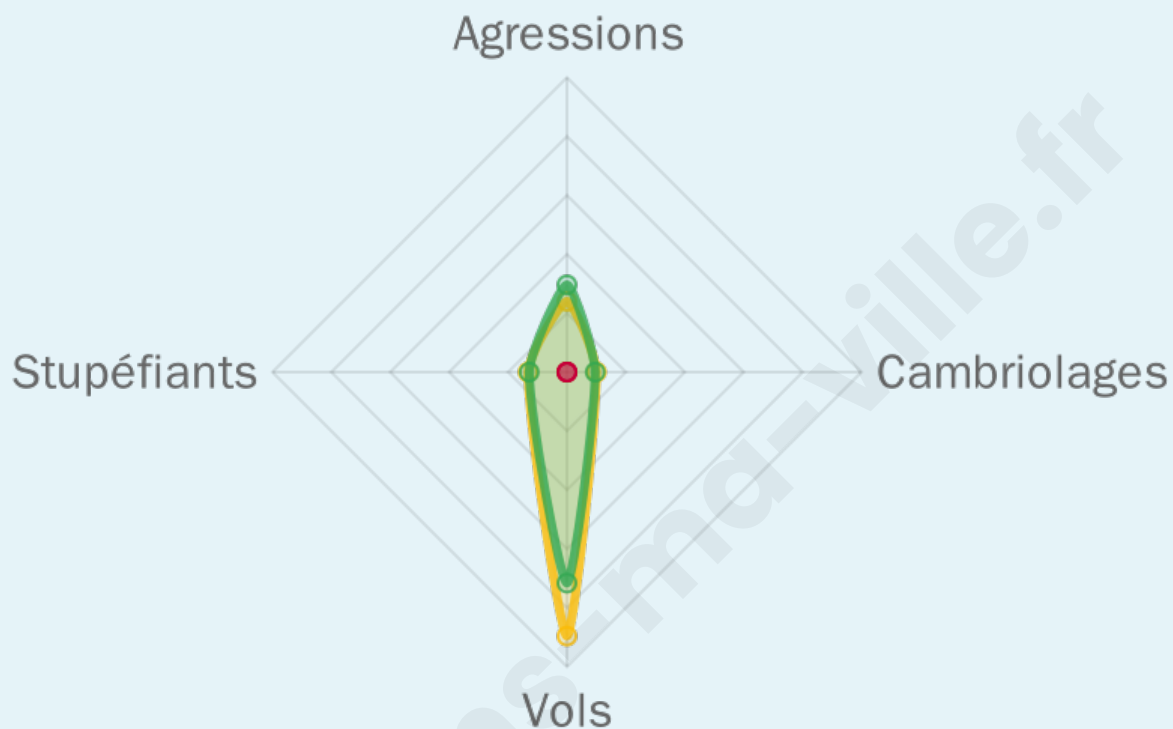
## Evolution du nombre d'infractions



## Pour comparer

(en proportion du nombre d'habitants)

■ Ville ■ Département ■ Région



Sources : Bases statistiques communale, départementale et régionale de la délinquance enregistrée par la police et la gendarmerie nationales selon les dernières parutions officielles de 2025 portant sur l'année 2024 ([data.gouv](https://data.gouv.fr)).

Agressions physiques / sexuelles : Violences sexuelles, coups et blessures volontaires intrafamiliaux, coups et blessures volontaires, autres coups, blessures volontaires et vols violents sans arme.

Cambriolages : Cambriolages de logements.

Vols : Vols avec armes, vols d'accessoires sur véhicules, vols dans les véhicules, vols de véhicules, vols sans violence contre des personnes, destructions, dégradations volontaires et escroqueries.

Stupéfiants : Trafic de stupéfiants dont (AFD) et usage de stupéfiants.

# Services à la population



## Commerce

Hypermarché	X <u>Mamers</u> 3km
Supermarché	1
Superette	X <u>Mamers</u> 1km
Boulangerie	X <u>Mamers</u> 1km
Boucherie	X <u>Mamers</u> 1km
Restaurant	1
Garage	2
Station-service	X <u>Mamers</u> 2km
Banque	X <u>Mamers</u> 1km
La poste	1
Coiffeur	X <u>Mamers</u> 1km
Tabac	X <u>Mamers</u> 1km
Bars / discothèque	X <u>Mamers</u> 1km
Bibliothèque	X <u>Mamers</u> 1km
Cinéma	X <u>Mamers</u> 1km
Vétérinaire	1



## Santé

Pharmacie	X <u>Mamers</u> 1km
Hôpital	X <u>Mamers</u> 1km
Laboratoire d'analyses médicales	X <u>Mamers</u> 1km
Etablissement pour handicapé	X <u>Mamers</u> 1km
EHPA	X <u>Mamers</u> 1km
Médecin	X <u>Mamers</u> 1km
Dentiste	X <u>Mamers</u> 1km
Chirurgien	X <u>Alençon</u> 20km
Dermatologue	X <u>Alençon</u> 22km
Anesthésiste	X <u>Alençon</u> 22km
Gastro-entérologue	X <u>Alençon</u> 21km
Gynécologue	X <u>Alençon</u> 21km
Cancérologue	X <u>Le Mans</u> 39km
Neurologue	X <u>Le Mans</u> 38km
Ophthalmologue	X <u>Alençon</u> 21km
ORL	X <u>Alençon</u> 20km
Cardiologue	X <u>Alençon</u> 21km
Pédiatre	X <u>Alençon</u> 20km
Pneumologue	X <u>Alençon</u> 22km
Psychologue	X <u>Alençon</u> 21km
Radiologue	X <u>Alençon</u> 21km
Rhumatologue	X <u>Alençon</u> 22km
Sage-femme	X <u>Mamers</u> 1km



## Éducation

Crèche	X <u>Mamers</u> 1km
Ecole maternelle Public	X <u>Mamers</u> 1km
Ecole maternelle Privé	X <u>Le Mans</u> 40km
Ecole primaire Public	X <u>Mamers</u> 1km
Ecole primaire Privé	X <u>Mamers</u> 2km
Collège Public	X <u>Mamers</u> 1km
Collège Privé	X <u>Mamers</u> 2km
Lycée Public	X <u>Mamers</u> 1km
Lycée Privé	X <u>Alençon</u> 20km

Sources : Base Sirene des entreprises et de leurs établissements selon les dernières parutions officielles de 2025 portant sur l'année 2024 ([data.gouv](#)). Liste, localisation et tarifs des professionnels de santé selon les dernières parutions officielles de 2025 portant sur l'année 2024 ([opendatasoft](#)) et FINISS Extraction du Fichier des établissements selon les dernières parutions officielles de 2025 portant sur l'année 2024 ([data.gouv](#)). Adresse et géolocalisation des établissements d'enseignement du premier et second degrés selon les dernières parutions officielles de 2025 portant sur l'année 2024 ([data.education.gouv](#))

## Villes autour de Saint-Longis

Ville	Habitants	Superficie	Pop densité	Pop active	Taux chômage	Revenu moyen	Prix immobilier
Marollette	159	5 km <sup>2</sup>	32 h/km <sup>2</sup>	44%	3.1%	22 420 €/an	1 259 €/m <sup>2</sup>
Mamers (10 avis)	4 996	5 km <sup>2</sup>	999 h/km <sup>2</sup>	37.8%	7.3%	19 510 €/an	894 €/m <sup>2</sup>
Ve Zot	75	6 km <sup>2</sup>	13 h/km <sup>2</sup>	46.7%	2.7%	NC	1 043 €/m <sup>2</sup>
Commerveil	138	5 km <sup>2</sup>	28 h/km <sup>2</sup>	45.7%	8.7%	21 720 €/an	1 099 €/m <sup>2</sup>
Pizieux	75	4 km <sup>2</sup>	19 h/km <sup>2</sup>	54.7%	0%	NC	656 €/m <sup>2</sup>
Suré	277	17 km <sup>2</sup>	16 h/km <sup>2</sup>	49.1%	3.6%	23 390 €/an	1 134 €/m <sup>2</sup>
Panon	33	2 km <sup>2</sup>	17 h/km <sup>2</sup>	66.7%	3%	NC	NC
Origny-le-Roux	251	14 km <sup>2</sup>	18 h/km <sup>2</sup>	45.4%	3.6%	23 180 €/an	726 €/m <sup>2</sup>
Villaines-la-Carelle	132	14 km <sup>2</sup>	9 h/km <sup>2</sup>	44.7%	4.5%	21 210 €/an	646 €/m <sup>2</sup>
Saint-Calez-en-Saosnois	179	7 km <sup>2</sup>	26 h/km <sup>2</sup>	41.9%	0%	22 710 €/an	1 260 €/m <sup>2</sup>
Saosnes (1 avis)	216	11 km <sup>2</sup>	20 h/km <sup>2</sup>	48.1%	3.2%	24 180 €/an	916 €/m <sup>2</sup>
Contilly	134	12 km <sup>2</sup>	11 h/km <sup>2</sup>	48.5%	2.2%	23 070 €/an	738 €/m <sup>2</sup>
Saint-Vincent-des-Prés	502	10 km <sup>2</sup>	50 h/km <sup>2</sup>	50.8%	6%	20 900 €/an	1 040 €/m <sup>2</sup>
Aillières-Beauvoir	200	15 km <sup>2</sup>	13 h/km <sup>2</sup>	43.5%	3%	22 550 €/an	941 €/m <sup>2</sup>
Montgaudry	108	11 km <sup>2</sup>	10 h/km <sup>2</sup>	35.2%	1.9%	NC	1 223 €/m <sup>2</sup>

bien-dans-ma-ville.fr



# **Vous aimez votre ville ? Notez-la !**

Et faites-nous part de vos remarques constructives



Avec

**BIEN** dans ma **VILLE** 