



Version web

# Ville de Saint-Lizier-du-Planté

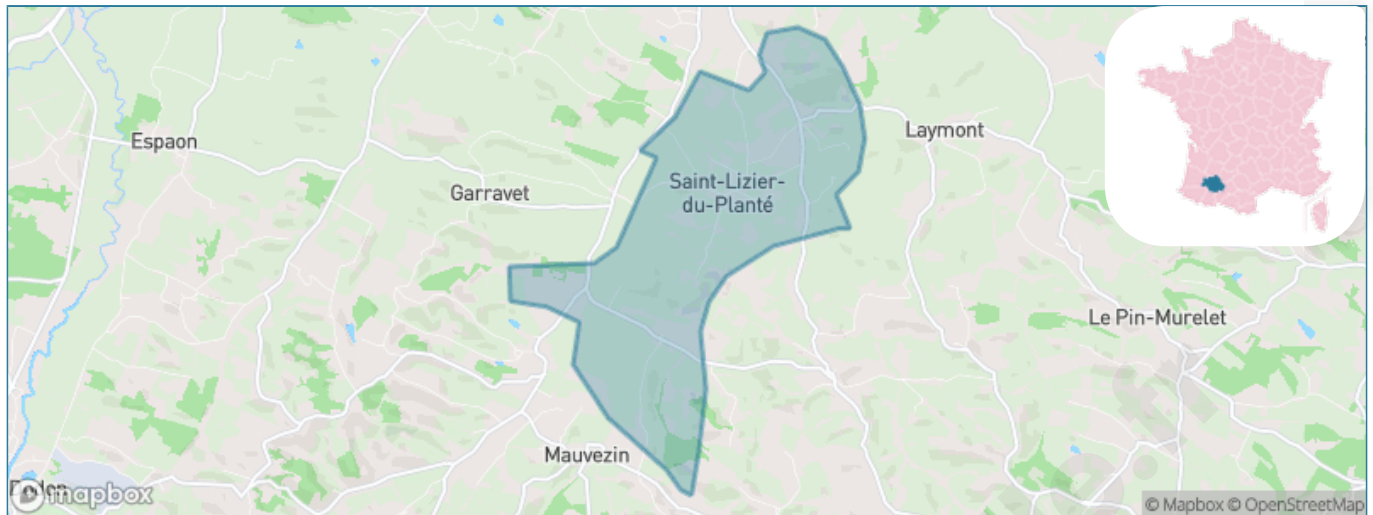
Présenté par

**BIEN** dans ma **VILLE** 

# Sommaire

|   |    |
|---|----|
| Situation géographique .....                  | 3  |
| Statistiques sur la population .....          | 4  |
| Evolution du nombre d'habitants .....         | 4  |
| Tranche d'âge .....                           | 5  |
| 0-14 ans .....                                | 5  |
| 15-29 ans .....                               | 5  |
| 30-44 ans .....                               | 5  |
| 45-59 ans .....                               | 5  |
| 60-74 ans .....                               | 5  |
| 75-89 ans .....                               | 5  |
| 90 ans et + .....                             | 5  |
| Activité professionnelle .....                | 5  |
| Agriculteurs .....                            | 5  |
| Artisans, Commerçants .....                   | 5  |
| Cadres et sup. ....                           | 5  |
| Professions intermédiaires .....              | 5  |
| Employé .....                                 | 5  |
| Ouvrier .....                                 | 5  |
| Retraité .....                                | 5  |
| Autres .....                                  | 5  |
| Niveau de diplôme .....                       | 6  |
| Sans diplôme ou CEP .....                     | 6  |
| Brevet, BEPC, DNB .....                       | 6  |
| CAP-BEP ou équivalent .....                   | 6  |
| BAC ou équivalent .....                       | 6  |
| BAC+2 .....                                   | 6  |
| BAC+3 ou +4 .....                             | 6  |
| BAC+5 ou plus .....                           | 6  |
| Composition des ménages .....                 | 6  |
| Couple sans enfant .....                      | 6  |
| Couple avec enfant(s) .....                   | 6  |
| Famille monoparentale .....                   | 6  |
| Colocation / Autre .....                      | 6  |
| Personnes seules .....                        | 6  |
| Profils électoraux .....                      | 7  |
| Premier tour .....                            | 7  |
| Sécurité .....                                | 8  |
| Evolution du nombre d'infractions .....       | 8  |
| Pour comparer .....                           | 9  |
| Services à la population .....                | 10 |
| Commerce .....                                | 10 |
| Éducation .....                               | 10 |
| Villes autour de Saint-Lizier-du-Planté ..... | 11 |

# Situation géographique



## i Informations clés

- **Région** : Occitanie
- **Département** : Gers
- **Code postal** : 32220
- **Superficie** : 10 km<sup>2</sup>



# Statistiques sur la population



Nombre d'habitants

**148**



Age moyen

**44 ans**



Pop active

**42.6%**



Taux chômage

**1.2%**



Pop densité

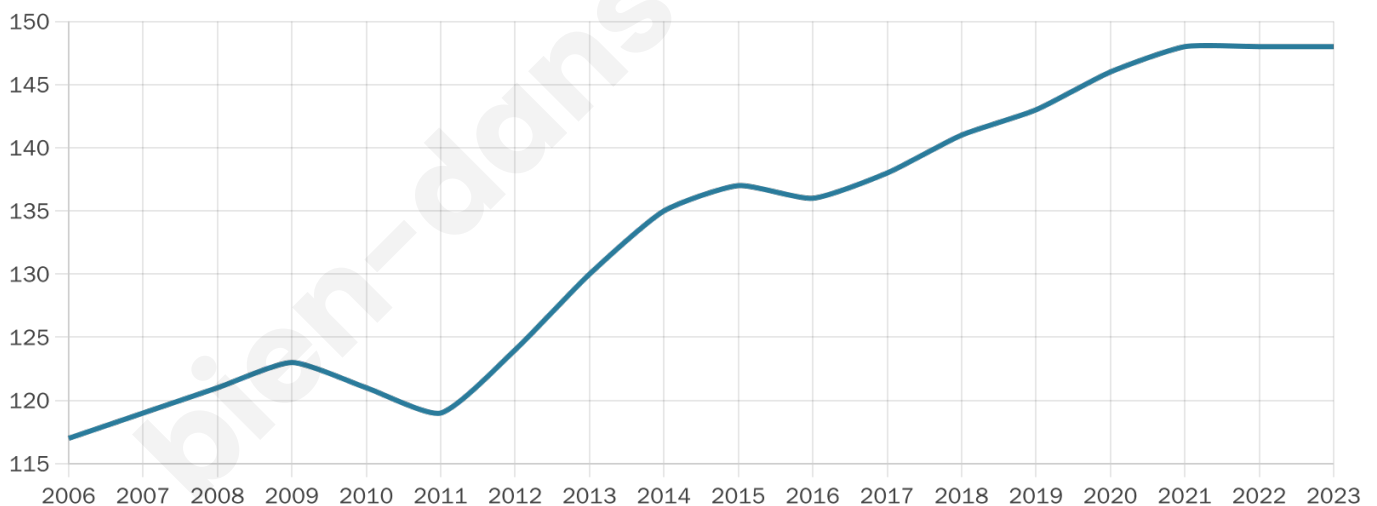
**15 h/km<sup>2</sup>**



Revenu moyen

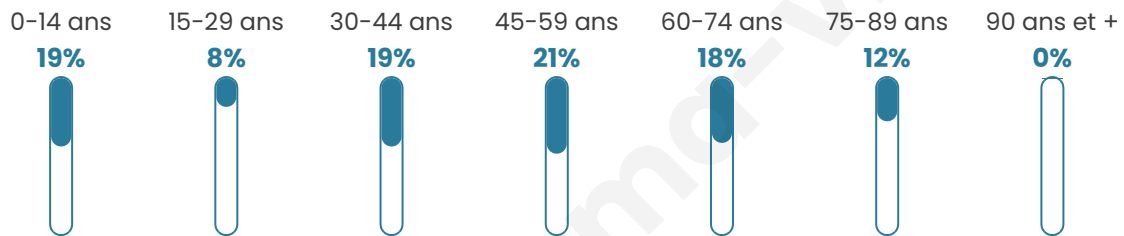
**22 320 €/an**

## Evolution du nombre d'habitants

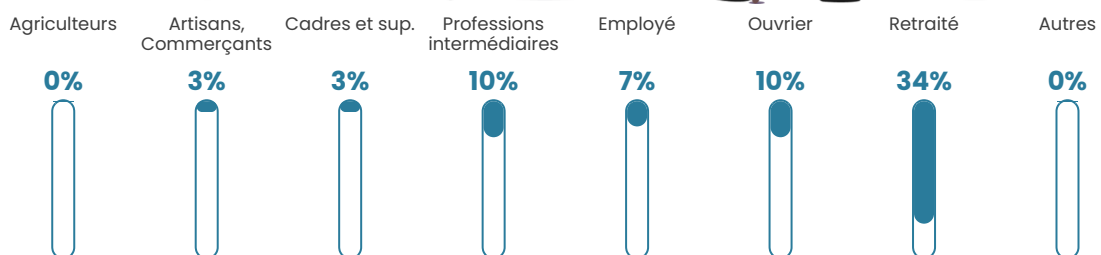


Sources : Institut national de la statistique et des études économiques (insee) selon Les dernières parutions officielles de 2024 portant sur les années 2020, 2021 et 2022.


## Tranche d'âge




## Activité professionnelle



## Niveau de diplôme















## Composition des ménages



# Profils électoraux

## Premier tour

|   |                           |         |
|---|---------------------------|---------|
|    | Emmanuel<br>MACRON        | 26.80 % |
|    | Marine LE PEN             | 23.71 % |
|    | Jean LASSALLE             | 18.56 % |
|    | Jean-Luc<br>MÉLENCHON     | 8.25 %  |
|    | Éric ZEMMOUR              | 7.22 %  |
|   | Valérie PÉCRESSÉ          | 7.22 %  |
|  | Anne HIDALGO              | 3.09 %  |
|  | Yannick JADOT             | 3.09 %  |
|  | Nathalie ARTHAUD          | 1.03 %  |
|  | Nicolas DUPONT-<br>AIGNAN | 1.03 %  |
|  | Fabien ROUSSEL            | 0.00 %  |
|  | Philippe POUTOU           | 0.00 %  |



### 113 inscrits

Participation : 86.73%

Votes blancs : 1.02%

Votes nuls : 0.00%

## Second tour

|   |                    |        |
|---|--------------------|--------|
|  | Emmanuel<br>MACRON | 51,9 % |
|  | Marine LE PEN      | 48,1 % |

### 113 inscrits

Participation : 81.42%

Votes blancs : 9.78%

Votes nuls : 4.35%

# Sécurité



Agressions physiques / sexuelles

0



Cambriolages

0



Vols / dégradations

0



Stupéfiants

0

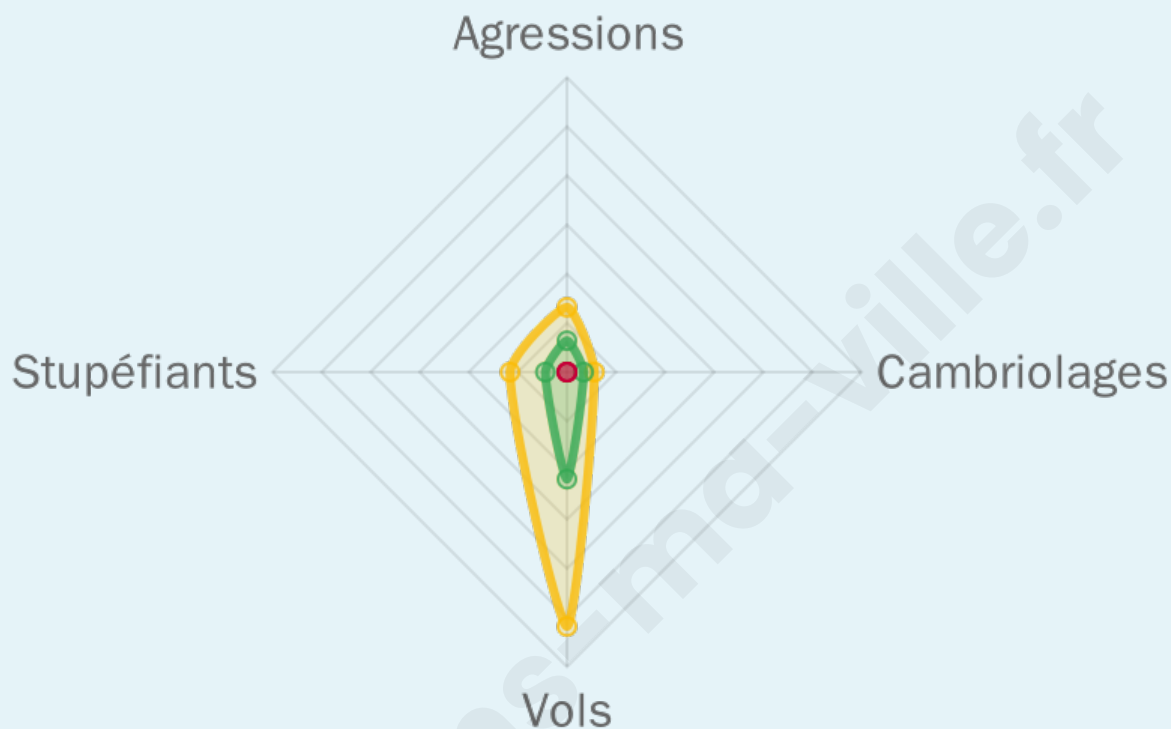
## Evolution du nombre d'infractions



## Pour comparer

(en proportion du nombre d'habitants)

■ Ville ■ Département ■ Région



Sources : Bases statistiques communale, départementale et régionale de la délinquance enregistrée par la police et la gendarmerie nationales selon les dernières parutions officielles de 2025 portant sur l'année 2024 ([data.gouv](https://data.gouv.fr)).

Agressions physiques / sexuelles : Violences sexuelles, coups et blessures volontaires intrafamiliaux, coups et blessures volontaires, autres coups, blessures volontaires et vols violents sans arme.

Cambriolages : Cambriolages de logements.

Vols : Vols avec armes, vols d'accessoires sur véhicules, vols dans les véhicules, vols de véhicules, vols sans violence contre des personnes, destructions, dégradations volontaires et escroqueries.

Stupéfiants : Trafic de stupéfiants dont (AFD) et usage de stupéfiants.

# Services à la population



## Commerce

|                    |                                 |
|--------------------|---------------------------------|
| Hypermarché        | X <a href="#">Stenay</a> 13km   |
| Supermarché        | X <a href="#">Samatan</a> 9km   |
| Superette          | X <a href="#">Lombez</a> 7km    |
| Boulangerie        | X <a href="#">Lombez</a> 6km    |
| Boucherie          | X <a href="#">Puylausic</a> 4km |
| Restaurant         | X <a href="#">Puylausic</a> 3km |
| Garage             | X <a href="#">Montpezat</a> 3km |
| Station-service    | X <a href="#">Lombez</a> 8km    |
| Banque             | X <a href="#">Samatan</a> 8km   |
| La poste           | X <a href="#">Lombez</a> 7km    |
| Coiffeur           | X <a href="#">Goudex</a> 4km    |
| Tabac              | X <a href="#">Samatan</a> 8km   |
| Bars / discothèque | X <a href="#">Lombez</a> 7km    |
| Bibliothèque       | X <a href="#">Cadeillan</a> 9km |
| Cinéma             | X <a href="#">Samatan</a> 8km   |
| Vétérinaire        | X <a href="#">Lombez</a> 7km    |



## Santé

|                                  |   |
|----------------------------------|---|
| Pharmacie                        | X <a href="#">Lombez</a> 6km            |
| Hôpital                          | X <a href="#">Salies-du-Salat</a> 35km  |
| Laboratoire d'analyses médicales | X <a href="#">Samatan</a> 9km           |
| Etablissement pour handicapé     | X <a href="#">Lahage</a> 9km            |
| EHPA                             | X <a href="#">Lombez</a> 7km            |
| Médecin                          | X <a href="#">Lombez</a> 6km            |
| Dentiste                         | X <a href="#">Lombez</a> 6km            |
| Chirurgien                       | X <a href="#">Muret</a> 30km            |
| Dermatologue                     | X <a href="#">L'Isle-Jourdain</a> 24km  |
| Anesthésiste                     | X <a href="#">Muret</a> 32km            |
| Gastro-entérologue               | X <a href="#">Muret</a> 32km            |
| Gynécologue                      | X <a href="#">L'Isle-Jourdain</a> 24km  |
| Cancérologue                     | X <a href="#">Muret</a> 32km            |
| Neurologue                       | X <a href="#">L'Isle-Jourdain</a> 24km  |
| Ophthalmologue                   | X <a href="#">Martres-Tolosane</a> 25km |
| ORL                              | X <a href="#">Muret</a> 31km            |
| Cardiologue                      | X <a href="#">Muret</a> 31km            |
| Pédiatre                         | X <a href="#">Muret</a> 32km            |
| Pneumologue                      | X <a href="#">Muret</a> 31km            |
| Psychologue                      | X <a href="#">Seysses</a> 31km          |
| Radiologue                       | X <a href="#">L'Isle-Jourdain</a> 24km  |
| Rhumatologue                     | X <a href="#">L'Isle-Jourdain</a> 25km  |
| Sage-femme                       | X <a href="#">Lombez</a> 7km            |



## Éducation

|                         |   |
|-------------------------|---|
| Crèche                  | X <a href="#">Laymont</a> 5km               |
| Ecole maternelle Public | X <a href="#">Lombez</a> 6km                |
| Ecole maternelle Privé  | X <a href="#">Plaisance-du-Touch</a> 33km   |
| Ecole primaire Public   | X <a href="#">Laymont</a> 3km               |
| Ecole primaire Privé    | X <a href="#">Samatan</a> 9km               |
| Collège Public          | X <a href="#">Samatan</a> 9km               |
| Collège Privé           | X <a href="#">Castelnaud-Picampeau</a> 14km |
| Lycée Public            | X <a href="#">Samatan</a> 9km               |
| Lycée Privé             | X <a href="#">Rieumes</a> 14km              |

Sources : Base Sirene des entreprises et de leurs établissements selon les dernières parutions officielles de 2025 portant sur l'année 2024 ([data.gouv](#)). Liste, localisation et tarifs des professionnels de santé selon les dernières parutions officielles de 2025 portant sur l'année 2024 ([opendatasoft](#)) et FINISS Extraction du Fichier des établissements selon les dernières parutions officielles de 2025 portant sur l'année 2024 ([data.gouv](#)). Adresse et géolocalisation des établissements d'enseignement du premier et second degrés selon les dernières parutions officielles de 2025 portant sur l'année 2024 ([data.education.gouv](#))

## Villes autour de Saint-Lizier-du-Planté

| Ville               | Habitants | Superficie         | Pop densité          | Pop active | Taux chômage | Revenu moyen | Prix immobilier        |
|---------------------|-----------|--------------------|----------------------|------------|--------------|--------------|------------------------|
| Bergouey-Viellenave | 123       | 11 km <sup>2</sup> | 11 h/km <sup>2</sup> | 48.8%      | 8.1%         | NC           | 1 456 €/m <sup>2</sup> |
| Montégut-Savès      | 68        | 3 km <sup>2</sup>  | 23 h/km <sup>2</sup> | 36.8%      | 4.4%         | NC           | 1 274 €/m <sup>2</sup> |
| Montpezat (2 avis)  | 237       | 15 km <sup>2</sup> | 16 h/km <sup>2</sup> | 42.6%      | 2.1%         | 22 010 €/an  | 1 116 €/m <sup>2</sup> |
| Laymont             | 232       | 11 km <sup>2</sup> | 21 h/km <sup>2</sup> | 44%        | 3.4%         | 21 540 €/an  | 1 448 €/m <sup>2</sup> |
| Montadet            | 66        | 5 km <sup>2</sup>  | 13 h/km <sup>2</sup> | 45.5%      | 7.6%         | NC           | 1 513 €/m <sup>2</sup> |
| Frontignan-Savès    | 66        | 2 km <sup>2</sup>  | 33 h/km <sup>2</sup> | 53%        | 6.1%         | NC           | 583 €/m <sup>2</sup>   |
| Sauvimont           | 65        | 3 km <sup>2</sup>  | 22 h/km <sup>2</sup> | 49.2%      | 3.1%         | NC           | 2 071 €/m <sup>2</sup> |
| Puylausic           | 165       | 9 km <sup>2</sup>  | 18 h/km <sup>2</sup> | 47.9%      | 6.7%         | 23 780 €/an  | 1 153 €/m <sup>2</sup> |
| Mauvezin            | 82        | 4 km <sup>2</sup>  | 21 h/km <sup>2</sup> | 45.1%      | 3.7%         | NC           | 1 847 €/m <sup>2</sup> |
| Garravet            | 146       | 9 km <sup>2</sup>  | 16 h/km <sup>2</sup> | 50.7%      | 4.1%         | 24 730 €/an  | 761 €/m <sup>2</sup>   |
| Saint-Loube         | 96        | 6 km <sup>2</sup>  | 16 h/km <sup>2</sup> | 52.1%      | 1%           | NC           | 1 603 €/m <sup>2</sup> |
| Goudex              | 40        | 2 km <sup>2</sup>  | 20 h/km <sup>2</sup> | 52.5%      | 5%           | NC           | 924 €/m <sup>2</sup>   |
| Mirambeau           | 64        | 4 km <sup>2</sup>  | 16 h/km <sup>2</sup> | 26.6%      | 4.7%         | NC           | NC                     |
| Le Pin-Murelet      | 163       | 12 km <sup>2</sup> | 14 h/km <sup>2</sup> | 56.4%      | 3.1%         | 22 770 €/an  | 1 313 €/m <sup>2</sup> |
| Ambax               | 57        | 6 km <sup>2</sup>  | 10 h/km <sup>2</sup> | 36.8%      | 3.5%         | NC           | 933 €/m <sup>2</sup>   |

bien-dans-ma-ville.fr



# Vous aimez votre ville ? Notez-la !

Et faites-nous part de vos remarques constructives



Avec

**BIEN** dans  
ma **VILLE** 