



Version web

Ville de Saint-Leu- d'Esserent

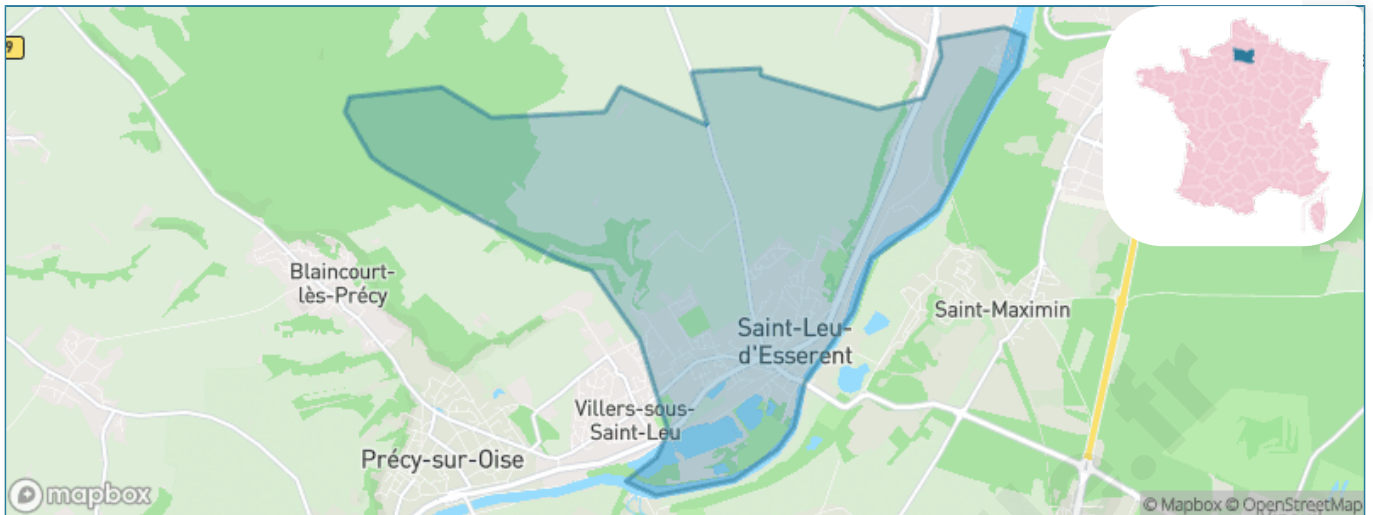
Présenté par

BIEN dans
ma **VILLE** 

Sommaire

Situation géographique	3
Statistiques sur la population	4
Evolution du nombre d'habitants	4
Tranche d'âge	5
0-14 ans	5
15-29 ans	5
30-44 ans	5
45-59 ans	5
60-74 ans	5
75-89 ans	5
90 ans et +	5
Activité professionnelle	5
Agriculteurs	5
Artisans, Commerçants	5
Cadres et sup.	5
Professions intermédiaires	5
Employé	5
Ouvrier	5
Retraité	5
Autres	5
Niveau de diplôme	6
Sans diplôme ou CEP	6
Brevet, BEPC, DNB	6
CAP-BEP ou équivalent	6
BAC ou équivalent	6
BAC+2	6
BAC+3 ou +4	6
BAC+5 ou plus	6
Composition des ménages	6
Couple sans enfant	6
Couple avec enfant(s)	6
Famille monoparentale	6
Colocation / Autre	6
Personnes seules	6
Profils électoraux	7
Premier tour	7
Sécurité	8
Evolution du nombre d'infractions	8
Pour comparer	9
Services à la population	10
Commerce	10
Éducation	10
Villes autour de Saint-Leu-d'Esserent	11
Avis sur la ville de Saint-Leu-d'Esserent	12
Moyenne par critère	12
Villes autour de Saint-Leu-d'Esserent	12
Répartition des avis par note	12
Répartition des avis par note	12

Situation géographique



i Informations clés

- **Région** : Hauts-de-France
- **Département** : Oise
- **Code postal** : 60340
- **Superficie** : 13 km²



Statistiques sur la population



Nombre d'habitants

4 638



Age moyen

40 ans



Pop active

47.5%



Taux chômage

8.1%



Pop densité

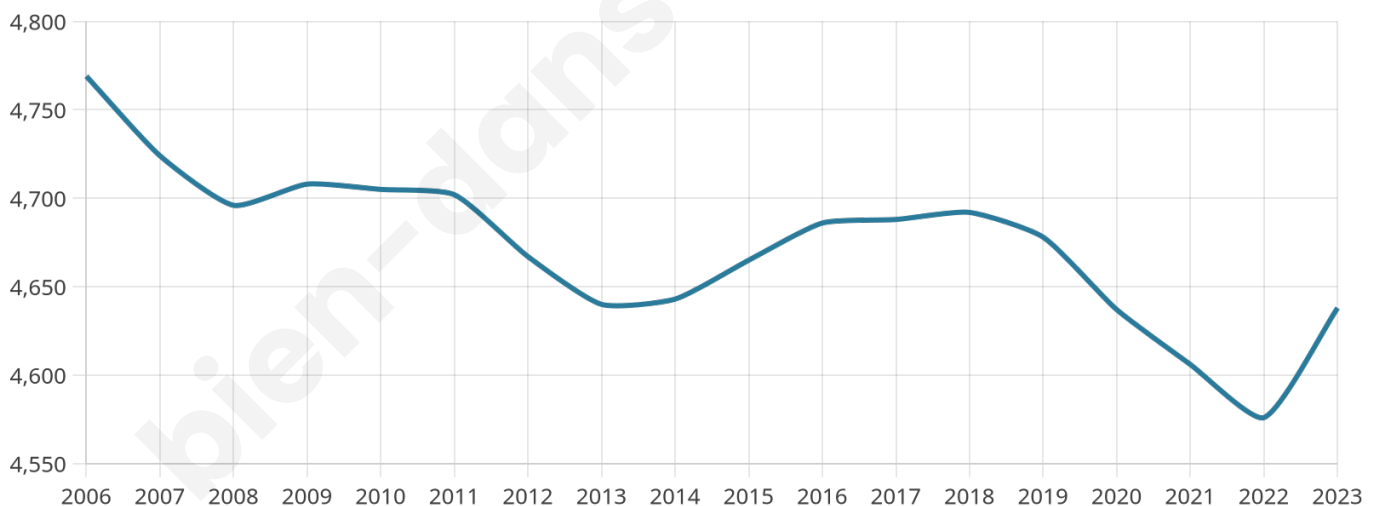
357 h/km²



Revenu moyen

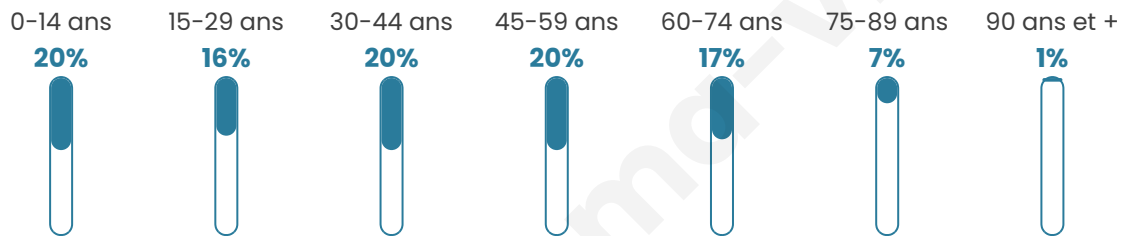
24 050 €/an

Evolution du nombre d'habitants

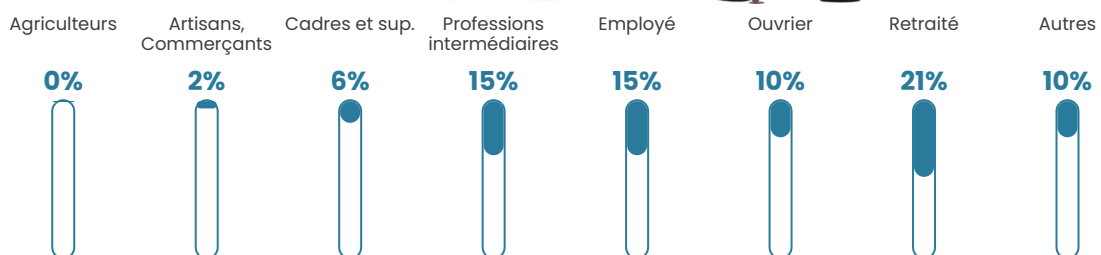


Sources : Institut national de la statistique et des études économiques (insee) selon Les dernières parutions officielles de 2024 portant sur les années 2020, 2021 et 2022.


Tranche d'âge




Activité professionnelle



Niveau de diplôme















Composition des ménages



Profils électoraux

Premier tour

	Marine LE PEN	34.05 %
	Emmanuel MACRON	25.84 %
	Jean-Luc MÉLENCHON	18.62 %
	Éric ZEMMOUR	6.28 %
	Yannick JADOT	3.20 %
	Nicolas DUPONT-AIGNAN	2.82 %
	Fabien ROUSSEL	2.73 %
	Valérie PÉCRESSE	2.35 %
	Jean LASSALLE	1.75 %
	Anne HIDALGO	1.15 %
	Nathalie ARTHAUD	0.64 %
	Philippe POUTOU	0.56 %



3 411 inscrits

Participation : 70.16%

Votes blancs : 1.80%

Votes nuls : 0.38%

Second tour

	Emmanuel MACRON	46,75 %
	Marine LE PEN	53,25 %

3 411 inscrits

Participation : 70.07%

Votes blancs : 5.44%

Votes nuls : 2.55%

Sécurité



Agressions physiques / sexuelles

61



Cambriolages

0



Vols / dégradations

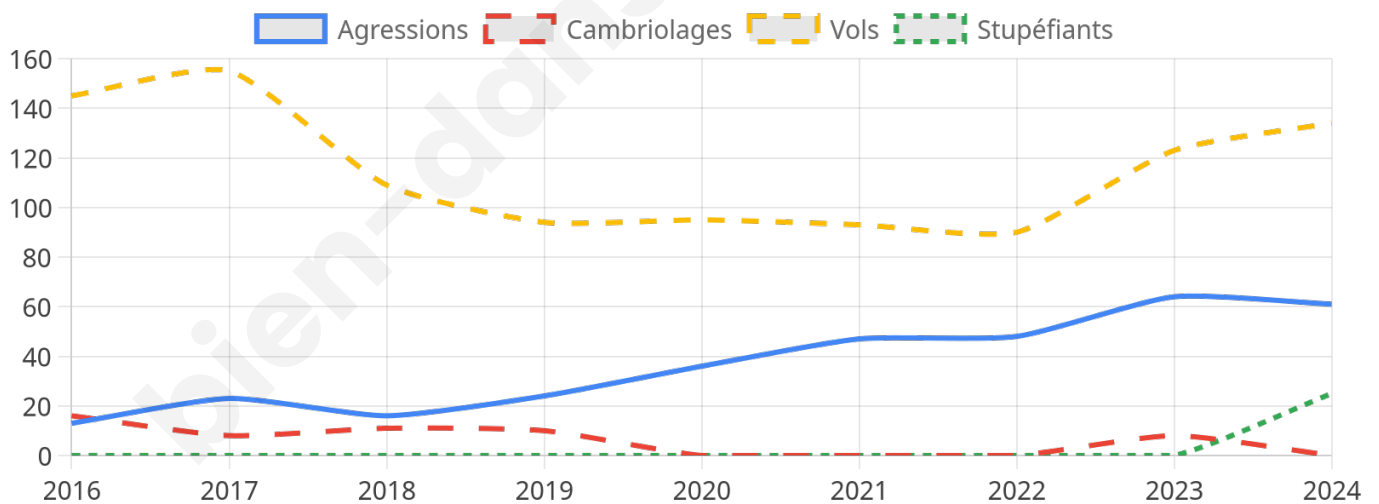
134



Stupéfiants

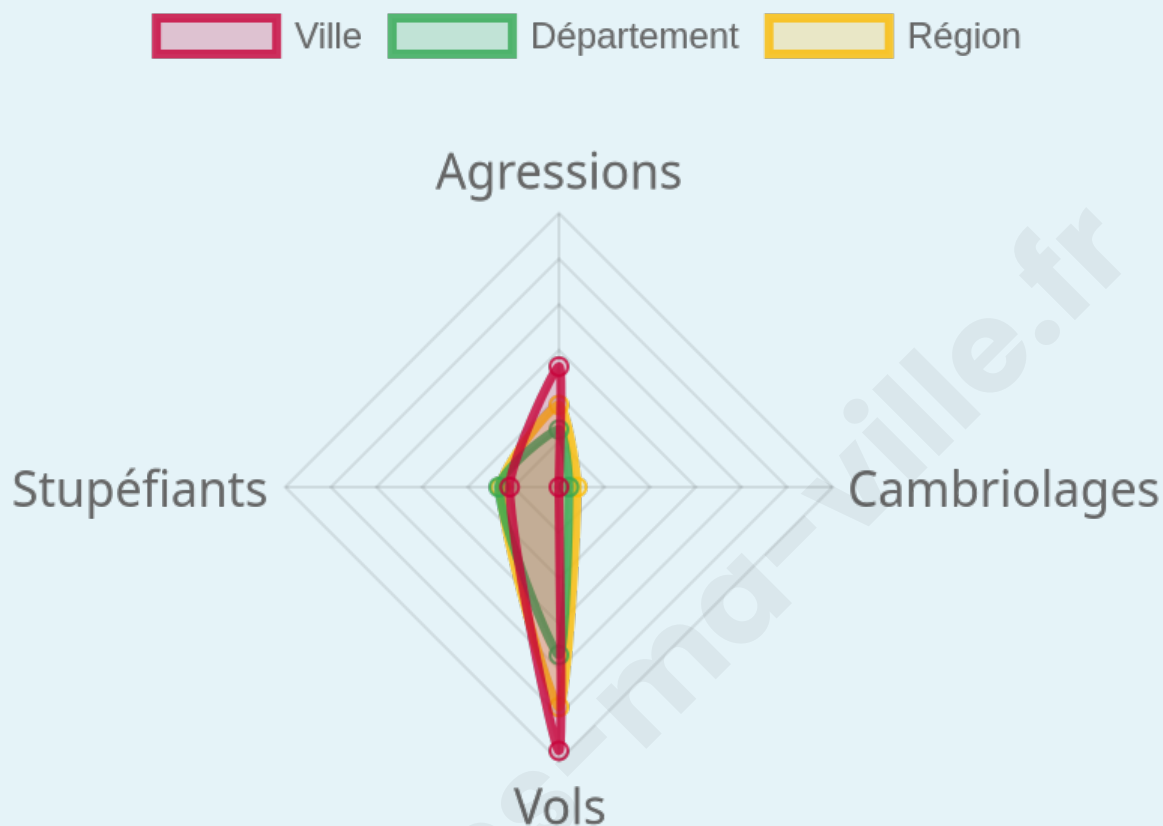
25

Evolution du nombre d'infractions



Pour comparer

(en proportion du nombre d'habitants)



Sources : Bases statistiques communale, départementale et régionale de la délinquance enregistrée par la police et la gendarmerie nationales selon les dernières parutions officielles de 2025 portant sur l'année 2024 ([data.gouv](https://data.gouv.fr)).

Agressions physiques / sexuelles : Violences sexuelles, coups et blessures volontaires intrafamiliaux, coups et blessures volontaires, autres coups, blessures volontaires et vols violents sans arme.

Cambriolages : Cambriolages de logements.

Vols : Vols avec armes, vols d'accessoires sur véhicules, vols dans les véhicules, vols de véhicules, vols sans violence contre des personnes, destructions, dégradations volontaires et escroqueries.

Stupéfiants : Trafic de stupéfiants dont (AFD) et usage de stupéfiants.

Services à la population



Commerce

Hypermarché	X <u>Thiverny</u> 4km
Supermarché	2
Superette	1
Boulangerie	4
Boucherie	3
Restaurant	4
Garage	9
Station-service	X <u>Villers-sous-Saint-Leu</u> 1km
Banque	3
La poste	X <u>Saint-Maximin</u> 2km
Coiffeur	11
Tabac	X <u>Chantilly</u> 5km
Bars / discothèque	3
Bibliothèque	1
Cinéma	X <u>Précý-sur-Oise</u> 3km
Vétérinaire	1



Santé

Pharmacie	2
Hôpital	X <u>Creil</u> 5km
Laboratoire d'analyses médicales	1
Etablissement pour handicapé	1
EHPA	1
Médecin	3
Dentiste	1
Chirurgien	X <u>Chantilly</u> 4km
Dermatologue	X <u>Chantilly</u> 4km
Anesthésiste	X <u>Creil</u> 7km
Gastro-entérologue	X <u>Gouvieux</u> 5km
Gynécologue	X <u>Chantilly</u> 4km
Cancérologue	X <u>Sarcelles</u> 26km
Neurologue	X <u>Creil</u> 8km
Ophthalmologue	X <u>Gouvieux</u> 3km
ORL	X <u>Chantilly</u> 4km
Cardiologue	X <u>Gouvieux</u> 4km
Pédiatre	X <u>Précý-sur-Oise</u> 3km
Pneumologue	X <u>Creil</u> 6km
Psychologue	X <u>Montataire</u> 5km
Radiologue	X <u>Chantilly</u> 4km
Rhumatologue	X <u>Creil</u> 5km
Sage-femme	X <u>Gouvieux</u> 2km



Éducation

Crèche	1
Ecole maternelle Public	1
Ecole maternelle Privé	X <u>Sarcelles</u> 26km
Ecole primaire Public	2
Ecole primaire Privé	X <u>Gouvieux</u> 3km
Collège Public	1
Collège Privé	X <u>Chantilly</u> 5km
Lycée Public	X <u>Saint-Maximin</u> 4km
Lycée Privé	X <u>Gouvieux</u> 3km

Sources : Base Sirene des entreprises et de leurs établissements selon les dernières parutions officielles de 2025 portant sur l'année 2024 ([data.gouv](#)). Liste, localisation et tarifs des professionnels de santé selon les dernières parutions officielles de 2025 portant sur l'année 2024 ([opendatasoft](#)) et FINESS Extraction du Fichier des établissements selon les dernières parutions officielles de 2025 portant sur l'année 2024 ([data.gouv](#)). Adresse et géolocalisation des établissements d'enseignement du premier et second degrés selon les dernières parutions officielles de 2025 portant sur l'année 2024 ([data.education.gouv](#))

Villes autour de Saint-Leu-d'Esserent

Ville	Habitants	Superficie	Pop densité	Pop active	Taux chômage	Revenu moyen	Prix immobilier
Villers-sous-Saint-Leu (3 avis)	2 284	4 km ²	571 h/km ²	47.5%	3.8%	27 650 €/an	2 815 €/m ²
Saint-Maximin (4 avis)	3 335	12 km ²	278 h/km ²	43.6%	6.2%	21 630 €/an	2 415 €/m ²
Gouvieux (4 avis)	8 867	23 km ²	386 h/km ²	45.3%	4.1%	31 500 €/an	3 399 €/m ²
Thiverny (1 avis)	1 041	2 km ²	521 h/km ²	51.4%	11%	20 870 €/an	2 609 €/m ²
Cramoisy (1 avis)	803	6 km ²	134 h/km ²	59%	4.4%	25 170 €/an	2 039 €/m ²
Chantilly (22 avis)	10 591	16 km ²	662 h/km ²	51.8%	4.7%	27 440 €/an	3 814 €/m ²
Précy-sur-Oise (3 avis)	3 332	9 km ²	370 h/km ²	47.3%	3.9%	27 380 €/an	2 882 €/m ²
Blaincourt-lès-Précy	1 189	8 km ²	149 h/km ²	48.7%	4.5%	28 120 €/an	2 440 €/m ²
Vineuil-Saint-Firmin	1 380	7 km ²	197 h/km ²	48.6%	3.5%	33 730 €/an	3 623 €/m ²
Montataire (6 avis)	14 257	10 km ²	1 426 h/km ²	39.8%	8.9%	17 350 €/an	1 918 €/m ²
Maysel	211	3 km ²	70 h/km ²	51.2%	3.3%	25 730 €/an	1 875 €/m ²
Saint-Vaast-lès-Mello (1 avis)	984	8 km ²	123 h/km ²	54.7%	8.1%	23 680 €/an	1 953 €/m ²
Nogent-sur-Oise (10 avis)	21 907	7 km ²	3 130 h/km ²	39.6%	7.1%	17 620 €/an	1 752 €/m ²
Cires-lès-Mello (4 avis)	3 978	16 km ²	249 h/km ²	45.8%	5.3%	23 730 €/an	2 108 €/m ²
Mello (1 avis)	600	3 km ²	200 h/km ²	53.7%	3.2%	23 410 €/an	1 816 €/m ²

Avis sur la ville de Saint-Leu-d'Esserent



Moyenne par critère



Villes autour de Saint-Leu-d'Esserent

Ville	Note globale	Sécurité	Éducation	Sport Loisir	Environnement	Vie pratique
Villers-sous-Saint-Leu (3 avis)	3.9	4.0	4.0	3.7	4.0	4.0
Saint-Maximin (4 avis)	1.4	0.5	1.5	2.0	1.5	1.5
Gouvieux (4 avis)	3.9	4.3	3.8	3.8	4.0	3.8
Thiverny (1 avis)	4.0	4.0	4.0	4.0	4.0	4.0
Cramoisy (1 avis)	3.8	4.0	5.0	3.0	4.0	3.0
Chantilly (22 avis)	3.5	3.4	3.5	3.2	4.2	3.3
Précy-sur-Oise (3 avis)	3.6	3.7	3.7	3.7	4.0	3.0
Blaincourt-lès-Précy	-	-	-	-	-	-
Vineuil-Saint-Firmin	-	-	-	-	-	-
Montataire (6 avis)	2.8	2.3	3.0	3.0	2.5	3.2
Maysel	-	-	-	-	-	-
Saint-Vaast-lès-Mello (1 avis)	3.2	5.0	4.0	0.0	4.0	3.0
Nogent-sur-Oise (10 avis)	2.7	1.9	2.8	3.1	2.6	2.9
Cires-lès-Mello (4 avis)	2.5	2.5	3.0	2.5	2.3	2.0
Mello (1 avis)	3.0	3.0	4.0	2.0	3.0	3.0



Vous aimez votre ville ? Notez-la !

Et faites-nous part de vos remarques constructives



Avec

BIEN dans
ma **VILLE** 