



Version web

Ville de Saint-Léopardin- d'Augy

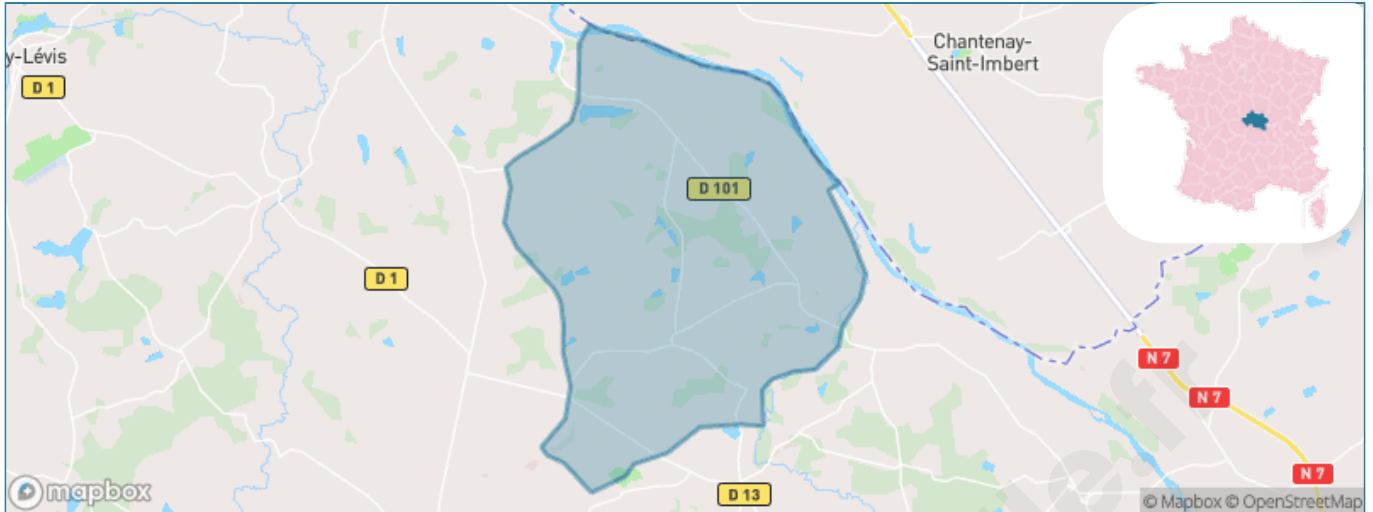
Présenté par

BIEN dans
ma **VILLE** 

Sommaire

Situation géographique	3
Statistiques sur la population	4
Evolution du nombre d'habitants	4
Tranche d'âge	5
0-14 ans	5
15-29 ans	5
30-44 ans	5
45-59 ans	5
60-74 ans	5
75-89 ans	5
90 ans et +	5
Activité professionnelle	5
Agriculteurs	5
Artisans, Commerçants	5
Cadres et sup.	5
Professions intermédiaires	5
Employé	5
Ouvrier	5
Retraité	5
Autres	5
Niveau de diplôme	6
Sans diplôme ou CEP	6
Brevet, BEPC, DNB	6
CAP-BEP ou équivalent	6
BAC ou équivalent	6
BAC+2	6
BAC+3 ou +4	6
BAC+5 ou plus	6
Composition des ménages	6
Couple sans enfant	6
Couple avec enfant(s)	6
Famille monoparentale	6
Colocation / Autre	6
Personnes seules	6
Profils électoraux	7
Premier tour	7
Sécurité	8
Evolution du nombre d'infractions	8
Pour comparer	9
Services à la population	10
Commerce	10
Éducation	10
Villes autour de Saint-Léopardin-d'Augy	12

Situation géographique



i Informations clés

- **Région** : Auvergne-Rhône-Alpes
- **Département** : Allier
- **Code postal** : 03160
- **Superficie** : 39 km²



Statistiques sur la population



Nombre d'habitants

354



Age moyen

44 ans



Pop active

43.5%



Taux chômage

12.7%



Pop densité

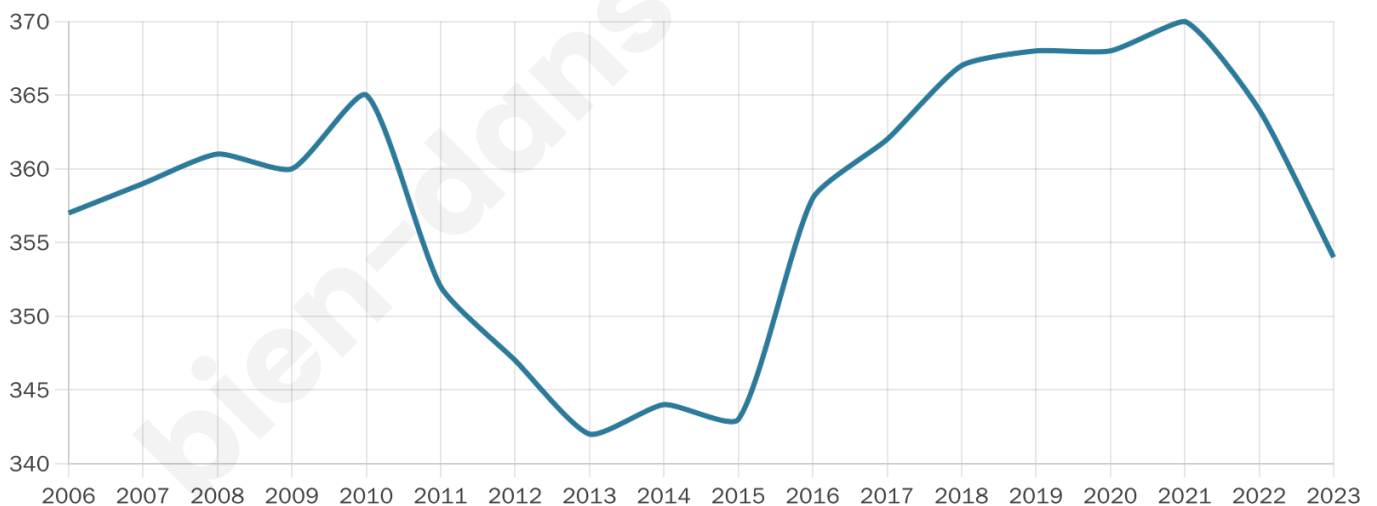
9 h/km²



Revenu moyen

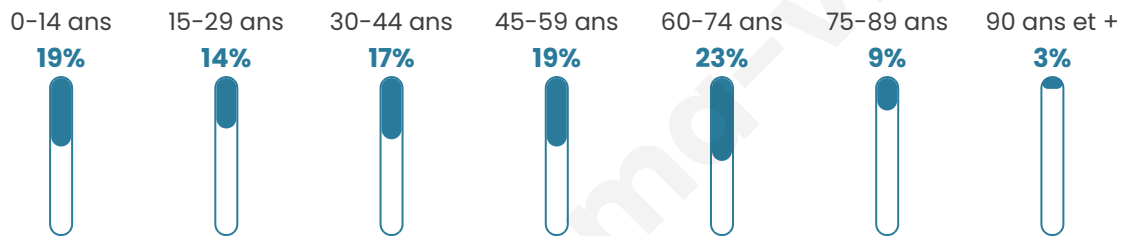
18 540 €/an

Evolution du nombre d'habitants

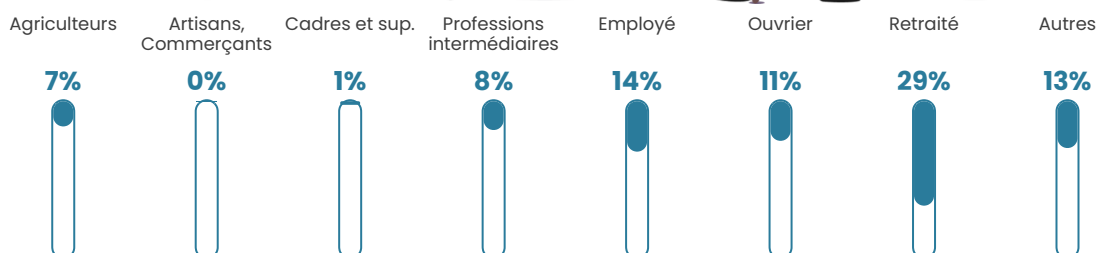


Sources : Institut national de la statistique et des études économiques (insee) selon Les dernières parutions officielles de 2024 portant sur les années 2020, 2021 et 2022.


Tranche d'âge




Activité professionnelle



Niveau de diplôme













Composition des ménages



Profils électoraux

Premier tour

	Marine LE PEN	34.72 %
	Emmanuel MACRON	20.37 %
	Jean-Luc MÉLENCHON	15.74 %
	Valérie PÉCRESSE	7.87 %
	Fabien ROUSSEL	6.94 %
	Éric ZEMMOUR	4.17 %
	Jean LASSALLE	3.70 %
	Yannick JADOT	3.24 %
	Nathalie ARTHAUD	1.39 %
	Philippe POUTOU	1.39 %
	Anne HIDALGO	0.46 %
	Nicolas DUPONT-AIGNAN	0.00 %



277 inscrits

Participation : 80.14%

Votes blancs : 1.35%

Votes nuls : 1.35%

Second tour

	Emmanuel MACRON	43,78 %
	Marine LE PEN	56,22 %

276 inscrits

Participation : 81.52%

Votes blancs : 9.33%

Votes nuls : 1.33%

Sécurité



Agressions physiques / sexuelles

0



Cambriolages

0



Vols / dégradations

0



Stupéfiants

0

Evolution du nombre d'infractions



Pour comparer

(en proportion du nombre d'habitants)



Sources : Bases statistiques communale, départementale et régionale de la délinquance enregistrée par la police et la gendarmerie nationales selon les dernières parutions officielles de 2025 portant sur l'année 2024 ([data.gouv](https://data.gouv.fr)).

Agressions physiques / sexuelles : Violences sexuelles, coups et blessures volontaires intrafamiliaux, coups et blessures volontaires, autres coups, blessures volontaires et vols violents sans arme.

Cambriolages : Cambriolages de logements.

Vols : Vols avec armes, vols d'accessoires sur véhicules, vols dans les véhicules, vols de véhicules, vols sans violence contre des personnes, destructions, dégradations volontaires et escroqueries.

Stupéfiants : Trafic de stupéfiants dont (AFD) et usage de stupéfiants.

Services à la population



Commerce

Hypermarché	X Avermes 19km
Supermarché	X Bourbon-l'Archambault 12km
Superette	1
Boulangerie	X Chantenay-Saint-Imbert 8km
Boucherie	X Chantenay-Saint-Imbert 8km
Restaurant	X Couzon 3km
Garage	X Chantenay-Saint-Imbert 6km
Station-service	X Chantenay-Saint-Imbert 8km
Banque	X Bourbon-l'Archambault 12km
La poste	X Pouzy-Mésangy 10km
Coiffeur	X Chantenay-Saint-Imbert 8km
Tabac	X Saint-Pierre-le-Moûtier 12km
Bars / discothèque	X Chantenay-Saint-Imbert 8km
Bibliothèque	X Coulandon 19km
Cinéma	X Moulins 21km
Vétérinaire	X Couzon 2km



Santé

Pharmacie	X Chantenay-Saint-Imbert 7km
Hôpital	X Bourbon-l'Archambault 13km
Laboratoire d'analyses médicales	X Moulins 21km
Etablissement pour handicapé	X Aubigny 4km
EHPA	X Bourbon-l'Archambault 12km
Médecin	X Le Veurdre 10km
Dentiste	X Saint-Pierre-le-Moûtier 12km
Chirurgien	X Lurcy-Lévis 14km
Dermatologue	X Saint-Amand-Montrond 47km
Anesthésiste	X Moulins 23km
Gastro-entérologue	X Moulins 23km
Gynécologue	X Nevers 34km
Cancérologue	X Nevers 35km
Neurologue	X Nevers 35km
Ophtalmologue	X Moulins 21km
ORL	X Nevers 34km
Cardiologue	X Avermes 18km
Pédiatre	X Fourchambault 37km
Pneumologue	X Moulins 23km
Psychologue	X Bourbon-l'Archambault 12km
Radiologue	X Saint-Parize-le-Châtel 20km
Rhumatologue	X Moulins 23km
Sage-femme	X Saint-Menoux 11km



Éducation

Crèche	X Limoise 5km
Ecole maternelle Public	X Franchesse 8km
Ecole maternelle Privé	X Bourges 70km
Ecole primaire Public	1
Ecole primaire Privé	X Saint-Menoux 12km
Collège Public	X Bourbon-l'Archambault 12km
Collège Privé	X Saint-Menoux 12km
Lycée Public	X Moulins 19km
Lycée Privé	X Moulins 21km

Sources : Base Sirene des entreprises et de leurs établissements selon les dernières parutions officielles de 2025 portant sur l'année 2024 ([data.gouv](https://data.gouv.fr)). Liste, localisation et tarifs des professionnels de santé selon les dernières parutions officielles de 2025 portant sur l'année 2024 ([opendatasoft](https://opendatasoft.com)) et FINESS Extraction du Fichier des établissements selon les dernières parutions officielles de 2025 portant sur l'année 2024 ([data.gouv](https://data.gouv.fr)). Adresse et géolocalisation des établissements d'enseignement du premier et second degrés selon les dernières parutions officielles de 2025 portant sur l'année 2024 ([data.education.gouv](https://data.education.gouv.fr))

bien-dans-ma-ville.fr

Villes autour de Saint-Léopardin-d'Augy

Ville	Habitants	Superficie	Pop densité	Pop active	Taux chômage	Revenu moyen	Prix immobilier
Couzon	328	19 km ²	17 h/km ²	45.4%	5.2%	19 430 €/an	1 023 €/m ²
Aubigny	146	17 km ²	9 h/km ²	47.3%	7.5%	20 630 €/an	1 244 €/m ²
Limoise	175	12 km ²	15 h/km ²	42.9%	5.7%	21 110 €/an	887 €/m ²
Tresnay	131	18 km ²	7 h/km ²	44.3%	3.8%	19 330 €/an	1 790 €/m ²
Bagneux	329	24 km ²	14 h/km ²	51.1%	4.9%	22 900 €/an	832 €/m ²
Chantenay-Saint-Imbert (1 avis)	1 073	41 km ²	26 h/km ²	41.6%	4.4%	21 180 €/an	971 €/m ²
Franchesse	449	40 km ²	11 h/km ²	48.1%	7.6%	19 780 €/an	1 019 €/m ²
Le Veurdre (2 avis)	475	21 km ²	23 h/km ²	34.3%	4.4%	18 440 €/an	541 €/m ²
Agonges	300	24 km ²	13 h/km ²	51.7%	7.7%	20 970 €/an	773 €/m ²
Pouzy-Mésangy	378	35 km ²	11 h/km ²	38.6%	2.4%	21 920 €/an	809 €/m ²
Villeneuve-sur-Allier	1 024	26 km ²	39 h/km ²	49.8%	4.4%	22 210 €/an	1 171 €/m ²
Château-sur-Allier	160	27 km ²	6 h/km ²	39.4%	3.8%	20 050 €/an	1 084 €/m ²
Livry	643	27 km ²	24 h/km ²	48.1%	3.4%	19 660 €/an	893 €/m ²
Saint-Menoux	1 116	27 km ²	41 h/km ²	42.9%	4.8%	21 130 €/an	1 679 €/m ²
Toury-sur-Jour (1 avis)	125	24 km ²	5 h/km ²	48.8%	4%	22 250 €/an	765 €/m ²

bien-dans-ma-ville.fr



Vous aimez votre ville ? Notez-la !

Et faites-nous part de vos remarques constructives



Avec

BIEN dans ma **VILLE** 