



Version web

Ville de Saint-Léons

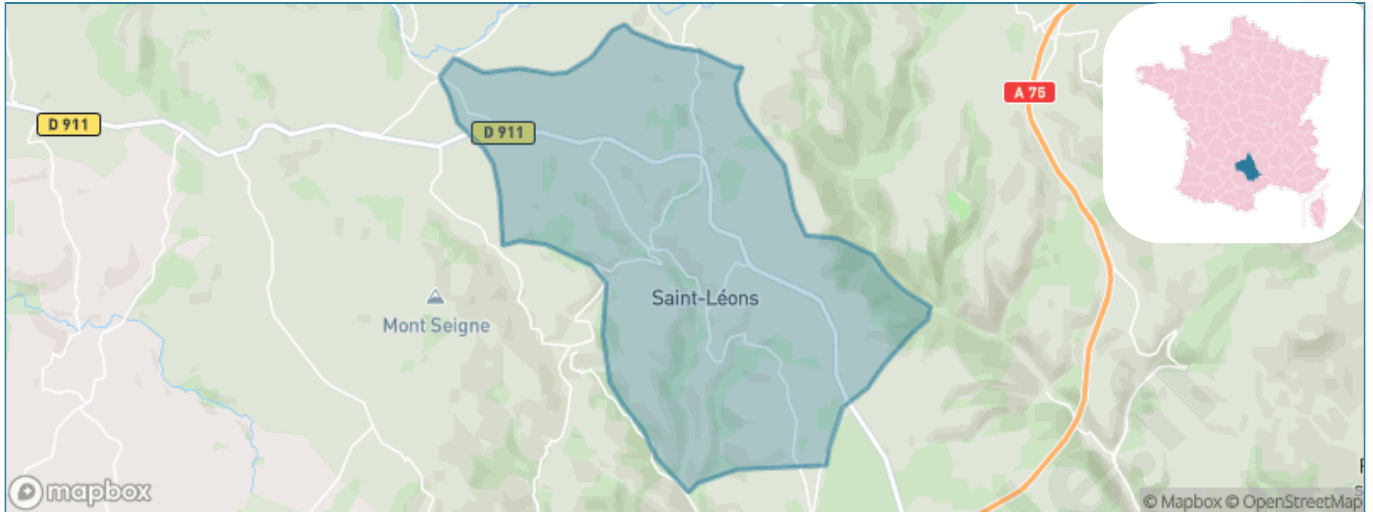
Présenté par

BIEN dans
ma **VILLE** 

Sommaire

Situation géographique	3
Statistiques sur la population	4
Evolution du nombre d'habitants	4
Tranche d'âge	5
0-14 ans	5
15-29 ans	5
30-44 ans	5
45-59 ans	5
60-74 ans	5
75-89 ans	5
90 ans et +	5
Activité professionnelle	5
Agriculteurs	5
Artisans, Commerçants	5
Cadres et sup.	5
Professions intermédiaires	5
Employé	5
Ouvrier	5
Retraité	5
Autres	5
Niveau de diplôme	6
Sans diplôme ou CEP	6
Brevet, BEPC, DNB	6
CAP-BEP ou équivalent	6
BAC ou équivalent	6
BAC+2	6
BAC+3 ou +4	6
BAC+5 ou plus	6
Composition des ménages	6
Couple sans enfant	6
Couple avec enfant(s)	6
Famille monoparentale	6
Colocation / Autre	6
Personnes seules	6
Profils électoraux	7
Premier tour	7
Sécurité	8
Evolution du nombre d'infractions	8
Pour comparer	9
Services à la population	10
Commerce	10
Éducation	10
Villes autour de Saint-Léons	11

Situation géographique



i Informations clés

- **Région** : Occitanie
- **Département** : Aveyron
- **Code postal** : 12780
- **Superficie** : 32 km²



AVEYRON



LE DÉPARTEMENT

Statistiques sur la population



Nombre d'habitants

424



Age moyen

44 ans



Pop active

44.8%



Taux chômage

2.3%



Pop densité

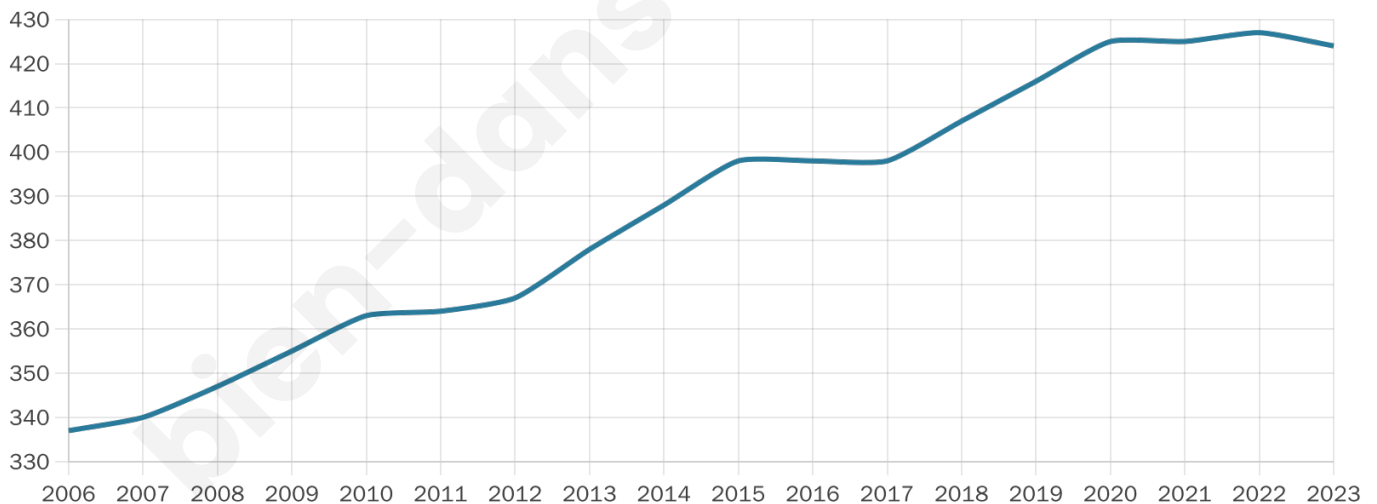
13 h/km²



Revenu moyen

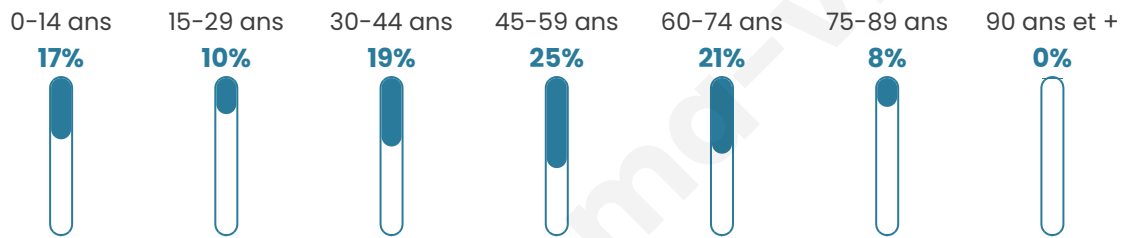
22 170 €/an

Evolution du nombre d'habitants

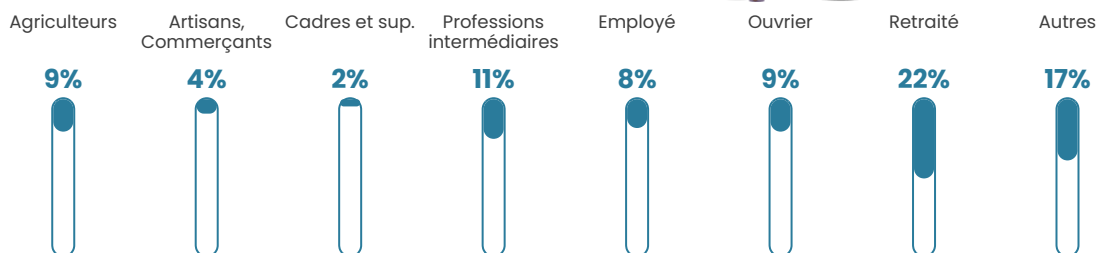


Sources : Institut national de la statistique et des études économiques (insee) selon Les dernières parutions officielles de 2024 portant sur les années 2020, 2021 et 2022.

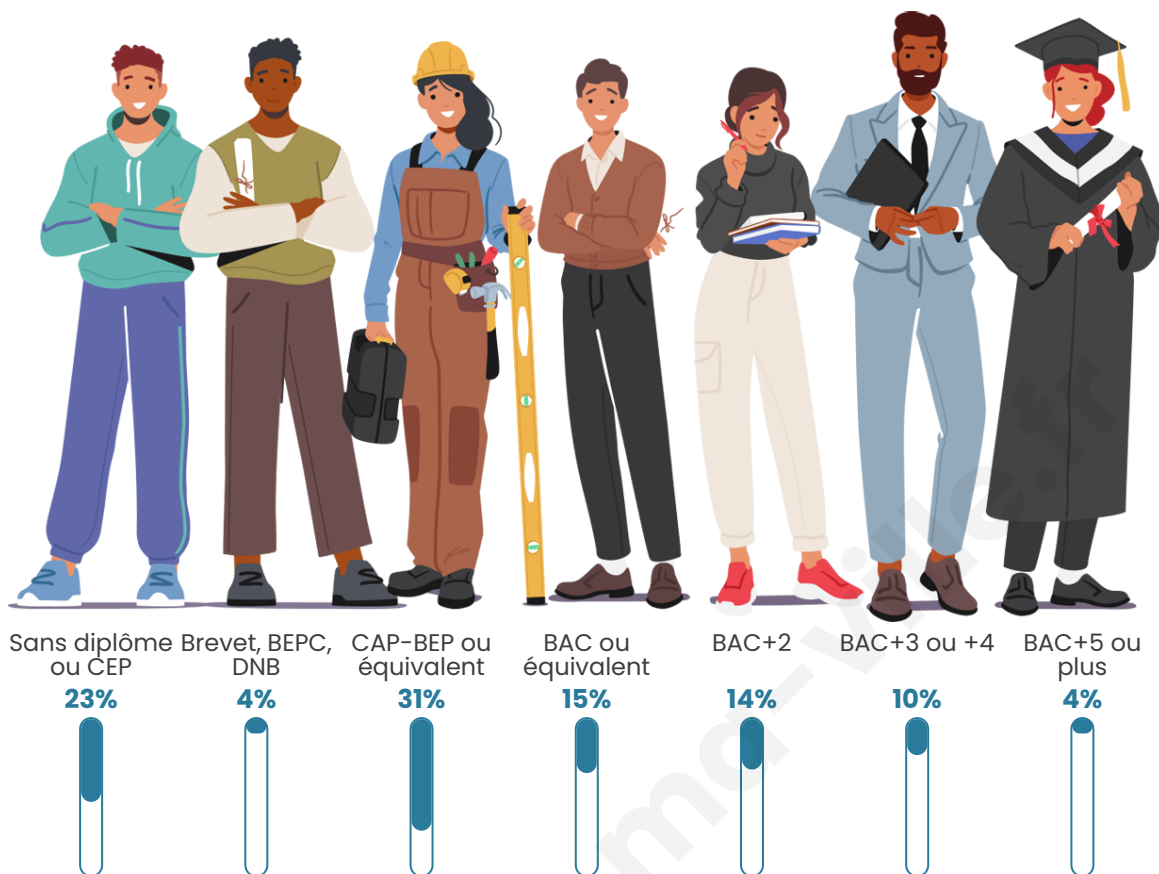
Tranche d'âge




Activité professionnelle



Niveau de diplôme













Composition des ménages



Profils électoraux

Premier tour

	Emmanuel MACRON	22.96 %
	Jean-Luc MÉLENCHON	21.11 %
	Marine LE PEN	19.26 %
	Jean LASSALLE	10.00 %
	Valérie PÉCRESSE	8.89 %
	Nicolas DUPONT- AIGNAN	4.81 %
	Éric ZEMMOUR	4.07 %
	Fabien ROUSSEL	2.96 %
	Anne HIDALGO	2.22 %
	Yannick JADOT	2.22 %
	Nathalie ARTHAUD	1.11 %
	Philippe POUTOU	0.37 %



330 inscrits

Participation : 83.64%

Votes blancs : 1.45%

Votes nuls : 0.72%

Second tour

	Emmanuel MACRON	53,07 %
	Marine LE PEN	46,93 %

330 inscrits

Participation : 82.12%

Votes blancs : 12.92%

Votes nuls : 2.95%

Sécurité



Agressions physiques / sexuelles

0



Cambriolages

0



Vols / dégradations

0



Stupéfiants

0

Evolution du nombre d'infractions



Pour comparer

(en proportion du nombre d'habitants)



Sources : Bases statistiques communale, départementale et régionale de la délinquance enregistrée par la police et la gendarmerie nationales selon les dernières parutions officielles de 2025 portant sur l'année 2024 ([data.gouv](https://data.gouv.fr)).

Agressions physiques / sexuelles : Violences sexuelles, coups et blessures volontaires intrafamiliaux, coups et blessures volontaires, autres coups, blessures volontaires et vols violents sans arme.

Cambriolages : Cambriolages de logements.

Vols : Vols avec armes, vols d'accessoires sur véhicules, vols dans les véhicules, vols de véhicules, vols sans violence contre des personnes, destructions, dégradations volontaires et escroqueries.

Stupéfiants : Trafic de stupéfiants dont (AFD) et usage de stupéfiants.

Services à la population



Commerce

Hypermarché	X Millau 13km
Supermarché	X Millau 13km
Superette	X Saint-Beauzély 6km
Boulangerie	X Vézins-de-Lévézou 7km
Boucherie	X Aguessac 11km
Restaurant	1
Garage	1
Station-service	1
Banque	X Vézins-de-Lévézou 6km
La poste	X Aguessac 11km
Coiffeur	X Saint-Laurent-de-Lévézou 2km
Tabac	X Sévérac d'Aveyron 13km
Bars / discothèque	X Saint-Laurent-de-Lévézou 6km
Bibliothèque	X Aguessac 11km
Cinéma	X Millau 15km
Vétérinaire	X Vézins-de-Lévézou 7km



Santé

Pharmacie	X Vézins-de-Lévézou 7km
Hôpital	X Millau 14km
Laboratoire d'analyses médicales	X Sévérac d'Aveyron 13km
Etablissement pour handicapé	1
EHPA	X Rivière-sur-Tarn 13km
Médecin	X Sévérac d'Aveyron 13km
Dentiste	X Aguessac 11km
Chirurgien	X Millau 15km
Dermatologue	X Millau 15km
Anesthésiste	X Pégairolles-de-l'Escalette 54km
Gastro-entérologue	X Saint-Affrique 30km
Gynécologue	X Millau 15km
Cancérologue	X Castres 89km
Neurologue	X Millau 15km
Ophtalmologue	X Meyrueis 36km
ORL	X Millau 13km
Cardiologue	X Creissels 16km
Pédiatre	X Millau 15km
Pneumologue	X Rodez 37km
Psychologue	X Millau 14km
Radiologue	X Millau 15km
Rhumatologue	X Saint-Affrique 30km
Sage-femme	X Aguessac 11km



Éducation

Crèche	X Aguessac 11km
Ecole maternelle Public	X Sévérac d'Aveyron 13km
Ecole maternelle Privé	X Espalion 38km
Ecole primaire Public	1
Ecole primaire Privé	X Curan 11km
Collège Public	X Sévérac d'Aveyron 13km
Collège Privé	X Millau 15km
Lycée Public	X Millau 15km
Lycée Privé	X Millau 15km

Sources : Base Sirene des entreprises et de leurs établissements selon les dernières parutions officielles de 2025 portant sur l'année 2024 ([data.gouv](#)). Liste, localisation et tarifs des professionnels de santé selon les dernières parutions officielles de 2025 portant sur l'année 2024 ([opendatasoft](#)) et FINISS Extraction du Fichier des établissements selon les dernières parutions officielles de 2025 portant sur l'année 2024 ([data.gouv](#)). Adresse et géolocalisation des établissements d'enseignement du premier et second degrés selon les dernières parutions officielles de 2025 portant sur l'année 2024 ([data.education.gouv](#))

Villes autour de Saint-Léons

Ville	Habitants	Superficie	Pop densité	Pop active	Taux chômage	Revenu moyen	Prix immobilier
Saint-Laurent-de-Lévézou	161	23 km ²	7 h/km ²	49.7%	4.3%	21 410 €/an	1 268 €/m ²
Saint-Beauzély	550	30 km ²	18 h/km ²	53.3%	2.7%	21 330 €/an	2 159 €/m ²
Verrières (1 avis)	357	53 km ²	7 h/km ²	43.7%	2%	22 470 €/an	498 €/m ²
Vézins-de-Lévézou	656	79 km ²	8 h/km ²	42.2%	2.6%	18 910 €/an	1 356 €/m ²
Castelnau-Pégayrols	344	53 km ²	6 h/km ²	43.9%	1.7%	21 980 €/an	792 €/m ²
Curan	307	41 km ²	7 h/km ²	47.2%	3.9%	21 130 €/an	956 €/m ²
Compeyre	526	10 km ²	53 h/km ²	44.3%	2.1%	24 110 €/an	1 708 €/m ²
Aguessac (2 avis)	929	17 km ²	55 h/km ²	47.6%	3.3%	22 260 €/an	1 061 €/m ²
Paulhe (1 avis)	358	4 km ²	90 h/km ²	48.3%	4.5%	23 570 €/an	968 €/m ²
Rivière-sur-Tarn	1 069	26 km ²	41 h/km ²	41.3%	4.5%	21 670 €/an	951 €/m ²
La Cresse (1 avis)	333	19 km ²	18 h/km ²	41.7%	3.6%	23 390 €/an	1 703 €/m ²
Sévérac d'Aveyron (2 avis)	4 026	208 km ²	19 h/km ²	43.2%	3.2%	21 410 €/an	2 000 €/m ²
Montjoux	436	31 km ²	14 h/km ²	44.7%	5.3%	19 340 €/an	1 135 €/m ²
Comprégnac	227	11 km ²	21 h/km ²	43.2%	4.4%	23 120 €/an	729 €/m ²
Salles-Curan (1 avis)	1 043	93 km ²	11 h/km ²	38.8%	3%	20 900 €/an	1 023 €/m ²

bien-dans-ma-ville.fr



Vous aimez votre ville ? Notez-la !

Et faites-nous part de vos remarques constructives



Avec

BIEN dans ma **VILLE** 