



Version web

# Ville de Saint-Léonard

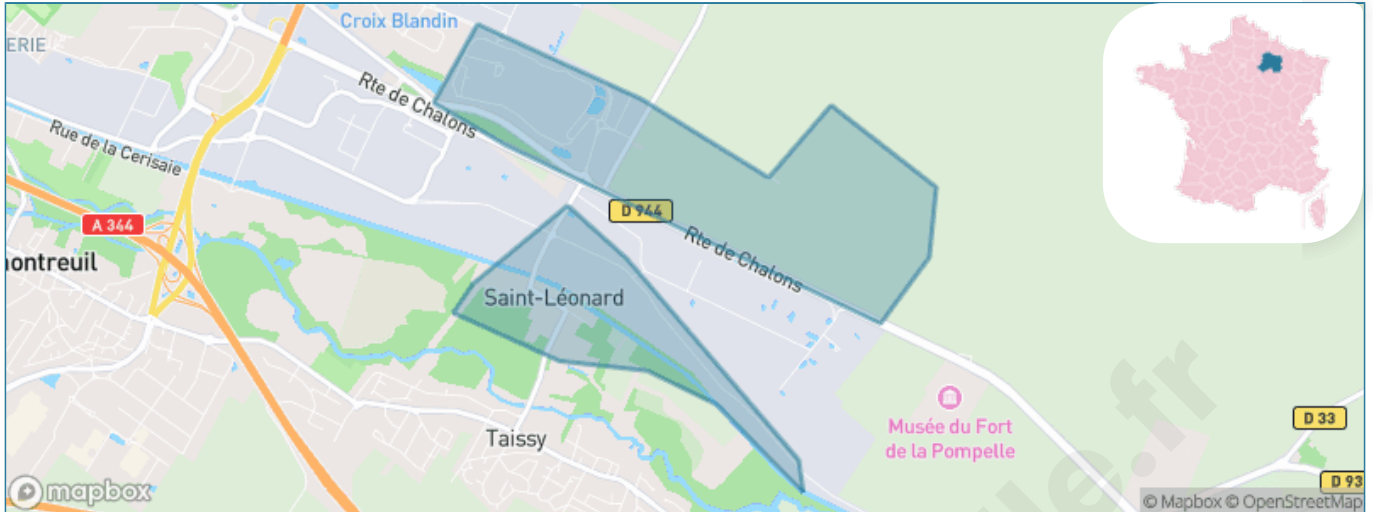
Présenté par

**BIEN** dans  
ma **VILLE** 

# Sommaire

Situation géographique .....	3
Statistiques sur la population .....	4
Evolution du nombre d'habitants .....	4
Tranche d'âge .....	5
0-14 ans .....	5
15-29 ans .....	5
30-44 ans .....	5
45-59 ans .....	5
60-74 ans .....	5
75-89 ans .....	5
90 ans et + .....	5
Activité professionnelle .....	5
Agriculteurs .....	5
Artisans, Commerçants .....	5
Cadres et sup. ....	5
Professions intermédiaires .....	5
Employé .....	5
Ouvrier .....	5
Retraité .....	5
Autres .....	5
Niveau de diplôme .....	6
Sans diplôme ou CEP .....	6
Brevet, BEPC, DNB .....	6
CAP-BEP ou équivalent .....	6
BAC ou équivalent .....	6
BAC+2 .....	6
BAC+3 ou +4 .....	6
BAC+5 ou plus .....	6
Composition des ménages .....	6
Couple sans enfant .....	6
Couple avec enfant(s) .....	6
Famille monoparentale .....	6
Colocation / Autre .....	6
Personnes seules .....	6
Profils électoraux .....	7
Premier tour .....	7
Sécurité .....	8
Evolution du nombre d'infractions .....	8
Pour comparer .....	9
Services à la population .....	10
Commerce .....	10
Éducation .....	10
Villes autour de Saint-Léonard .....	11

# Situation géographique



## i Informations clés

- **Région** : Grand Est
- **Département** : Marne
- **Code postal** : 51500
- **Superficie** : 3 km<sup>2</sup>



**Marne**  
LE DÉPARTEMENT

# Statistiques sur la population



Nombre d'habitants

**96**



Age moyen

**39 ans**



Pop active

**55.2%**



Taux chômage

**1.6%**



Pop densité

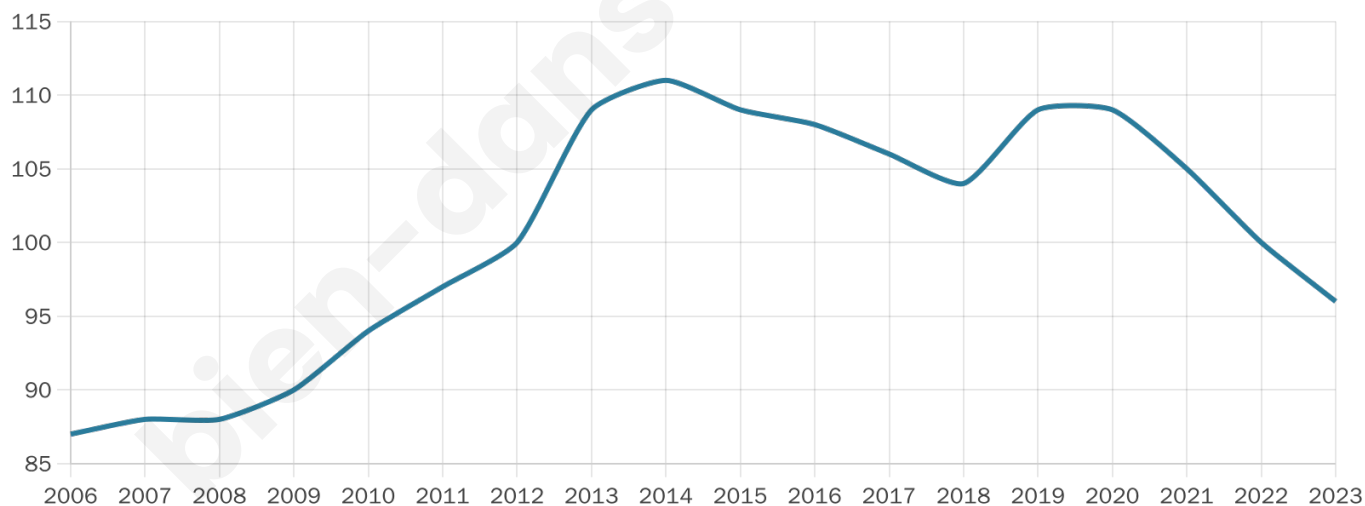
**32 h/km<sup>2</sup>**



Revenu moyen

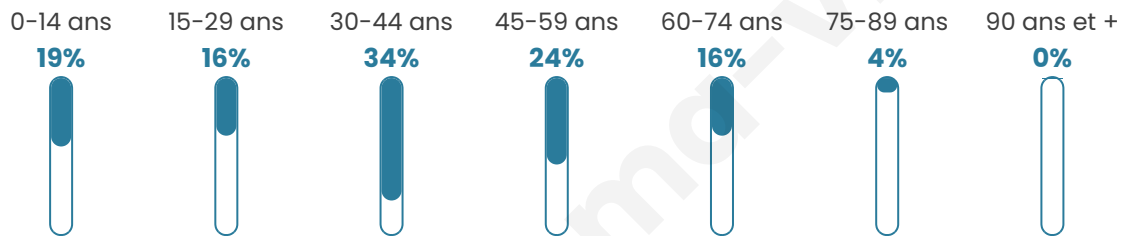
**NC**

## Evolution du nombre d'habitants

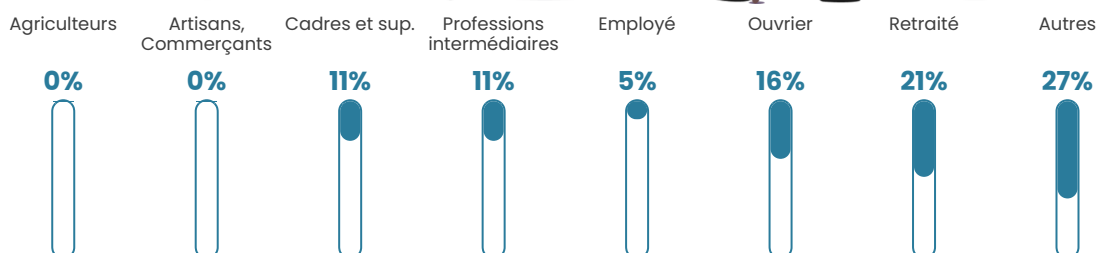


Sources : Institut national de la statistique et des études économiques (insee) selon Les dernières parutions officielles de 2024 portant sur les années 2020, 2021 et 2022.

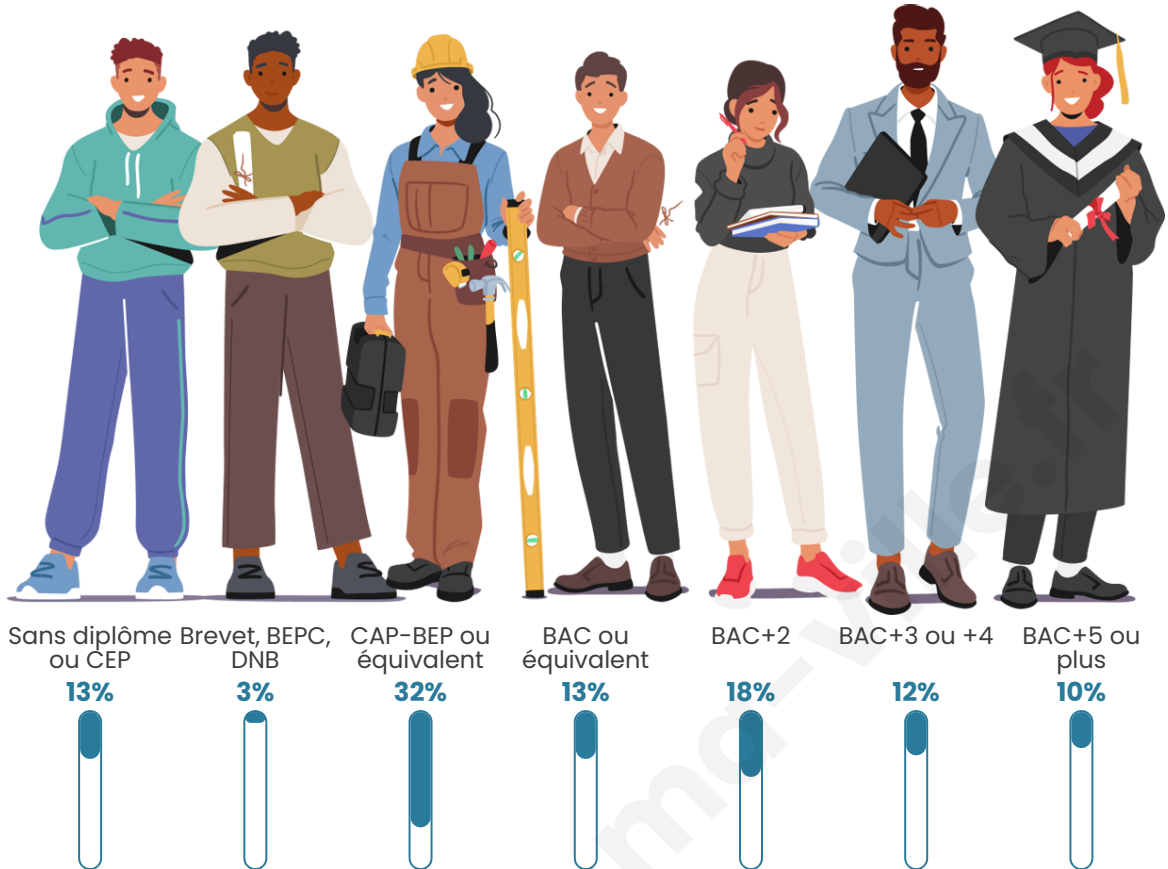
## Tranche d'âge




## Activité professionnelle



## Niveau de diplôme



## Composition des ménages



# Profils électoraux

## Premier tour

	Emmanuel MACRON	40.00 %
	Jean-Luc MÉLENCHON	11.67 %
	Marine LE PEN	10.00 %
	Éric ZEMMOUR	10.00 %
	Valérie PÉCRESSÉ	10.00 %
	Yannick JADOT	6.67 %
	Fabien ROUSSEL	3.33 %
	Philippe POUTOU	3.33 %
	Nathalie ARTHAUD	1.67 %
	Jean LASSALLE	1.67 %
	Anne HIDALGO	1.67 %
	Nicolas DUPONT-AIGNAN	0.00 %



### 84 inscrits

Participation : 78.57%

Votes blancs : 7.58%

Votes nuls : 1.52%

## Second tour

	Emmanuel MACRON	78,33 %
	Marine LE PEN	21,67 %

### 84 inscrits

Participation : 78.57%

Votes blancs : 7.58%

Votes nuls : 1.52%

# Sécurité



Agressions physiques / sexuelles

0



Cambriolages

0



Vols / dégradations

0



Stupéfiants

0

## Evolution du nombre d'infractions



## Pour comparer

(en proportion du nombre d'habitants)



Sources : Bases statistiques communale, départementale et régionale de la délinquance enregistrée par la police et la gendarmerie nationales selon les dernières parutions officielles de 2025 portant sur l'année 2024 ([data.gouv](https://data.gouv.fr)).

Agressions physiques / sexuelles : Violences sexuelles, coups et blessures volontaires intrafamiliaux, coups et blessures volontaires, autres coups, blessures volontaires et vols violents sans arme.

Cambriolages : Cambriolages de logements.

Vols : Vols avec armes, vols d'accessoires sur véhicules, vols dans les véhicules, vols de véhicules, vols sans violence contre des personnes, destructions, dégradations volontaires et escroqueries.

Stupéfiants : Trafic de stupéfiants dont (AFD) et usage de stupéfiants.

# Services à la population



## Commerce

Hypermarché	X <a href="#">Reims</a> 3km
Supermarché	X <a href="#">Cormontreuil</a> 3km
Superette	X <a href="#">Reims</a> 2km
Boulangerie	X <a href="#">Taissy</a> 0km
Boucherie	X <a href="#">Cormontreuil</a> 3km
Restaurant	<b>2</b>
Garage	X <a href="#">Taissy</a> 1km
Station-service	X <a href="#">Sillery</a> 3km
Banque	X <a href="#">Cormontreuil</a> 3km
La poste	X <a href="#">Taissy</a> 0km
Coiffeur	X <a href="#">Taissy</a> 0km
Tabac	X <a href="#">Moulins-lès-Metz</a> 3km
Bars / discothèque	X <a href="#">Taissy</a> 1km
Bibliothèque	X <a href="#">Reims</a> 2km
Cinéma	X <a href="#">Reims</a> 5km
Vétérinaire	X <a href="#">Taissy</a> 0km



## Santé

Pharmacie	X <a href="#">Taissy</a> 2km
Hôpital	X <a href="#">Reims</a> 6km
Laboratoire d'analyses médicales	X <a href="#">Reims</a> 5km
Etablissement pour handicapé	X <a href="#">Cormontreuil</a> 4km
EHPA	X <a href="#">Cormontreuil</a> 4km
Médecin	X <a href="#">Taissy</a> 1km
Dentiste	X <a href="#">Taissy</a> 0km
Chirurgien	X <a href="#">Reims</a> 6km
Dermatologue	X <a href="#">Reims</a> 5km
Anesthésiste	X <a href="#">Reims</a> 7km
Gastro-entérologue	X <a href="#">Cormontreuil</a> 4km
Gynécologue	X <a href="#">Reims</a> 5km
Cancérologue	X <a href="#">Reims</a> 7km
Neurologue	X <a href="#">Reims</a> 6km
Ophtalmologue	X <a href="#">Reims</a> 6km
ORL	X <a href="#">Reims</a> 6km
Cardiologue	X <a href="#">Taissy</a> 2km
Pédiatre	X <a href="#">Reims</a> 5km
Pneumologue	X <a href="#">Reims</a> 7km
Psychologue	X <a href="#">Cormontreuil</a> 5km
Radiologue	X <a href="#">Reims</a> 5km
Rhumatologue	X <a href="#">Reims</a> 6km
Sage-femme	X <a href="#">Reims</a> 5km



## Éducation

Crèche	<b>1</b>
Ecole maternelle Public	X <a href="#">Taissy</a> 1km
Ecole maternelle Privé	X <a href="#">Fismes</a> 32km
Ecole primaire Public	X <a href="#">Taissy</a> 1km
Ecole primaire Privé	X <a href="#">Reims</a> 3km
Collège Public	X <a href="#">Reims</a> 4km
Collège Privé	X <a href="#">Reims</a> 4km
Lycée Public	X <a href="#">Reims</a> 4km
Lycée Privé	X <a href="#">Reims</a> 6km

Sources : Base Sirene des entreprises et de leurs établissements selon les dernières parutions officielles de 2025 portant sur l'année 2024 ([data.gouv](#)). Liste, localisation et tarifs des professionnels de santé selon les dernières parutions officielles de 2025 portant sur l'année 2024 ([opendatasoft](#)) et FINISS Extraction du Fichier des établissements selon les dernières parutions officielles de 2025 portant sur l'année 2024 ([data.gouv](#)). Adresse et géolocalisation des établissements d'enseignement du premier et second degrés selon les dernières parutions officielles de 2025 portant sur l'année 2024 ([data.education.gouv](#))

## Villes autour de Saint-Léonard

Ville	Habitants	Superficie	Pop densité	Pop active	Taux chômage	Revenu moyen	Prix immobilier
Taissy (2 avis)	2 194	11 km <sup>2</sup>	199 h/km <sup>2</sup>	41.3%	2.9%	28 970 €/an	2 410 €/m <sup>2</sup>
Sillery	1 824	9 km <sup>2</sup>	203 h/km <sup>2</sup>	46.5%	3.1%	26 990 €/an	2 523 €/m <sup>2</sup>
Cormontreuil (2 avis)	6 534	4 km <sup>2</sup>	1 634 h/km <sup>2</sup>	39.8%	3.4%	26 120 €/an	2 695 €/m <sup>2</sup>
Puisieulx	466	9 km <sup>2</sup>	52 h/km <sup>2</sup>	42.7%	1.9%	31 170 €/an	3 196 €/m <sup>2</sup>
Nogent-l'Abbesse	542	10 km <sup>2</sup>	54 h/km <sup>2</sup>	54.1%	3.3%	26 790 €/an	2 348 €/m <sup>2</sup>
Trois-Puits	167	2 km <sup>2</sup>	84 h/km <sup>2</sup>	39.5%	2.4%	29 630 €/an	2 142 €/m <sup>2</sup>
Cernay-lès-Reims (1 avis)	1 624	16 km <sup>2</sup>	102 h/km <sup>2</sup>	39.9%	2.2%	31 910 €/an	2 167 €/m <sup>2</sup>
Reims (195 avis)	177 674	46 km <sup>2</sup>	3 862 h/km <sup>2</sup>	46.4%	8%	20 210 €/an	2 303 €/m <sup>2</sup>
Montbré	398	3 km <sup>2</sup>	133 h/km <sup>2</sup>	43.2%	1.8%	29 580 €/an	2 548 €/m <sup>2</sup>
Champfleury	620	4 km <sup>2</sup>	155 h/km <sup>2</sup>	41.3%	4%	29 750 €/an	2 354 €/m <sup>2</sup>
Berru (2 avis)	627	13 km <sup>2</sup>	48 h/km <sup>2</sup>	49.3%	3.3%	28 810 €/an	2 565 €/m <sup>2</sup>
Rilly-la-Montagne	1 003	8 km <sup>2</sup>	125 h/km <sup>2</sup>	50.1%	3.1%	28 590 €/an	1 260 €/m <sup>2</sup>
Verzenay (1 avis)	991	10 km <sup>2</sup>	99 h/km <sup>2</sup>	48.9%	3.2%	28 360 €/an	2 036 €/m <sup>2</sup>
Prunay	1 042	18 km <sup>2</sup>	58 h/km <sup>2</sup>	49.7%	3.2%	27 400 €/an	1 983 €/m <sup>2</sup>
Ludes	687	12 km <sup>2</sup>	57 h/km <sup>2</sup>	50.1%	2.3%	28 910 €/an	2 182 €/m <sup>2</sup>

bien-dans-ma-ville.fr



# **Vous aimez votre ville ? Notez-la !**

Et faites-nous part de vos remarques constructives



Avec

**BIEN** dans ma **VILLE** 